



LÄNSSTYRELSEN
VÄSTRA GÖTALANDS LÄN

Bevarandeplan för Natura 2000-området *SE0540272 Trosseberget*



Natura 2000

Natura 2000 är ett ekologiskt nätverk av värdefulla naturområden inom EU. Utpekande av Natura 2000 - områden bygger på krav som finns i EU:s fågeldirektiv och art- och habitat-direktiv. Syftet är att hejda utrotning av vilda djur och växter och att hindra att deras livs-miljöer förstörs. Alla medlemsländer ska peka ut områden dels för fåglar som anges i EU:s fågeldirektiv, dels för naturtyper och arter som anges i art- och habitatdirektivet. Genom utpekandet åtar sig länderna att de utpekade värdena i områdena ska bevaras långsiktigt. Natura 2000-nätverket är en av hörnstenarna i EU:s arbete för att bevara biologisk mångfald. I fågeldirektivet och habitatdirektivet listas 170 naturtyper och sammanlagt cirka 900 växt- och djurarter som särskilt värdefulla. 90 av naturtyperna och drygt 100 av djur- och växtarterna i habitat- direktivets bilaga 1 och 2 finns i Sverige. Därtill häckar regelbundet cirka 60 av fågeldirektivets fåglar i vårt land.

Bevarandeplaner

För varje Natura 2000- område ska Länsstyrelsen ta fram en beskrivning. Detta ska göras i särskilda bevarandeplaner eller i en skötselplan om området även är naturreservat. I planen ska det finnas en beskrivning av området med bevarandesyfte, bevarandemål och beskrivningar av de naturtyper och arter som ska bevaras och bidra till gynnsam bevarandestatus. Hot mot Natura 2000-områdets arter och natur- typer, och behov av bevarandeåtgärder, t ex skydd eller skötsel, ska beskrivas. Informationen ska underlätta förvaltningen av området och tillståndsprövningar enligt miljöbalken.

Bevarandeplanen ska fastställas av Länsstyrelsen, som även är ytterst ansvarig för att målsättningen med området uppfylls. Bevarandeplanen ska revideras när ny kunskap tillkommer eller när förutsättningar för området ändras. Den ska tas fram och hållas aktuell i dialog med berörda intressenter, och det är värdefullt om den som har ny information kontakter Länsstyrelsen. Bevarandeplanen är inte ett juridiskt bindande dokument. För formell reglering av skydd eller skötsel kan andra beslut behövas, t ex skydds- beslut för naturreservat. Föreskrifter enligt eventuella skyddsbeslut gäller parallellt med den tillståndsplikt som gäller inom Natura 2000.

I bevarandeplanen redovisas gränser, naturtyper och arter enligt bästa tillgängliga kunskap. I de fall där ny kunskap har till kommit, har Länsstyrelsen för avsikt att föreslå dessa ändringar till regeringen när nästa tillfälle ges. Vid förvaltning och tillståndsprövning utgår man ifrån i verkligheten förekommande naturtyper, varför det är nödvändigt att bevarandeplanen redovisar dessa, även om de inte har hunnit beslutas av regeringen.

Tillståndsplikt och samråd

För att inte skada naturvärden krävs tillstånd för verksamheter eller åtgärder som på ett betydande sätt kan påverka miljön i ett Natura 2000-område. Det kan även gälla åtgärder utanför Natura 2000-området, om de kan påverka miljön i området. Detta regleras i miljöbalken (7 kap. 27-29§§). Då det kan vara svårt att avgöra vilka åtgärder som på ett betydande sätt kan påverka naturvärden behöver man samråda med Länsstyrelsen före genomförandet. Vid skogsbruksåtgärder hålls samråd med Skogsstyrelsen. Mer information finns hos Länsstyrelsen, läs på webben eller kontakta en handläggare.

Kartor

Information om naturtypers utbredning och arter i ett enskilt område går att hitta med hjälp av kartverktyget Skyddad natur. Det kan nås på Naturvårdsverkets hemsida genom att söka på ”*kartverktyget skyddad natur*”. I kartverktyget söker du upp aktuellt område och klickar på namnet för mer information.



LÄNSSTYRELSEN
VÄSTRA GÖTALANDS LÄN

Jenny Wendel

Bevarandeplan för Natura 2000-området SE0540272 Trosseberget

Kommun: Falköping

Områdets totala areal: 0,79 ha

Bevarandeplanen uppdaterad av Länsstyrelsen: 2017-06-07

Bevarandeplanen fastställd av Länsstyrelsen: 2017-12-20

Markägarförhållanden:

Privata

Regeringsbeslut, historik:

SPA: Nej, pSCI: 2001-06-01, SCI: 2005-01-01, SAC: 2011-03-01, regeringsbeslut
M2010/4648/Nm

Naturtyper och arter som ska bevaras i området:

Naturtyper och arter enligt art- och habitatdirektivet samt fågeldirektivet:

6510 - Slätterängar i låglandet

Bevarandesyfte

Det överordnade bevarandesyftet för Natura 2000-nätverket är att bidra till bevarandet av biologisk mångfald genom att bibehålla eller återskapa gynnsam bevarandestatus för de naturtyper och arter som omfattas av EUs fågeldirektiv eller art- och habitatdirektiv. För det enskilda Natura 2000-området är det överordnade syftet att bevara eller återställa ett gynnsamt tillstånd för de naturtyper eller arter som utgjort grund för utpekandet av området.

Prioriterade bevarandevärden:

I Natura 2000-området är de prioriterade bevarandevärdena slättermarkerna med en värdefull hagmarksflora.

Motivering:

Områdets värden är främst knutna till den rika hävdgynnade floran med flera typiska och rödlistade arter.

Prioriterade åtgärder:

- Årlig hävd med slätter och efterbete.
- Området bör omfattas av åtagandeplan för betesmarker och slätterängar med särskild skötsel eller av ett skötselavtal.

Beskrivning av området

Området utgörs av 2 delområden som ligger i svagt kuperad slättbygd med kullar och åkerholmar väster om Alleberg. Delområdena utgörs av kullar med olika höjd. Delområdena är helt ljusöppna, men på södra delområdet finns i öster en trädridå med ask, apel, hägg och fågelbär. Buskskiktet utgörs av enstaka enbuskar. Fältskiktet utgörs av örtrik torräng, med arter som gullviva, brudbröd, backsmultron, ängshavre, backstarr, vildlin, fältmalört, jordtistel, brudsporre och backsippa. På norra delområdet finns de starkt hotade arterna drakblomma och smalbladig lungört. Båda delområdena är välhävdade, men visst inslag av ohävdarter finns. På norra delområdet finns en tidigare husbehovstäkt samt en del stenupplag i form av odlingsrösen och stenhögar. Norr om norra delområdet finns ett område som inte ingår i Natura 2000 som restaurerades 2010 och nu sköts med slätter och efterbete.

Området ligger inom riksintresse för naturvård och kulturmiljövård samt inom nationellt och regionalt värdefulla odlingslandskap.

Vad kan påverka negativt

- Alla typer av exploateringsföretag, byggnation, grävning, schaktning, dikning och upplag etc. i eller i direkt anslutning till området kan förstöra eller skada naturtyper. Antingen som en direkt effekt eller genom anläggningsarbetet.
- Markberedning, insådd och plantering ändrar markstrukturen och artsammansättningen.
- Alltför hård hävd eller hävd vid fel tidpunkt riskerar att försämra örternas långsiktiga överlevnad. Dessutom leder minskad blomning och pollenproduktion till att nektar- och pollensamlade insekter missgynnas.
- För svag eller utebliven hävd förändrar artssammansättningen och leder till att buskar och träd kan breda ut sig. Många av arterna är konkurrenssvaga, vilket innebär att om buskar och ljung breder ut sig minskar örternas möjlighet till fortlevnad och spridning.
- Skötsel som avlägsnar småbiotoper, kantzoner och mosaikmiljöer och skapar skarpa gränser mellan olika markslag kan påverka naturtypen negativt.
- Spridning av kemikalier som bekämpningsmedel och växtnäringssämnen, gödsel kan påverka artsammansättningen negativt. Även utebliven höbärgning leder till förnaansamling med utarmning av den hävdgynnade floran och faunan som följd.
- Gödslings- och försurningseffekter från nedfall av luftburna föroreningar kan påverka floran negativt.
- För naturtypen främmande arter kan påverka konkurrensförhållanden, predationstryck och orsaka sjukdomar.

Bevarandeåtgärder

Förutom vad som i övrigt gäller enligt miljöbalken och annan miljölagstiftning krävs tillstånd för att bedriva verksamheter eller vidta åtgärder som på ett betydande sätt kan påverka miljön i ett Natura 2000-område. Tillstånd krävs inte för verksamheter och åtgärder som direkt hänger samman med eller är nödvändiga för skötseln och förvaltningen av det berörda området (7 kap 28 a § miljöbalken, MB). Om en verksamhet/åtgärd påverkar ett Natura 2000-område så kan denna vara tillståndspliktig även om den utförs utanför Natura 2000-området.

Förutom Natura 2000-bestämmelserna omfattas det södra delområdet av generellt biotopskydd (7 kap 11 § MB). Ett långsiktigt skötselavtal, naturvårdsavtal eller en åtagandeplan för betesmarker och slätterängar med särskild skötsel bör finnas. Det finns ett åtagande för slätterängar t.o.m. 2019. År 2017 ingår även området i åtgärdsprogrammet för stäppartade torrängar.

Skötsel:

- Årlig slätter med efterbete av det norra delområdet och enbart slätter på det södra delområdet. Vid slätter är det viktigt att den görs på sensommaren med skärande redskap som lie eller

motormanuell slåttermaskin. Höet bör ligga kvar och fröa av sig ett par dagar innan det förs bort.
- Torrängarna kan eventuellt vissa år kompletteras med bränning tidigt på våren för att minska förnaansamlingen.

Uppföljning av naturtyper och arter

Länsstyrelsen ansvarar för att uppföljning av bevarandemål genomförs. Uppföljningen ska ske enligt de manualer för skyddade områden som har tagits fram av Naturvårdsverket. Mätbara mål, så kallade målbildindikatorer, ska registreras i databasen SkötselDOS. Dessa målbildindikatorer följs sedan upp. Målsättningen är att kunna se om de bevarandemål som satts upp i bevarandeplaner och skötselplaner uppfylls, att skötseln fungerar och att Natura 2000 - naturtyperna och arterna har gynnsamt tillstånd.

Naturtyper och arter enligt art- och habitatdirektivet samt fågeldirektivet:

6510 - Slåtterängar i låglandet

Areal: 0,69 ha. Arealen fastställd i regeringsbeslut

Ny Areal: 0,64 ha. Ny Areal, ännu ej fastställd i regeringsbeslut

Beskrivning

Naturtypen är öppen och dominerar i de två delområdena. Typiska arter som finns i området är bl.a. gullviva, darrgräs, lundstarr, prästkrage, stor blåklocka, vildlin, rödkämpar liten blåklocka, ängsvädd, brudsporre och slåtterfibbla.

Generell beskrivning:

Artrika, torra – friska, hävdpräglade ängar. Naturtypen har utvecklats genom lång kontinuitet av slåtterängsskötsel (och ofta även använts som betesmark på senare tid). Krontäckning av träd och buskar är 0 – 30%. Hävdgynnade arter ska finnas. Välbevarad grundvattenstatus är en viktig förutsättning för att naturtypen ska ha fortsatt höga bevarandevärden.

Typiska arter (kärlväxter) är: kattfot, slåttergubbe, slåtterfibbla, ormrot, darrgräs, Jungfru Marie nycklar, nattviol, prästkrage, jungfrulin, svinrot, rödklint, ängsnycklar, hirsstarr, pillerstarr m.fl. samt (fjärilar): ängspärlemorfjäril, skogsvisslare, vitfläckig guldvinge, slåttergräsfjäril, skogsnätfjäril, ängsblåvinge, smultronvisslare m.fl.

Naturtypen är känslig för igenväxning, ökad beskuggning, förnaansamling, ökad näringsstatus, uppluckrad grässvål samt konkurrens från ohävsarter och främmande arter. Naturtypen är även känslig för förändringar i ansluten grundvattenförekomst, fragmentering och för minskade populationer av karaktäristiska och typiska arter.

Bevarandemål

Arealen Slåtterängar i låglandet (6510) ska vara minst 0,64 hektar. Regelbunden slåtter, vid traditionell tidpunkt, och efterbete ska påverka gräsmarken. Ingen skadlig ansamling av förna (t.ex. fjolårsgräs) ska finnas i området efter vegetationsperiodens slut. Typiska och karaktäristiska arter samt andra naturligt förekommande arter ska finnas och förnygra sig.

Naturtypen ska ha en ostörd hydrologi. Näringsstatusen i marken ska vara naturlig. Ingen antropogen näringstillförsel, inklusive tillskottsutfodring av betesdjur eller sambete med vall, ska förekomma. Krontäckningen av träd och buskar ska saknas eller vara liten. Varken vedartad eller örtartad igenväxningsvegetation ska förekomma mer än i begränsad utsträckning. För naturtypen främmande arter ska inte förekomma.

Enstaka fysiska strukturer i form av stenmurar, odlingsrösen etc. ska förekomma.

Enstaka värdefulla träd, t.ex. bärande och blommande träd, hålträd, hagmarksträd, gamla träd etc. ska förekomma. Enstaka värdefulla buskar t.ex. bärande och blommande buskar, snår och brynbildande buskar ska förekomma. Det ska finnas födoresurser såsom pollen- och nektarresurser som kan utnyttjas av framförallt olika fjärilsarter. Typiska och karaktäristiska kärlväxter och insekter ska förekomma.

Bevarandetillstånd

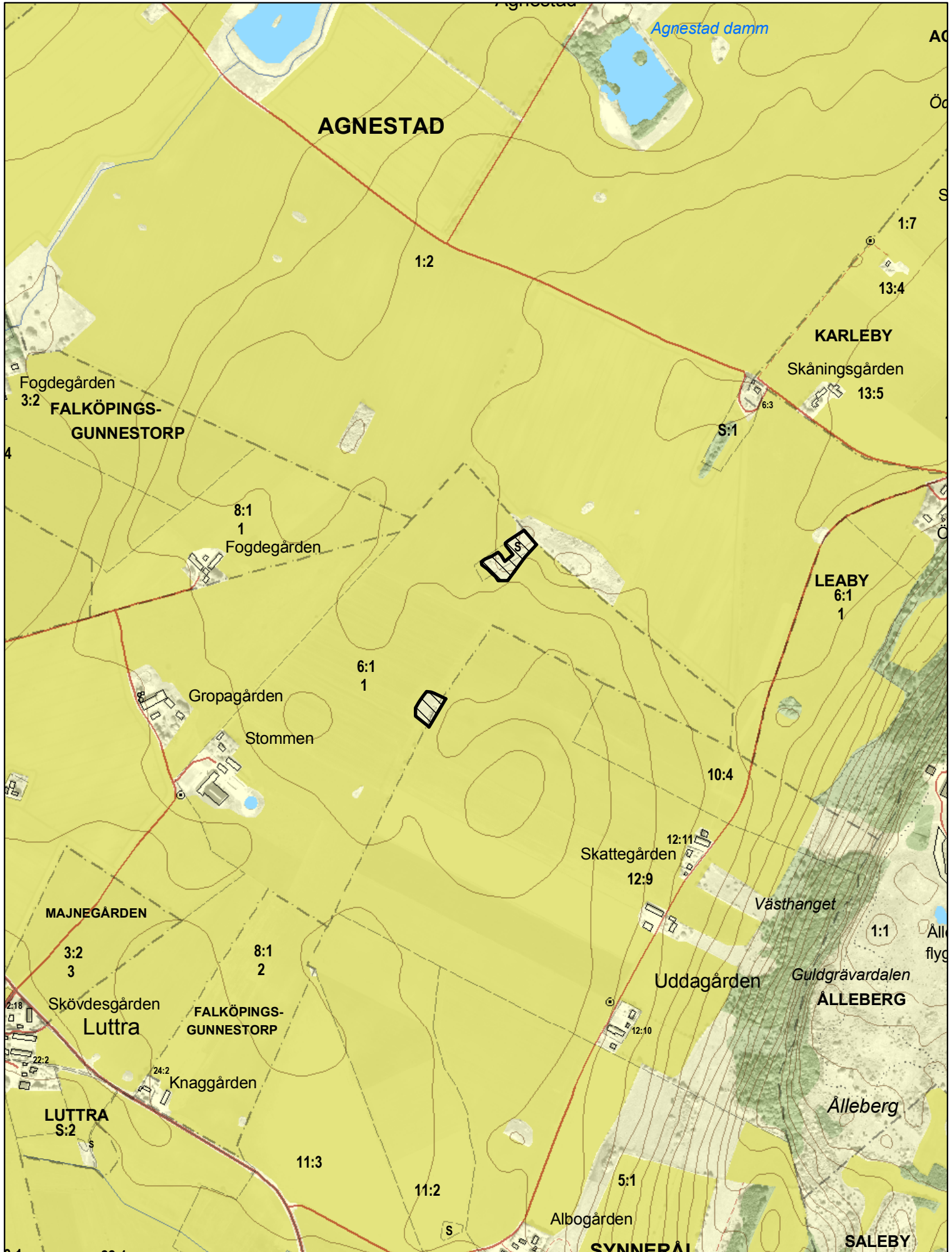
Bevarandetillståndet för naturtypen är för närvarande gynnsamt, men riskerar att försämrans om hävden upphör.

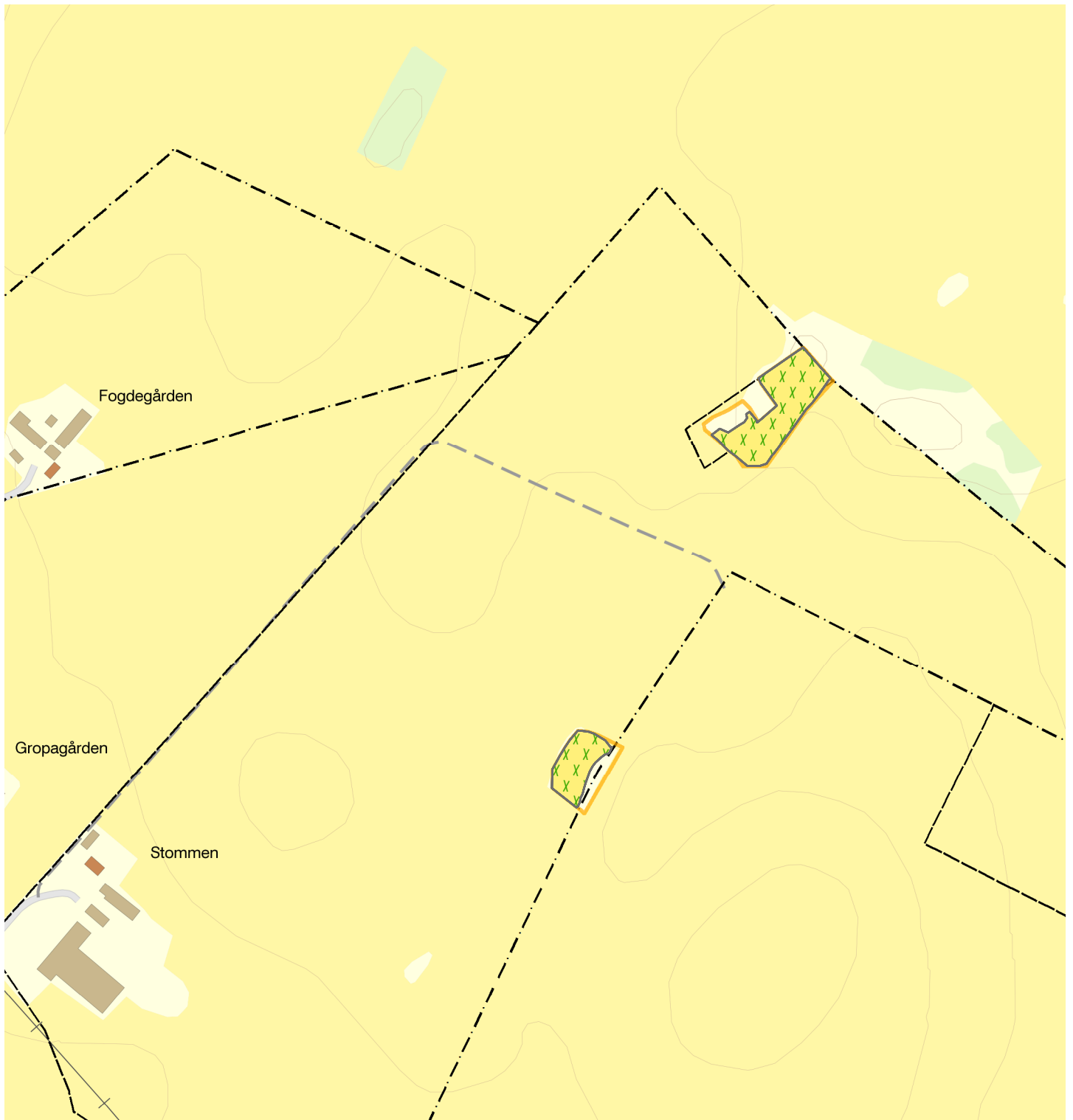
Dokumentation

- Artportalen. ArtDatabanken SLU. www.artportalen.se. Uttag 2017-04.
- Länsstyrelsen i Skaraborgs län. 1994: Ängs- och hagmarker i Falköpings kommun. 1994:19.
- Länsstyrelsen i Västra Götalands län. 1999: Miljöövervakning av örtrika torrängar i Skaraborg 1998. Rapport 1999:3.
- Naturvårdsverket. Art- och naturtypsvisa vägledningar. www.naturvardsverket.se/Stod-i-miljoarbetet/Vagledningar/Natura-2000/. 2017-04.

Bilagor


1. Natura 2000-områdets avgränsning
2. Naturtypskarta





**Natura 2000-naturtypskarta, Trosseberget SE0540272
Falköpings kommun**



 Natura 2000
Habitatdirektivet

6510 -
 Slätterängar i
låglandet