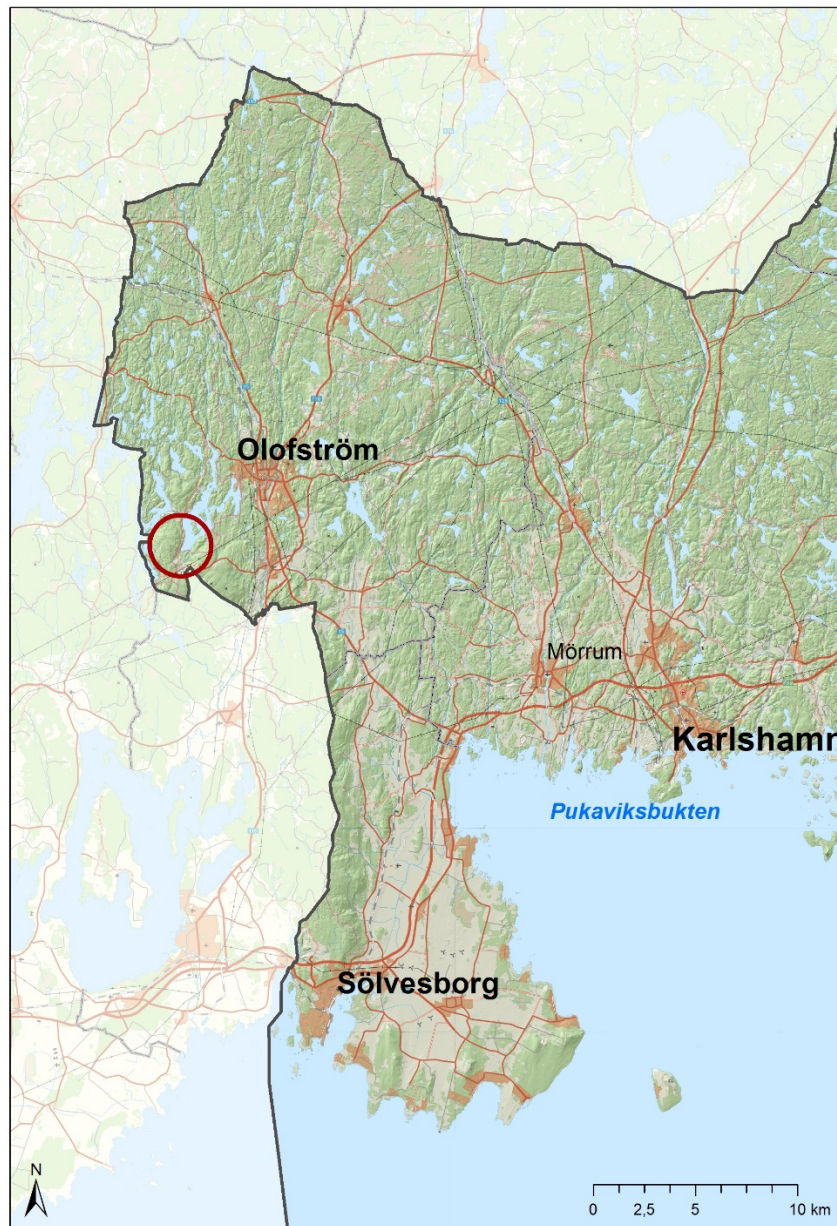




LÄNSSTYRELSEN  
BLEKINGE LÄN

## Bevarandeplan för Natura 2000-område

*SE0410138 Boafall norra*



## **Natura 2000**

Natura 2000 är ett ekologiskt nätverk av värdefulla naturområden inom EU. Utpekande av Natura 2000-områden bygger på krav som finns i EUs fågeldirektiv och art- och habitatdirektiv. Syftet är att hejda utrotning av vilda djur och växter och att hindra att deras livsmiljöer förstörs. Alla medlemsländer ska peka ut områden dels för fåglar som anges i EUs fågeldirektiv, dels för naturtyper och arter som anges i art- och habitatdirektivet. Genom utpekandet åtar sig länderna att de utpekade värdena i områdena ska bevaras långsiktigt. Natura 2000-nätverket är en av hörnstenarna i EUs arbete för att bevara biologisk mångfald. I fågeldirektivet och habitatdirektivet listas 170 naturtyper och sammanlagt cirka 900 växt- och djurarter som särskilt värdefulla. 90 av naturtyperna och drygt 100 av djur- och växtarterna i habitatdirektivets bilaga 1 och 2 finns i Sverige. Därtill häckar regelbundet cirka 60 av fågeldirektivets fåglar i vårt land.

## **Bevarandeplaner**

För varje Natura 2000-område ska Länsstyrelsen ta fram en beskrivning. Detta ska göras i särskilda bevarandeplaner eller i en skötselplan om området även är naturreservat. I planen ska det finnas en beskrivning av området med bevarandesyfte, bevarandemål och beskrivningar av de naturtyper och arter som ska bevaras och bidra till gynnsam bevarandestatus. Hot mot Natura 2000-områdets arter och naturtyper, och behov av bevarandeåtgärder, till exempel skydd eller skötsel, ska beskrivas. Informationen ska underlätta förvaltningen av området och tillståndsprövningar enligt miljöbalken.

Bevarandeplanen ska fastställas av Länsstyrelsen, som även är ytterst ansvarig för att målsättningen med området uppfylls. Bevarandeplanen ska revideras när ny kunskap tillkommer eller när förutsättningar för området ändras. Den ska tas fram och hållas aktuell i dialog med berörda intressenter, och det är värdefullt om den som har ny information kontakter Länsstyrelsen. Bevarandeplanen är inte ett juridiskt bindande dokument. För formell reglering av skydd eller skötsel kan andra beslut behövas, till exempel skyddsbeslut för naturreservat. Föreskrifter enligt eventuella skyddsbeslut gäller parallellt med den tillståndsplikt som gäller inom Natura 2000.

## **Tillståndsplikt och samråd**

För att inte skada naturvärden krävs tillstånd för verksamheter eller åtgärder som på ett betydande sätt kan påverka miljön i ett Natura 2000-område. Det kan även gälla åtgärder utanför Natura 2000-området, om de kan påverka miljön i området. Detta regleras i miljöbalken (7 kap. 27-29§§). Då det kan vara svårt att avgöra vilka åtgärder som på ett betydande sätt kan påverka naturvärden behöver man samråda med Länsstyrelsen före genomförandet. Vid skogsbruksåtgärder hålls samråd med Skogsstyrelsen. Mer information finns hos Länsstyrelsen, läs på webben eller kontakta en handläggare.

## **Kartor**

Information om naturtypers utbredning och arter i ett enskilt område går att hitta med hjälp av kartverktyget Skyddad natur. Det kan nås på Naturvårdsverkets hemsida genom att söka på ”kartverktyget skyddad natur”. Det finns även möjlighet att ladda ner naturtypskartan som shape-fil. För mer information se Länsstyrelsens hemsida.

**LÄNSSTYRELSEN  
BLEKINGE LÄN**

Ulrika O Widgren

**Bevarandeplan för Natura 2000-området****SE0410138 Boafall norra**

Kommun: Olofström

Områdets totala areal: 12,4 ha

Bevarandeplanen uppdaterad av Länsstyrelsen: 2017-05-22

Bevarandeplanen fastställd av Länsstyrelsen: 2017-05-31

Markägarförhållanden:

Statligt - Sveaskog.

Regeringsbeslut, historik:

SPA: Nej, pSCI: 1998-12-01, SCI: 2004-12-01, SAC: 2011-03-01, regeringsbeslut  
M2010/4648/Nm**Naturtyper och arter som ska bevaras i området:**Naturtyper och arter enligt art- och habitatdirektivet samt fågeldirektivet:

9110 - Näringsfattig bokskog

**Bevarandesyfte**

Det överordnade bevarandesyftet för Natura 2000-nätverket är att bidra till bevarandet av biologisk mångfald genom att bibehålla eller återskapa gynnsam bevarandestatus för de naturtyper och arter som omfattas av EUs fågeldirektiv eller art- och habitatdirektiv. För det enskilda Natura 2000-området är syftet att bevara ett gynnsamt tillstånd för bokskogen som utgjort grund för utpekandet av området. Boafall norra bidrar till att uppfylla miljömålen Levande skogar och Ett rikt växt- och djurliv.

Boafall norra utgörs av äldre näringsfattig bokskog med lång kontinuitet och relativt gott om död ved i olika form. Området ingår i Ekopark Raslången, som är Sveaskogs sydligaste ekopark och den enda i sitt slag i södra lövskogsbältet. Den ädla bokskogen står här i sitt nordliga utbredningsområde, intill granens sydliga förekomst.

**Beskrivning av området**

Boafall norra ligger vid södra änden av sjön Halen i Olofströms kommun, i västra Blekinge. Området gränsar till Natura 2000-område Boafall-Pieboda. Boafall norra utgörs av en mycket brant, bitvis blockig sluttning mot öster med näringsfattig bokskog. Bitvis finns ett betydande inslag av tall och ek. Enstaka större granar finns spridda i området och stora delar av skogen har gallrats. I södra delen är naturvärdena mer koncentrerade och här återfinns mossor och lavar

såsom klippfrullania, platt fjädermossa och bokkantlav (nära hotad). I norr dominerar grov asp, björk, tall och ek över boken. Död ved finns som levande träd, torrakor, högstubbar och lågor i olika nedbrytningsstadier och grovlek. Rödlistade vedinsekter har hittats framförallt på bok och asp. Marken täcks i huvudsak av förna och råhumus av löv och fältskiktet är sparsamt med krustätel, bitvis blåbär och lite lingon. Blekingeleden passerar genom den södra delen av området.

### **Vad kan påverka negativt**

- Fragmentering i landskapet leder till minskad kontakt mellan områden, vilket kan leda till brist på genflöde mellan populationer samt kanteffekter i små objekt.
- Konkurrens från gran eller från andra främmande trädslag.
- Skogsbruksåtgärder intill området, som kan påverka områdets hydrologi.

### **Bevarandeåtgärder**

För att inte skada naturvärden krävs tillstånd för verksamheter eller åtgärder som på ett betydande sätt kan påverka miljön i ett Natura 2000-område. Det kan även gälla åtgärder utanför Natura 2000-området, om de kan påverka miljön i området. Detta regleras i miljöbalken (7 kap. 27-29 §§).

#### *Skydd för området*

Boafall norra ingår i Sveaskogs Ekopark Raslängen, som invigdes 2011. Mellan staten genom Skogsstyrelsen och markägare har i samband med bildande av ekoparken träffats naturvårdsavtal, 2012-12-13. Enligt 7 kap. 3 § jordabalken anses naturvårdsavlat som en nyttjanderätt.

#### *Behov av åtgärder*

Gran bör avverkas i området. Bok, ek och tall gynnas.

### **Uppföljning av naturtyper och arter**

Länsstyrelsen ansvarar för att uppföljning av bevarandemål genomförs. Uppföljningen ska ske enligt de manualer för skyddade områden som har tagits fram av Naturvårdsverket. Mätbara mål, så kallade målindikatorer, ska registreras i databasen SkötselDOS. Dessa målindikatorer följs sedan upp. Målsättningen är att kunna se om de bevarandemål som satts upp i bevarandeplaner och skötselplaner uppfylls, att skötseln fungerar och att Natura 2000 - naturtyperna och arterna har gynnsamt tillstånd.

**Naturtyper och arter enligt art- och habitatdirektivet samt fågeldirektivet:****9110 - Näringsfattig bokskog**

---

*Areal:* 12,4 ha. Arealen fastställd i regeringsbeslut

Beskrivning

Boksskogen utgörs av en mycket brant, bitvis blockig sluttning mot öster. Bitvis finns ett betydande inslag av tall och ek. Enstaka större granar finns spridda i området och stora delar av skogen har gallrats. I södra delen är naturvärdena mer koncentrerade och här återfinns mossor och lavar såsom klippfrullania, platt fjädermossa och bokkantlav (nära hotad). I norr dominerar grov asp, björk, tall och ek över boken. Det finns gott om död ved. Marken täcks i huvudsak av förna och råhumus av löv och fältskiktet är sparsamt med kruståtel, bitvis blåbär och lite lingon.

Bevarandemål

Arealen näringsfattig bokskog ska vara minst 12,4 hektar. Bok ska dominera, men inslag av annat ädellöv och även tall får förekomma. Det ska finnas gamla träd och föryngring av nya träd som efterträdare till bok och andra ädellövträd. Trädskiktet ska vara olikåldrigt och flerskiktat. Död ved i olika former, inklusive levande träd med döda träddelar, ska förekomma allmänt. Gran kan förekomma men ska inte tillåtas ta överhanden eller skada de biologiskt gamla och värdefulla träden i området. Typiska arter av mossor och lavar såsom bokkantlav, klippfrullania och platt fjädermossa ska förekomma allmänt.

Bevarandetillstånd

Områdets bevarandetillstånd bedöms som gott. Gran behöver tas bort.

## Dokumentation


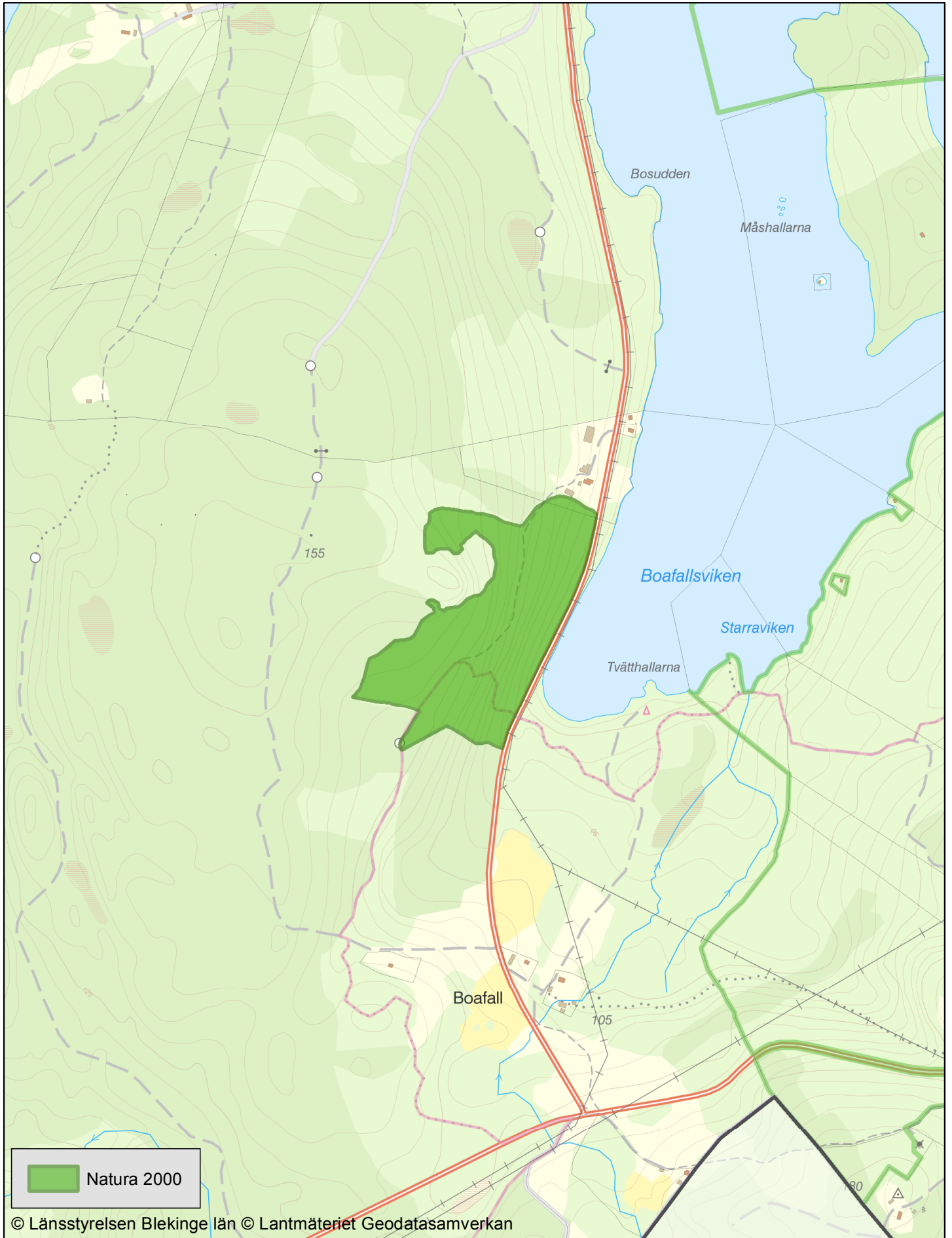
- Andersson, R. 1999. Inventering av vedinsektsfaunan vid Boafall, Olofströms kommun. Opublicerad rapport till länsstyrelsen i Blekinge.
- ArtDatabanken. 2015. Rödlistade arter i Sverige 2015. ArtDatabanken SLU, Uppsala.
- Artportalen. 2017. [www.artportalen.se](http://www.artportalen.se) (uttag 2017-01-19).
- Naturvårdsverket. 2012. Vägledning för de svenska naturtyperna i habitatdirektivets bilaga 1. Dnr NV-04493-11.
- Naturvårdsverket. 2004. Skyddsvärda statliga skogar. Delrapport över uppdrag om naturvärdesbedömning och skydd av viss skog. Götaland. Naturvårdsverkets rapport nr 5340, januari 2004.
- Sveaskog. 2011. <http://www.sveaskog.se/Jakt-fiske-och-friluftsliv/Besöksomraden/Ekopark-Raslangen/>

## Bilagor

Bilaga 1. Områdeskarta



# Natura 2000 - SE0410138 Boafall norra



Kartskala 1:10 000