

Utökning av naturreservatet Turpas i Överkalix kommun

Beslut

Länsstyrelsen beslutar med stöd av 7 kap. 4 § miljöbalken att naturreservatet Turpas, inrättat av Länsstyrelsen 2010-11-12, dnr 511-2527-2010, ska ha den utökade geografiska omfattning som framgår av bifogad karta, bilaga 1. För den tillkommande delen ska beslutet om att bilda naturreservatet Turpas (bilaga 5) gälla i sin helhet med syfte, skäl och föreskrifter enligt 7 kap. 4 §, 5 § första och andra styckena, 6 § och 30 § miljöbalken.

Länsstyrelsen beslutar vidare att den tillkommande delen ska ingå i gällande skötselplan, daterad 2010-11-12, dnr 511-2527-2010.

Uppgifter om naturreservatet

Naturreservatets namn:	Turpas
Kommun:	Överkalix
Lägesbeskrivning:	7 km NV om Jokkfall
Total area:	ca 203 ha
Varav utökad areal:	ca 36 ha
Naturtyper:	Skogsmark ca 196 ha, varav produktiv skog ca 187 ha Våtmark ca 7 ha
Fastigheter och ägare:	Ängesån 10:1 (del av), Sveaskog Storsandudden 1:6 (del av), Sveaskog
Natura 2000:	Turpas (SE0820195)

Datum
2017-10-17

Diarienummer
511-12127-17

NVR ID
2001267

Sameby: Ängeså
Förvaltare: Länsstyrelsen

Redogörelse för ärendet

Naturreservatet Turpas bildades 2010 som ett resultat av en stor uppgörelse mellan Länsstyrelsen, Naturvårdsverket och Sveaskog. Gränserna för några av reservaten på Sveaskogs mark blev av olika skäl inte helt ändamålsenliga. En översyn av gränserna med tillhörande naturvärdesinventering genomfördes av Länsstyrelsen varvid man kom fram till att ett 15-tal reservat behövde utökas. Myndigheten har därefter arbetat vidare med att lösa markfrågorna för utvidgningarna av berörda naturreservat, och under 2016 tecknades en överenskommelse om intrångsersättning med Sveaskog. Med anledning av detta avtal kan nu naturreservatet Turpas utökas till att omfatta hela det skyddsvärda området.

Beslutet har föregåtts av samråd med Övertorneå kommun som inte har lämnat några synpunkter.

Beslutet har även föregåtts av samråd med Naturvårdsverket och Havs-och vattenmyndigheten som tillstyrker förslaget.

Markägaren Sveaskog har förelagts yttra sig men har inte lämnat några synpunkter. Ängeså sameby har förelagts yttra sig och ser positivt på att andelen skyddad natur ökar inom samebyn.

Ärendet har remitterats till Skogsstyrelsen, Sveriges geologiska undersökning samt Försvarsmakten som inte har lämnat några synpunkter på förslaget.

Länsstyrelsens bedömning och motivering

Turpas naturreservat bildades 1997 och utvidgades sedan 2010 med syftet att bevara gammal brandpåverkad tallskog och lövrika granskogar med riklig mängd död ved. Området hyser en stor mångfald av växter och djur knutna till naturskogsmiljöer. Genom utökningen av naturreservatet får hela det skyddsvärda området ett långsiktigt skydd mot skogsavverkning och annan exploatering som skulle innebära att områdets naturvärden förstörs.

Utökningen består till stor del av liknande brandpräglade skogsmiljöer som det befintliga reservatet, där gammal gles och skiktad tallskog växlas med produktiv lövrik och självgallrande yngre skog. Rörligt markvatten och fuktdrag i utökningen västerut resulterar i skog och mark med hög produktivitet och stor variation. Grova gamla sälgar med lunglav förekommer allmänt och fläckvis även gamla sälglågor. Tallskogen har på vissa platser gott om 250-350 åriga träd och en del tallöverståndare har enkla brandljud. Från bergstoppen har man milsvid utsikt över omgivande landskap. Allt detta kompletterar och förstärker naturreservatets befintliga värden och därför har en

Datum
2017-10-17

Diarienummer
511-12127-17

NVR ID
2001267

utökning aktualiserats. Utvidgningen bedöms vara ett värdefullt bidrag till reservatets mångfald och långsiktiga funktionalitet.

Inom den sydöstra utvidgningen finns även tre bestånd som är mer påverkade av skogsbruk och därför klassas som utvecklingsmarker. Ett ligger centralt och utgörs av en tvåskiktad genomgallrad tallskog med en äldre generation på 100-150 år. I nordligaste delen finns en hårt plockhuggen talldominerad skog med inslag av gran och vårtbjörk och där få träd är äldre än 150 år. Här finns även en mindre ungskog som förutom sparsamt med tallplantor har ett stort inslag av nedbetad asp, vårtbjörk och rönn.

Hur man överklagar

Detta beslut kan överklagas hos regeringen (Miljö- och energidepartementet) enligt Bilaga 4.

Beslutets ikraftträdande

Beslutet gäller från den dag det vunnit laga kraft, utom vad gäller föreskrifter med stöd av 7 kap. 30 § miljöbalken, vilka gäller omedelbart.

De som deltagit i länsstyrelsens beslut

I detta ärende har beslut tagits av landshövding Sven-Erik Österberg efter föredragning av naturskyddshandläggare Alexandra Lindmark. I den slutliga handläggningen av ärendet deltog även naturskyddshandläggare Camilla Carlsson, chefen för naturskyddsenheten Per-Anders Jonsson samt jurist Simon Bergdahl.

Bilagor:

1. Karta över naturreservatet
2. Karta över naturreservatets tidigare avgränsning
3. Översiktskarta
4. Hur man överklagar
5. Utvidgning av naturreservatet Turpas i Överkalix kommun samt revidering av reservatsföreskrifter



Länsstyrelsen
Norrbotten


Naturresevatet Turpas

Area ca 203 ha

Skala 1:15 000



© Länsstyrelsen Norrbotten och © Lantmäteriet

 Gräns för naturresevatet

0 500 1 000 Meter



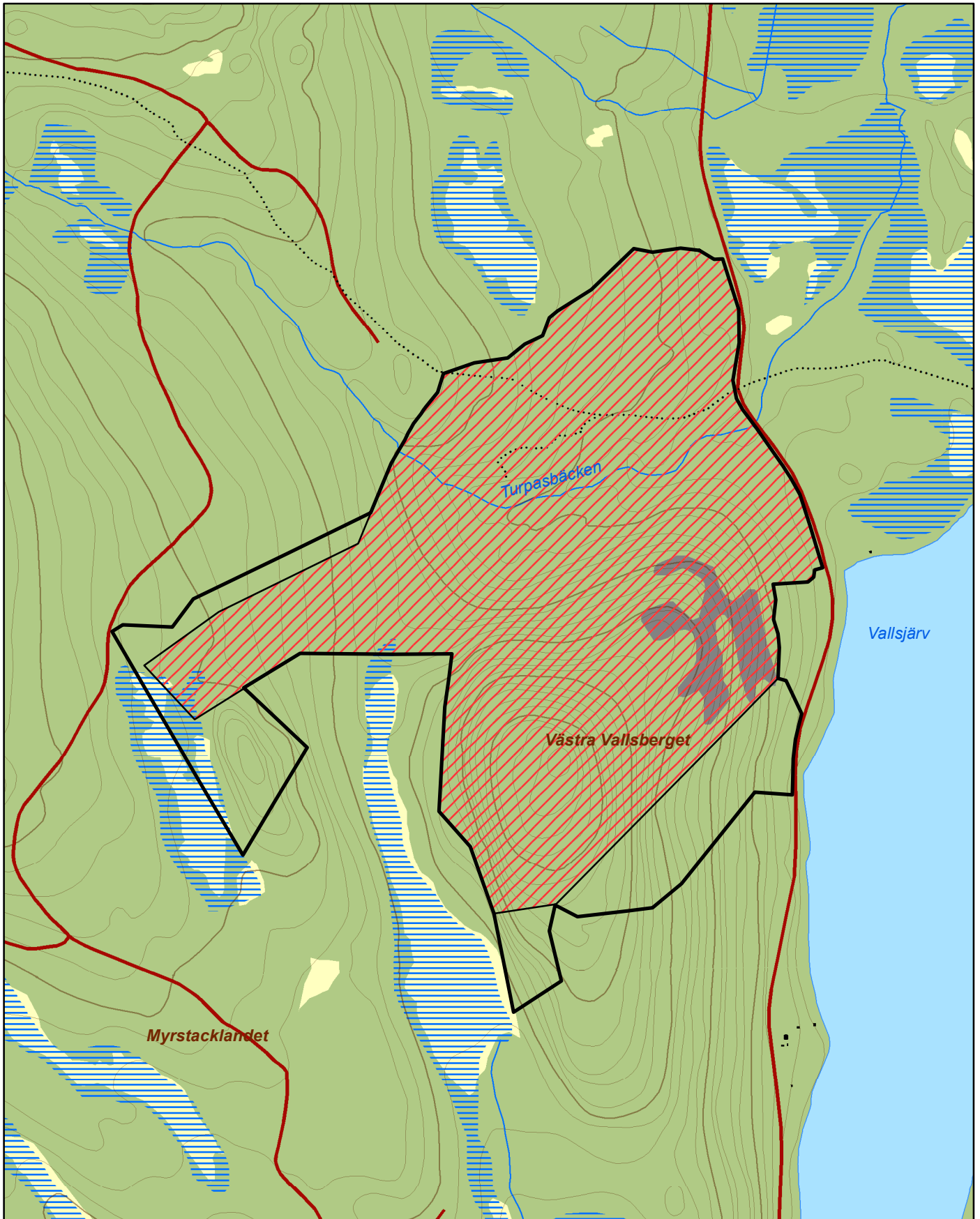


Länsstyrelsen
Norrbotten


Naturreservatet Turpas


Äldre avgränsning

Skala 1:15 000



© Länsstyrelsen Norrbotten och © Lantmäteriet

 Gräns för naturreservatet

 Äldre avgränsning

0 500 1 000 Meter



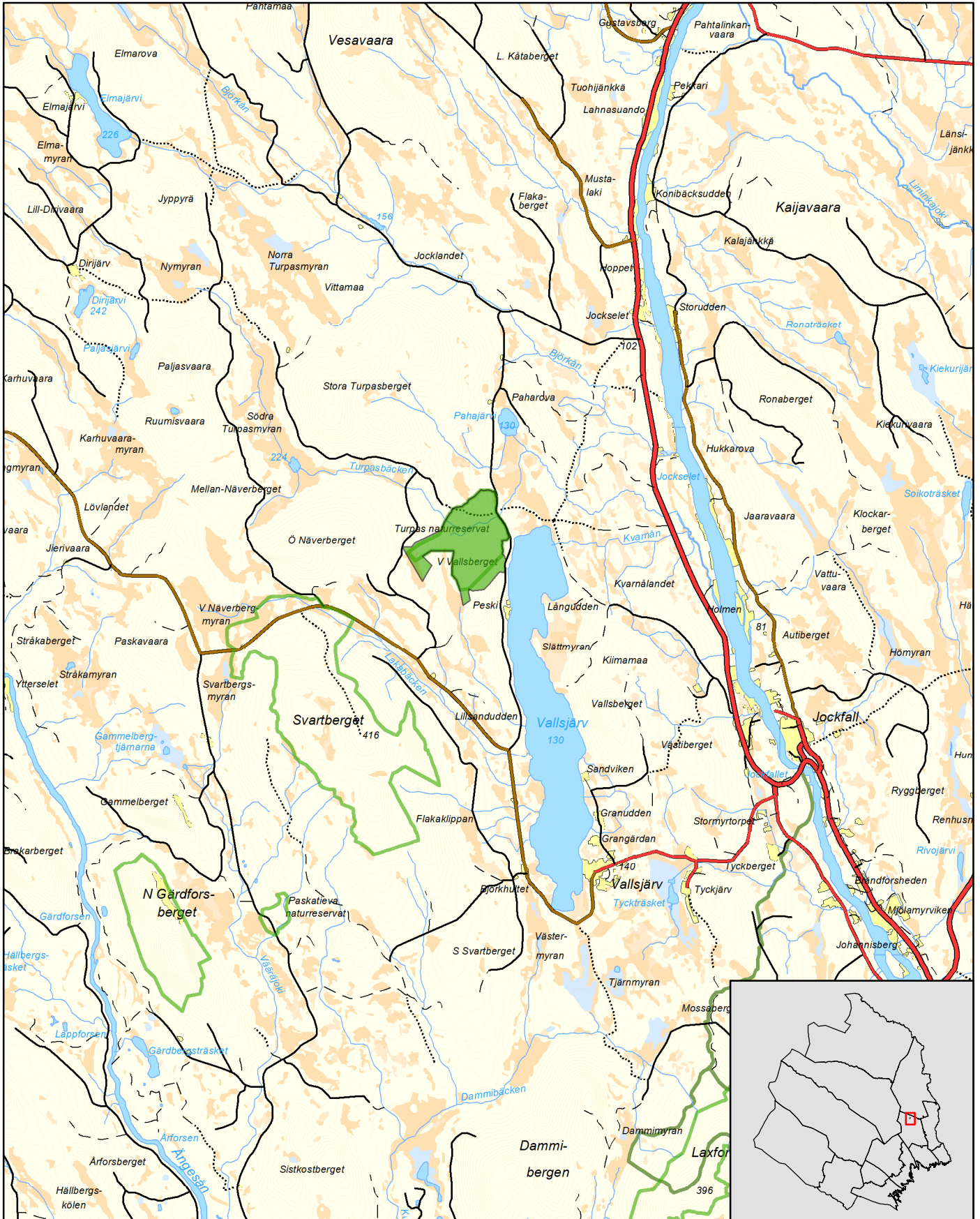


Naturreservatet Turpas

Överkalix kommun

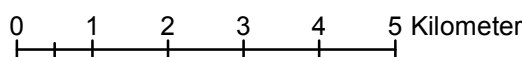
Skala 1:100 000


Länsstyrelsen
Norrbotten



© Länsstyrelsen Norrbotten och © Lantmäteriet

- Gräns för naturreservatet
- Övriga naturreservat





Länsstyrelsen
Norrbotten

Bilaga 4

HUR MAN ÖVERKLAGAR

Om Ni vill överklaga länsstyrelsens beslut ska Ni skriva till

Regeringen, Miljö- och energidepartementet. Ni ska skicka eller lämna in Ert överklagande till

Länsstyrelsen i Norrbottens län, 971 86 LULEÅ


För att Ert överklagande ska kunna prövas måste överklagandet ha kommit in till länsstyrelsen **inom tre veckor** från den dag Ni fick del av beslutet. Länsstyrelsen skickar därefter överklagandet till Regeringen, Miljö- och energidepartementet.

Ni ska i Ert överklagande ange

- * vilket beslut Ni överklagar (ärendets diarienummer och beslutsdag),
- * hur Ni vill att beslutet ska ändras och varför,
- * Ert namn, postadress och telefonnummer.

Ni ska underteckna Ert överklagande. Om Ni anlitar ombud kan istället ombudet underteckna överklagandet. I så fall ska fullmakt bifogas.

Om Ni behöver ytterligare upplysningar om hur man överklagar kan Ni vända Er till länsstyrelsen, telefon 010-225 50 00.



UTVIDGNING AV NATURRESERVATET TURPAS I ÖVERKALIX KOMMUN SAMT REVIDERING AV RESERVATS- FÖRESKRIFTER

BESLUT

Med stöd av 7 kap 4 § miljöbalken (1998:808), MB, beslutar länsstyrelsen att det område som utmärkts på bifogad karta, bilaga 1, skall utgöra naturreservatet Turpas. Länsstyrelsen upphäver samtidigt, med stöd av 7 kap 7 § MB, det tidigare naturreservatsbeslutet den 10 januari 1997 med diarienummer 2312-11568-96. Området hade då namnet Turpas Domänreservat. Skälen för upphävandet är att hela det befintliga naturreservatet omfattas av det nya beslutet samt att det nya beslutet inte medför några lättnader i föreskrifterna. Lantmäteriets slutliga inmätning av området kan innebära mindre justeringar av reservatets avgränsning och areal.

Med stöd av 3 § förordningen om områdesskydd enligt miljöbalken m.m. (1998:1252) fastställer länsstyrelsen bifogad skötselplan (bilaga 4) med mål, riktlinjer och åtgärder för reservatets skötsel och förvaltning. I enlighet med 2 § ovannämnda förordning ska länsstyrelsen vara förvaltare av naturreservatet.

För att tillgodose syftet med reservatet beslutar länsstyrelsen med stöd av 7 kap 5, 6 och 30 §§ MB samt 22 § förordningen om områdesskydd enligt miljöbalken m. m. (1998:1252) att nedan angivna föreskrifter ska gälla i reservatet.


SYFTE

Syftet med reservatet är att bevara områdets höga naturskogsvärden och opåverkade karaktär. Reservatet ska bevara den biologiska mångfalden samt den värdefulla naturmiljön i området och ge förutsättningar för de ingående ekosystemen att utvecklas naturligt. Syftet är även att de delar av reservatet som idag har lägre naturvärden ska utvecklas i riktning mot ett naturligt tillstånd.

Inom ramen för dessa mål ska reservatet möjliggöra till naturupplevelser, friluftsliv och vetenskaplig forskning i orörd natur.

Syftet ska nås genom att:

- Inget skogsbruk bedrivs i området.
- Exploateringar och arbetsföretag i området förhindras.
- Området sköts enligt fastställd skötselplan. Inriktningen ska vara fri utveckling med möjlighet till naturvårdsbränning efter särskild utredning.



- I utvecklingsmarker kan även andra skötselåtgärder än naturvårdsbränning genomföras. Till exempel stängsling av ungskog eller avveckling av främmande trädslag för att gynna uppkomst av lövskog.
- Med undantag för avveckling av främmande trädslag ska trädfällning och påverkan på markskiktet undvikas vid alla typer av skötselåtgärder.

UPPGIFTER OM NATURRESERVATET


Naturreservatets namn:	Turpas
Kommun:	Överkalix
Lägesbeskrivning:	7 km NV om Jokkfall
Area:	ca 164 ha
Fastigheter och ägare:	Ängesån 10:1 (del av), Sveaskog Storsandudden 1:6 (del av), Sveaskog
Natura 2000:	Turpas (SE0820195)
Sameby:	Ängeså

RESERVATSFÖRESKRIFTER

A. Föreskrifter enligt 7 kap 5 § MB om inskränkningar i rätten att använda mark- och vattenområden inom reservatet.

Utöver vad som annars gäller enligt lag är det förbjudet att:

1. Bedriva skogsbruk.
2. Fälla eller på annat sätt skada levande eller döda träd och buskar eller tillvarata vindfällen.
3. På annat sätt än vad som anges under punkterna 1 och 2 skada eller förändra mark eller vegetation på land eller i vatten, t ex genom att borra, anordna upplag, gräva, schakta eller dumpa.
4. Uppföra byggnad eller annan fast anläggning.
5. Anlägga väg eller led.
6. Anlägga ledningar i luft, mark eller vatten.
7. Bedriva vattenverksamhet, t ex genom vattenreglering, muddring eller avledande av vatten.
8. Inplantera växt- eller djurart.
9. Släppa ut eller sprida avloppsvatten, gifter, vådliga ämnen, bekämpningsmedel, kalk eller växtnärsämnen på land eller i vatten.
10. Framföra motordrivna fordon.



Vidare är det utan länsstyrelsens tillstånd förbjudet att:

11. Utöka eller förändra befintlig byggnad eller anläggning.
12. Uppföra älg torn.
13. Sätta upp tavla, plakat, skylt, göra inskrift eller liknande.

Undantag från reservatsföreskrifterna i punkt A:

1. Föreskrifterna ska inte utgöra hinder för förvaltaren att utföra de åtgärder som krävs för reservatets vård och skötsel.
2. Ovanstående föreskrifter ska inte heller utgöra hinder för underhåll av befintliga byggnader, vägar eller andra anläggningar. Innan underhållsåtgärder utförs ska samråd ske med Länsstyrelsen.
3. Utan hinder av ovanstående föreskrifter får renskötsel utövas i enlighet med rennäringslagen (1971:437). Före anordnandet av fasta anläggningar ska samråd ske med länsstyrelsen enligt 12 kap 6 § MB, enligt vad som framgår av förordningen (1998:904) om täkter och anmälan för samråd.
4. Vid uttransport av fälld älg eller björn får terrängskoter, t ex fyrhjuling, användas. Vid körning ska i första hand befintliga stigar och leder användas och särskild försiktighet ska iakttas för att undvika skador på mark och vegetation.
5. Snöskoteråkning är tillåten i reservatet på väl snötäckt mark. Vid körning ska i första hand befintliga stigar och leder användas och särskild försiktighet ska iakttas för att undvika skador på mark och vegetation.
6. I de fall totalförsvaret har intressen (anläggningar och/eller planerade grupperingsplatser) inom reservatet får tillsyn och skyddsarbetsuppgifter utföras utan hinder av föreskrifterna.


B. Föreskrifter enligt 7 kap 6 § MB om skyldighet att tåla visst intrång

Ägare och innehavare av särskild rätt till fastigheterna förpliktas att tåla sådana intrång i området som behövs för att tillgodose syftet med naturreservatet, exempelvis åtgärder för områdets vård och skötsel.

C. Ordningsföreskrifter enligt 7 kap 30 § MB

Utöver vad som annars gäller är det för allmänheten förbjudet att:

1. Bryta kvistar, fälla eller på annat sätt skada levande eller döda träd och buskar.
2. Skada vegetationen i övrigt t ex genom att gräva upp växter såsom ris, örter, mossor eller lavar eller ta bort vedlevande svampar.
3. Fånga, skada, eller döda ryggradsdjur. Insamla fågelägg eller störa djurlivet genom att exempelvis klättra i boträd eller medvetet uppehålla sig i närheten av fågelbo, lya eller gryt.
4. Insamla ryggradslösa djur.
5. Förstöra eller skada berg, jord eller sten på land eller i vatten genom att t ex borra, hacka, spränga, rista, gräva eller måla.
6. Framföra motordrivna fordon.



Undantag från reservatsföreskrifterna i punkt C:

1. Snöskoteråkning är tillåten i reservatet på väl snötäckt mark. Vid körning ska i första hand befintliga stigar och leder användas och särskild försiktighet ska iakttas för att undvika skador på mark och vegetation.
2. I reservatet är det utan hinder av föreskrifterna tillåtet att jaga och fiska i enlighet med gällande lagstiftning.
3. Bär- och matsvampplockning är tillåtet i området.

FÖRESKRIFTERNAS IKRAFTTRÄDANDE

Föreskrifterna träder i kraft tre veckor efter den dag de publicerades i länets författningssamling. Ordningsföreskrifter enligt 7 kap. 30 § MB gäller omedelbart.

SKÄLEN FÖR LÄNSSTYRELSENS BESLUT

Beskrivning av området


Area: ca 164 ha

Naturtyper: Skogsmark ca 156 ha, varav produktiv skog ca 111 ha
Block- och stenmark ca 7 ha
Myr ca 1 ha

Naturreseptatet Turpas är beläget väster om sjön Vallsjärv, cirka 7 kilometer nordväst om Jockfall, i Överkalix kommun. Området består av berget Västra Vallsberget, dess nordsluttning ner mot Turpasbäcken samt ett svagt sluttande skogsområde norr om bäcken. Berggrunden i området består av näringsfattig granit.

Skogen på Västra Vallsberget är talldominerad och skogen är delvis urskogsartad. På toppen och i den västra sluttningen växer en extremt gammal tallskog där medelåldern som uppskattningsvis ligger på över 300 år. Här finns rikligt med grov död ved och gott om spår efter gamla tiders skogsbränder i de gamla tallarna. Norr om berget, mellan Turpasbäcken och berget, finns en produktiv lövbränna. Inslaget av löv är stort, framförallt av asp och björk, men även av sälg i vissa partier. Enstaka gamla tallöverståndare påträffas också i brännan. Andelen död ved är betydande. Flera mindre bäckar rinner genom området och bildar små kanjons på sin väg ut i Turpasbäcken.

I det ursprungliga naturreseptatet norr om Turpasbäcken reser sig en mäktig talldominerad och brandpräglad skog. Brandljud hittas i både tall och gran såväl som i gamla björkar. I vissa partier ökar inslaget av gran och där finns rikligt med död ved. Tallskogen är påverkad av dimnesionsavverkningen men har ändå behållit sin naturliga struktur. I nordväst är tallskogen lite yngre och tallhedsartad med ett tätt underbestånd. Totalt finns tre generationer tall representerade. De äldre tallarna har



bleckor som i princip är helt övervallade. I den nordligaste delen finns ett stort inslag av grova aspar som har etablerats efter den senaste branden.

Tallheden sänker sig i avsatser ner mot Turpasbäcken och skogen får ett mer påtagligt inslag av gran och björk. Längs det smala men frodiga bäckdråget ligger en hel del lågor av gran och björk.

En bred cykelstig löper tvärs genom reservatet, ett kulturminne från 1900-talets första hälft då kronojägare och jägmästare cyklandes skulle bevaka reviret. Inte långt från bäcken finns en timmerstuga, Kanslikojan, som har fungerat som löneutbetalningsplats för skogsarbetare som verkade i området.

Länsstyrelsens bedömning

Turpas med sin gamla brandpåverkad tallskog, där många av träden bär spår efter brand, och lövrika granskogar med riklig mängd död ved utgör en från naturvårdssynpunkt mycket värdefullt område. Naturreservatet hyser en stor mångfald av växter och djur knutna till naturskogsmiljöer. Skogsavverkning eller annan exploatering skulle innebära att områdets naturvärden äventyras. Med anledning av detta har frågan om bildande av ett naturreservat aktualiserats.

Beslutet följer gällande riktlinjer för prioritering av naturreservatsskydd och Sveriges internationella åtaganden om skydd av den biologiska mångfalden, samt Sveriges miljö kvalitetsmål.


Länsstyrelsen bedömer att ett naturreservat i det aktuella området är förenligt med kommunens översiktsplan och med hushållningsbestämmelserna i 3 och 4 kap. MB.

Vid en vägning mellan enskilda och allmänna intressen i enlighet med 7 kap 25 § MB, bedömer länsstyrelsen att den inskränkning i den enskildes rätt att använda mark och vatten som beslutet innebär, inte går längre än vad som krävs för att syftet med naturreservatet ska tillgodoses.

I enlighet med vad som sägs i 4 och 5 §§ förordningen (2007:1244) om konsekvensutredning vid regelgivning, bedömer Länsstyrelsen att den föreslagna ordningsföreskriften enligt 7 kap 30 § MB innebär så begränsade konsekvenser, såväl kostnadsmässiga som i övrigt att det saknas skäl för en konsekvensutredning av regelgivningen.

ÄRENDETS BEREDNING

Turpas avsattes 1956 som domänreservat. I samband med Domänverkets bolagisering 1992 gjorde länsstyrelsen på uppdrag av Naturvårdsverket en bedömning av vilka domänreservat i länet som har så höga naturvärden att de bör ges långsiktigt skydd som naturreservat. Turpas hör till de områden som länsstyrelsen valde ut.



Länsstyrelsen
Norrbotten

BESLUT

6 (7)

Datum
2010-11-12

Diarienummer
511-2527-10

NVR ID
NR2001267

Naturvårdsverket och Assi Domän slöt 1995 ett avtal om naturreservatsbildning av ett antal särskilt värdefulla domänreservat i hela landet. Turpas är ett av områdena som omfattas av avtalet. Beslut om bildade av naturreservatet Turpas Domänreservat togs den 10 januari 1997.

Den ursprungliga delen av naturreservatet ingår i nätverket Natura 2000. Regeringen föreslog 1995 området till EU-kommissionen som 2005 fastställde Turpas som ett område av gemenskapsintresse (SCI).

De höga naturvärdena inom den del som naturreservatet ska utvidgas med uppmärksammades i samband med en inventering av skyddsvärda statliga skogar som länsstyrelsen och Naturvårdsverket genomförde under åren 2003-2005. Inventeringen gjordes på uppdrag av regeringen och redovisades i Naturvårdsverkets rapporter 5339, 5344, 5345 och 5473. För Norrbottens län redovisades totalt 432 områden som skyddsvärda.

Under 2005 slöts en överenskommelse mellan Naturvårdsverket, Sveaskog och länsstyrelserna i Norrbotten respektive Västerbotten, om hur de skyddsvärda områdena från inventeringen skulle bevaras långsiktigt. Överenskommelsen redovisades i en rapport (Naturvårdsverket, rapport 5498) där 168 områden i Norrbottens län pekades ut som blivande naturreservat. Utvidgningen av naturreservatet Turpas är ett av dessa områden.

Naturvårdsverket och Sveaskog AB träffade den 13 juni 2008 en överenskommelse om formellt skydd av 431 särskilt värdefulla naturskogsområden i hela landet. Denna innebär att områdena, på i överenskommelsen angivna villkor, kan avsättas som naturreservat utan krav på ekonomisk ersättning till Sveaskog. För länets del omfattas de områden som redovisats som naturreservat i Naturvårdsverkets rapport 5498. Överenskommelsen ger därmed ett värdefullt bidrag till uppfyllandet av delmål 1 *Långsiktigt skydd av skogsmark* i miljö kvalitetsmålet *Levande skogar*.

Beslutet har föregåtts av samråd med Överkalix kommun som inte har inkommit med svar.

Förslaget har också remitterats till Försvarmakten, SGU och Skogsstyrelsen. Av dessa har Skogsstyrelsen och Försvarmakten angett att de inte har något att erinra mot förslaget. SGU anser generellt att prospektering inte bör vara förbjuden i ett naturreservat då prospekteringsverksamhet i normalfallet inte ger någon påverkan på naturmiljön. Prospekteringen kan istället ge värdefull geologisk information om området. Länsstyrelsen finner dock inte skäl att ändra de föreslagna reservatsföreskrifterna med anledning av synpunkterna som SGU framfört. I sitt yttrande har SGU även givit värdefull information om berggrunden och jordartsgeologin i området, något som har arbetats in i beskrivningen av området.

Markägaren Sveaskog har getts tillfälle att yttra sig över förslaget. Sveaskog är positiv till reservatsbildningen men anger i sitt yttrande att mer utrymme bör lämnas i beslut och skötselplan för naturvårdande skötsel av naturreservatet, exempelvis genom att ändra syftesbeskrivningen för att öppna upp för fler skötselmetoder än



Länsstyrelsen
Norrbotten

BESLUT

7 (7)

Datum
2010-11-12

Diarienummer
511-2527-10

NVR ID
NR2001267

naturvårdsbränning. Länsstyrelsen bedömer dock att beslutet och skötselplanen redan ger tillräckliga möjligheter för naturvårdande skötsel och finner därför inte skäl att förändra beslutet med anledning av Sveaskogs synpunkter.

Ängeså sameby har förelagts att yttra sig över förslaget. Inget svar har inkommit.

Beslutet har även föregåtts av samråd med Naturvårdsverket som tillstyrker Länsstyrelsen förslag.

HUR MAN ÖVERKLAGAR

Detta beslut kan överklagas hos Regeringen (Miljödepartementet) enligt bilaga 3.

DE SOM DELTAGIT I LÄNSSTYRELSENS BESLUT

I detta ärende har beslut tagits av landshövding Per-Ola Eriksson, efter föredragning av naturvårdshandläggare Mary Holmgren. I den slutliga handläggningen av ärendet har även chefen för naturvårdsenheten Ronny Edin och länsassessor Fredrik Hannu deltagit.


Per-Ola Eriksson


Mary Holmgren

Bilagor:

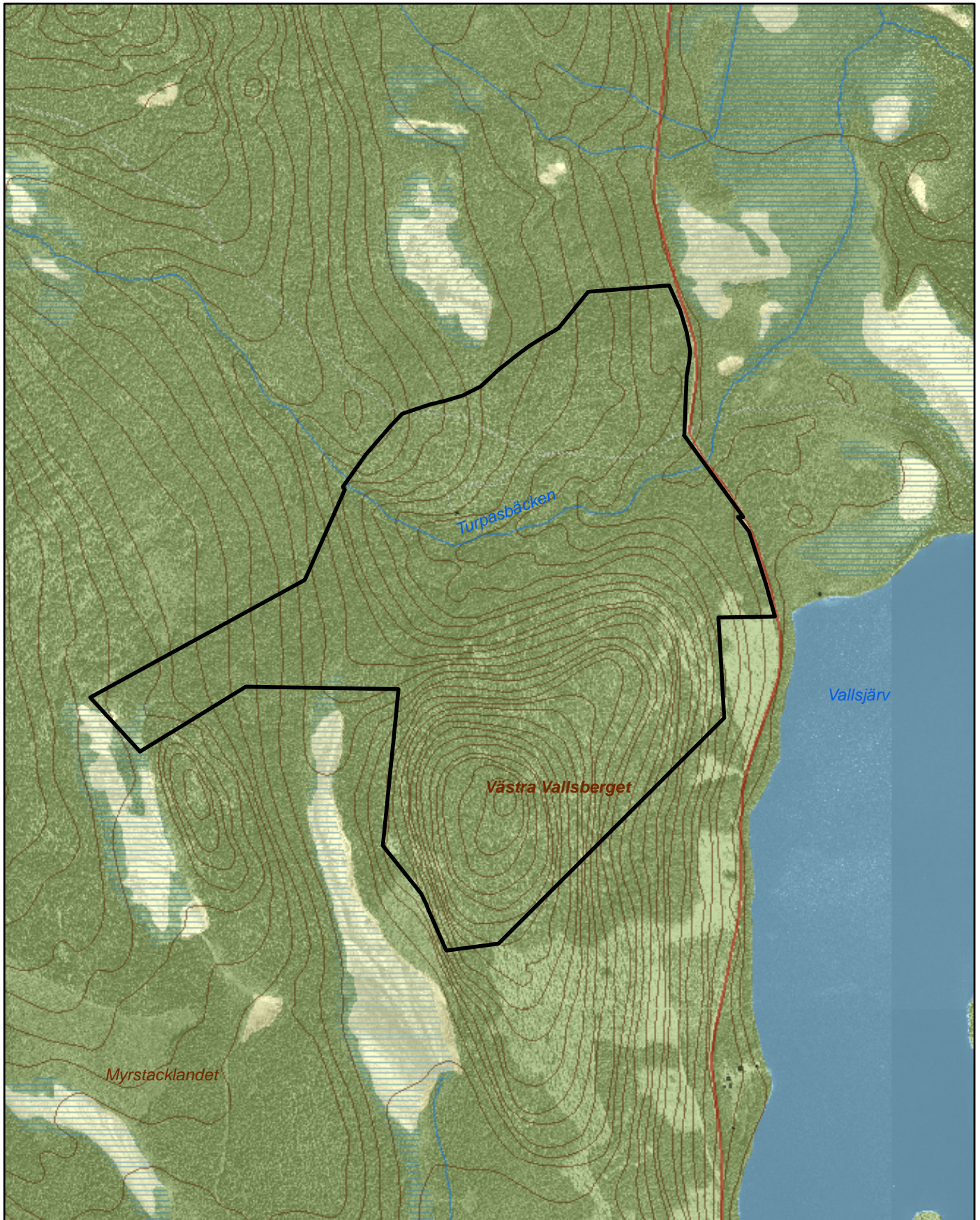
1. Karta över reservatet
2. Översiktskarta
3. Hur man överklagar
4. Skötselplan




Naturresevatet Turpas

Area ca 164 ha

Skala 1:15 000

Länsstyrelsen
Norrbotten

© Copyright Lantmäteriet 2010. Ur GSD - Produkter, ärende 106-2004/188

 Gräns för naturresevatet

0 0,5 1 kilometer



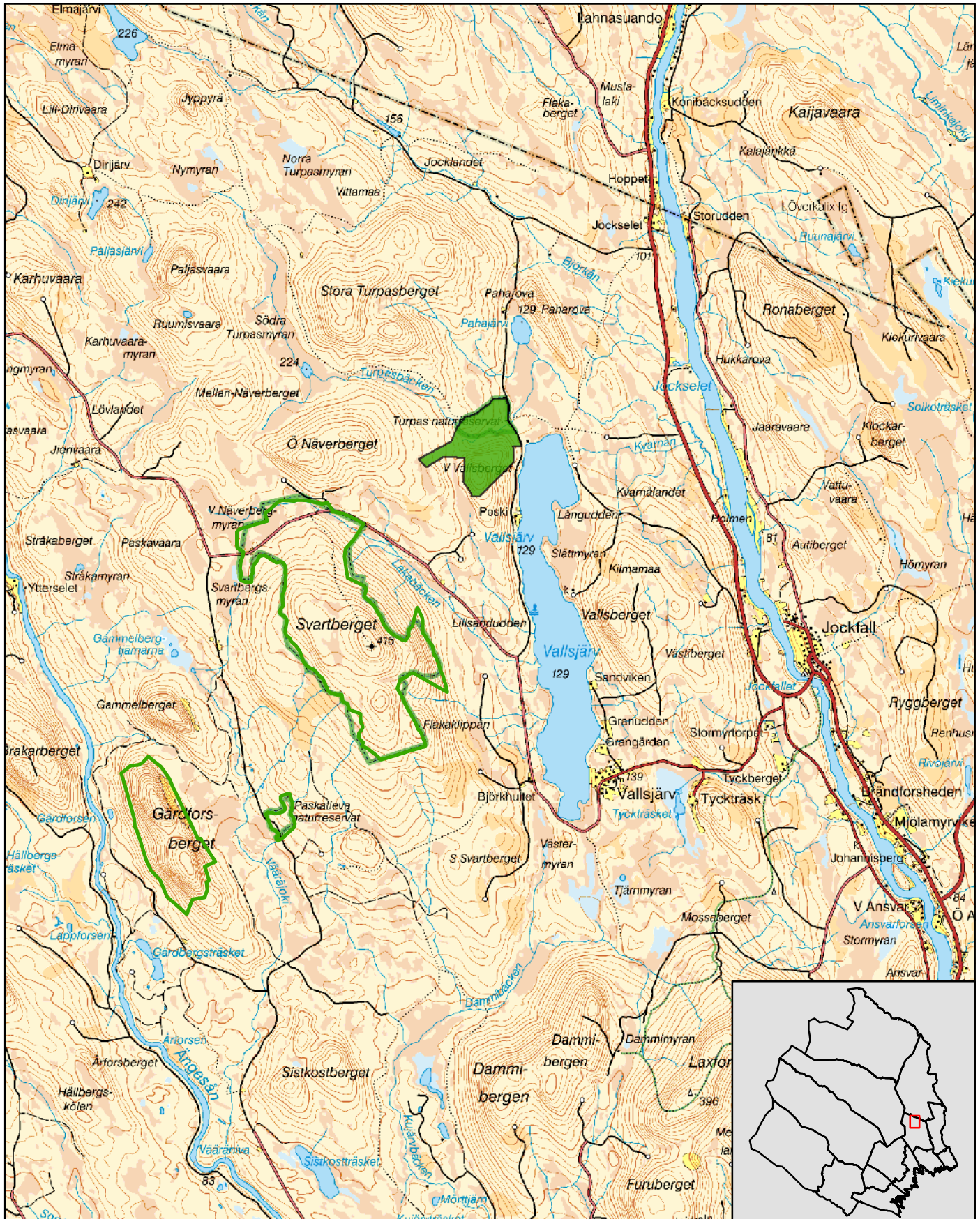


Naturreseptat Turpas

Överkalix kommun

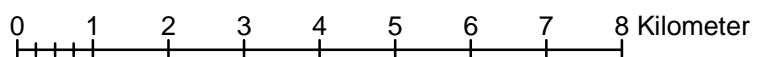
Skala 1:100 000

Länsstyrelsen
Norrbotten



© Copyright Lantmäteriet 2010. Ur GSD - Produkter, ärende 106-2004/188

- Naturreseptat Turpas
- Andra naturreseptat





Länsstyrelsen
Norrbotten

Bilaga 3

HUR MAN ÖVERKLAGAR

Om Ni vill överklaga länsstyrelsens beslut ska Ni skriva till

Regeringen, Miljödepartementet. Ni ska skicka eller lämna in Ert överklagande till

Länsstyrelsen i Norrbottens län, 971 86 LULEÅ

För att Ert överklagande ska kunna prövas måste överklagandet ha kommit in till länsstyrelsen **inom tre veckor** från den dag Ni fick del av beslutet. Länsstyrelsen skickar därefter överklagandet till Regeringen, Miljödepartementet.

Ni ska i Ert överklagande ange

- * vilket beslut Ni överklagar (ärendets diarienummer och beslutsdag),
- * hur Ni vill att beslutet ska ändras och varför,
- * Ert namn, postadress och telefonnummer.

Ni ska underteckna Ert överklagande. Om Ni anlitar ombud kan istället ombudet underteckna överklagandet. I så fall ska fullmakt bifogas.

Om Ni behöver ytterligare upplysningar om hur man överklagar kan Ni vända Er till länsstyrelsen, telefon 0920 – 960 00.