

Enligt sändlista

## Ändring av reservatsbestämmelserna för Rackbergets naturreservat, Älvsbyns kommun.

### Beslut

Länsstyrelsen beslutade den 12 april 1966 att ett område på Rackberget, Älvsbyns kommun, skulle förordnas som naturreservat. Länsstyrelsen upphäver härmed tidigare beslut avseende bestämmelserna för reservatet och beslutar med stöd av 7 § att reservatsbestämmelserna skall ändras i enlighet med nedanstående.

**Naturreservatets namn:** Rackbergets naturreservat

**Kommun:** Älvsbyn

**Fastigheter:** Älvsbyn 26:1 samt 26:217

**Lägesbeskrivning:** Reservatet är beläget ca 2 km NO om Älvsbyns centrum

**Areal:** 132 ha varav den inre zonen utgör 51 ha.

**Naturvårdsförvaltare:** Länsstyrelsen, naturvårdsfunktionen

### Grund för beslutet:

Ändringen innebär att skogsbruk ej längre skall vara tillåten inom de sk inre zonen som förvärvats av staten.

Området är avsatt som naturreservat genom länsstyrelsens beslut 1966-04-12. Eftersom berört område på grund av sin betydelse för kännedomen om landets natur, särskilt bör skyddas med hänsyn till sitt värde som sydberg har området med stöd av 7 § naturvårdslagen förklarats som naturreservat.

Naturreservatet är indelat i en yttre och en inre zon. Avgränsningen framgår av bifogad karta. Staten har nu förvärvat den inre zonen. I denna zon skall skogsbruk ej bedrivas i fortsättningen. Reservatsbestämmelserna ändras därför.

## Reservatsföreskrifter:

För att trygga ändamålet med naturreservatet förordnar länsstyrelsen med stöd av 8-10 §§ naturvårdslagen samt 9 § naturvårdsförordningen att nedan angivna föreskrifter samt bestämmelser om naturvårdsförvaltningen skall gälla för området.

### **A. Föreskrifter jämlikt 8 § naturvårdslagen angående inskränkningar i markägares och annan sakägares rätt att förfoga över fastighet inom naturreservatet.**

Inre och yttre zon: Gemensamma föreskrifter

Utöver föreskrifter och förbud i andra lagar och författningar skall förbud gälla att utan länsstyrelsens tillstånd

1. Spränga, schakta, gräva eller bedriva täkt i någon form.
2. Anordna upplag.
3. Uppföra byggnad.
4. Skada eller förändra vegetationen.
5. Framdraga ledningar.
6. Utföra avverkning eller röjning.

Ovanstående föreskrifter skall inte utgöra hinder för tillåten renskötsel i området.

Yttre zonen: Särskilda bestämmelser.

Föreskrifterna under punkt 2, 4 samt 6 gäller ej i samband med skogsbruk inom den yttre zonen.

### **B. föreskrifter jämlikt 9 § naturvårdslagen angående markägares och annan sakägares skyldighet att tåla visst intrång**

Markägare och innehavare av särskild rätt till marken förpliktas tåla att de åtgärder som erfordras för reservatets vård och skötsel.

**C. Föreskrifter jämlikt 10 § naturvårdslagen om vad allmänheten har att iakttaga inom naturreservatet.**

Utöver föreskrifter och förbud i andra lagar och författningar skall förbud gälla att

1. Göra åverkan på mark eller växtlighet.
2. Elda eller tälta annat än på särskilt iordninggjorda platser.
3. Avsiktligt störa djurlivet.
4. Framföra motordrivet fordon.

**D. Föreskrifter med stöd av 9 § naturvårdsförordningen om naturvårdsförvaltningen.**

Länsstyrelsen meddelar föreskrifter om naturvårdsförvaltningen genom att utarbeta en skötselplan.

Detta beslut kan överklagas hos Miljödepartementet, se formulär A.

I den slutliga handläggningen där landshövding Björn Rosengren varit beslutande, deltog även länsexperten för naturvård Hans Furmark, länssarkitekt Ann-Mari Svensson, chefsjurist Gustav Bjelle samt avdelningsdirektör Gunnar Söderberg den senare föredragande.

Björn Rosengren

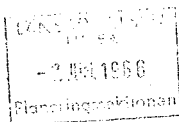
Gunnar Söderberg

**Kopia till**

Naturvårdsverket, Blekhemsterassen 36, 106 48 Stockholm  
Fastighetsbildningsmyndigheten i Arvidsjaurs distrikt, Box 79, 933 21 Arvidsjaur  
Skogsvårdsstyrelsen, Box 50 123, 973 24 Luleå  
Älvsbyns kommun, byggnadsnämnden, 942 85 Älvsbyn  
Magnus Sandin och Ann-Christin Johansson, Isaksvägen 9, 942 34 Älvsbyn  
Lantmäteriverket  
Naturvårdsregistret 2 ex  
Pärmen

Avskrift.

LÄNSSTYRELSEN I  
NORRBOTTENS LÄN  
Landskansliet  
IIIR-56-63.



25 02 004

Länsstyrelsens i Norrbottens län resolution i nedannämnda ärende rörande meddelande av förordnande om naturreservat; givet, Luleå i landskansliet den 12 april 1966.

#### RACKBERGET

Naturreservatets beskaffenhet och areal. Ett område om cirka 130 hektar bestående av i huvudsak skogsmark. Området har på en till ärendet fogad karta utmärkts med svart punktstreckad linje.

Kommun: Älvsbyns köping.

Fastighet: Stadsägan 569+658+659+696+697 och stadsägan 570+663+664+667+668+671.

Lägesbeskrivning i övrigt: Området gränsar i väster mot bäcken från Hundbergetjärn, i söder till större delen mot samfällad väg litt cp, i öster mot stadsägområdet nr 571. I norr går begränsningslinjen i öst-västlig riktning från köpingsgränsen till samfälligheten litt b och passerar cirka 180 meter norr Rackbergets högsta punkt (253,4 m). I sydväst ligger begränsningslinjen helt nära Älvsby skogsskola.

Sökande: Arne Johansson, Box 2797, Älvsbyn och Norrbottens länsnaturvårdsförbund.

Ägare: Kungl Maj:t och Kronan samt Helge Napoleon Granberg, Älvsbyn.

Förvaltare: Skogsvårdsstyrelsen i Norrbottens län.

#### Reservatsföreskrifter

- A. För hela området råder förbud mot
1. blomlockning eller annan skadegörelse av vegetationen,
  2. utsyning av skog utan skogsvårdsstyrelsens tillstånd,
  3. täkt av sten, jord, sand eller därmed jämförlig nyttighet,
  4. nybyggnad,
  5. motorfordonstrafik vid barmark, samt
  6. att utan förvaltarens tillstånd anordna upplag eller frandraga luftledning.
- B. För område å kartan utmärkt med prickad linje skall därjämte följande föreskrifter gälla
- a) förbud mot kalavverkning
  - b) förbud mot avverkning på annat sätt än genom sk blåsing och så att områdets nuvarande karaktär bibehålls; samt

c) förbud mot virkesdrivning under barmarkstid och med motorfordon.

Reservatet skall utmärkas i terrängen enligt av Statens naturvårdsnämnd den 8 januari 1965 meddelade anvisningar. Det skall åligga skogsvårdsstyrelsen i länet tillse att området blir tillfredsställande utmärkt.

Enär berörda område på grund av sin betydelse för kännedomen om landets natur, bör särskilt skyddas med hänsyn till sitt värde som sydberg, förklarar länsstyrelsen med stöd av 7 § naturvårdslagens detsamma för naturreservat.


Jämlikt 8 § samma lag prövar länsstyrelsen tillika skäligt att för att trygga ändamålet med reservatet föreskriva ovan angivna inskränkningar i rätten att förfoga över fastigheterna.

Länsstyrelsen tillerkänner Granberg ersättning med tiotusen kronor för den skada, som tillfogas honom på grund av detta beslut.

Besvär över detta beslut skola, vid äventyr av talans förlust, hava inkommit till Kungl jordbruksdepartementet inom tre veckor från det klaganden fått del av beslutet; dock skall besvärstiden för menighet vara fem veckor.

Manfred Wäslund

Börje Persson



Bestyrkes på tjänstens vägnar:

*Karin Lindblom*

Allt enligt bifästet; jfr diariem utlösa, inlämnat

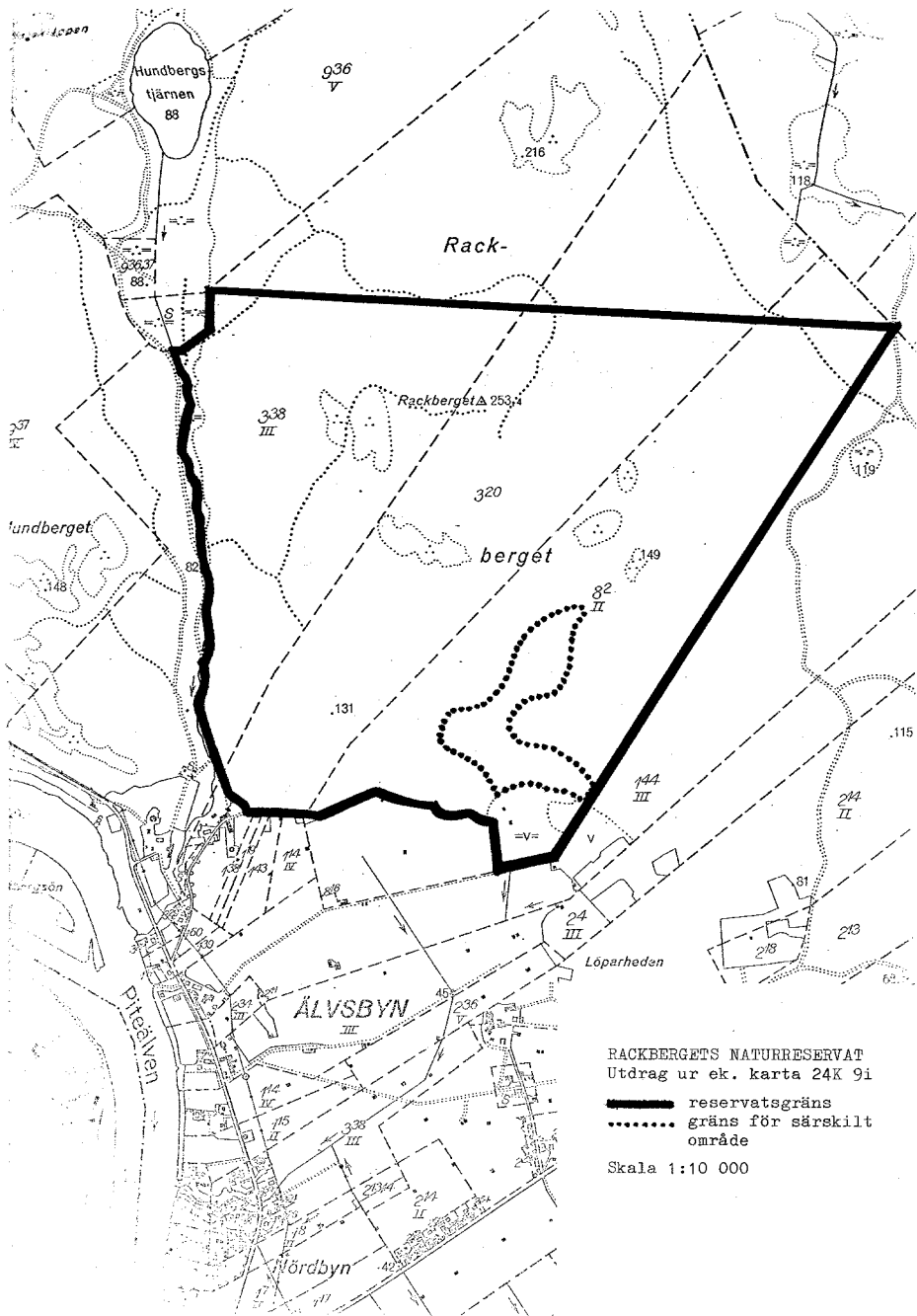
Den *10* / *10* / *1965* icke inlämnat denna dag blott

för utfärdning, bebyggelse & tjänstens vägnar

Utfärdad den *10* / *10* / *1965*

*Manfred Wäslund*  
Revisor i Kungl. jordbruksdepartementet

*d. 8/10 1965*  
*ms. till landskontoret*  
*för utfärdning*



RACKBERGETS NATURRESERVAT  
Utdrag ur ek. karta 24K 9i

- reservatsgräns
- ..... gräns för särskilt område

Skala 1:10 000

# RACKBERGETS NATURRESERVAT

 Gräns för yttre zon  
 Gräns för inre zon

gräns för områdesplan

YTTRE ZON

INRE ZON

ÄLVSBYN

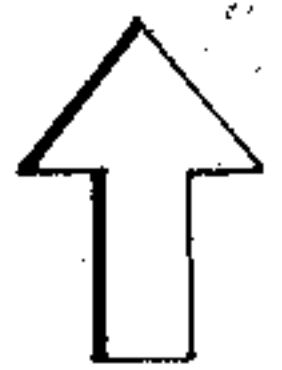
Norraby

Löparheden

ByF 475 Väg  
FÖ:24

inom 30 meter från  
riksväg 96

ungefärlig vägsträckning  
väg 670  
anstalter



Skala 1:10 000