

BILDANDE AV NATURRESERVAT I PAJALA KOMMUN

Beskrivning av reservatet

Reservatets benämning: Jupukka

Kommun: Pajala

Fastigheter: Erkheikki 1:4, 6:3, 6:4, 7:2, 7:3 och 7:7.

Lägesbeskrivning: Ekonomisk karta 28M Pajala 6-7 c-d, e-f och topografisk karta 28M Pajala NV. Reservatet är beläget norr om Torneälven vid Erkheikki by, ca 1 mil nordväst om Pajala.

Gränser: Området är markerat med röd heldragen linje på till detta beslut fogade kartor (bilaga A och B).

Areal: Ca 80 ha

Förvaltare: Skogsvårdsstyrelsen

Grund för beslutet

Jupukka reser sig som en nunatak ur ett stort myrkomplex. Berget ligger ovan högsta kustlinjen medan omgivande myrmark ligger nedanför. Berget har en parkliknande karaktär med gräsbevuxen topp. Berggrunden består delvis av kalkhaltiga bergarter. I kärret nedanför berget växer bl a bladvass (Phragmites) och de för rikkärren utmärkande vitmossorna (Sphagnum Warnstorffianum och S. teres) samt gyllenmossa (Tomenthypnum nitens), räffelmossa (Aulacomnium palustre), kärrnickmossa (Bryum pseudotriquetrum) och på mer vattenrika områden kärrklomossa (Scorpidium scorpioides). Runt flarkarna i den öppna kärrytan växer kärnbräken (Dryopteris thelypteris), vilken här troligen har sin nordligaste växtplats i Skandinavien.

Nat. reservatspärmen

Väster om flarkarna utbreder sig ett björkkärr, där det bl a växer myrbräcka (*Saxifraga hirculus*), sump-
arv (*Stellaria crassifolia*), brudsporre (*Gymnadenia
conopsea*), sumpnycklar (*Dactylorhiza traunsteineri*)
och lapplandsblågull (*Polemonium acutiflorum*).

Med stöd av 7 § naturvårdslagen (senaste lydelse
1974:1025) förklarar länsstyrelsen det område som
utmärkts på bifogade kartor som naturreservat.

Reservatsföreskrifter

För att trygga ändamålet med reservatet förordnar
länsstyrelsen med stöd av 8-10 §§ naturvårdslagen
samt 9 § naturvårdsförordningen (1976:484) att ne-
dan angivna föreskrifter samt vård- och förvalt-
ningsbestämmelser skall gälla beträffande området.

A. Föreskrifter jämlikt 8 § naturvårdslagen angå- ende inskränkning i markägares och annan sakägares rätt att förfoga över fastighet inom reservatet

Utöver föreskrifter och förbud i andra lagar och
författningar skall förbud gälla att

1. förstöra eller skada fast naturföremål eller
ytbildning,
2. spränga, schakta, gräva eller bedriva täkt i
någon form,
3. skada eller förändra vegetationen,
4. dika eller dikesrensa annat än i direkt anslut-
ning till väg.

Utän länsstyrelsens tillstånd är det förbjudet att

1. anordna upplag av något slag,
2. uppföra byggnad,
3. utföra avverkning eller röjning. Brännvedshugg-
ning för husbehov är dock tillåten i samråd med
reservatsförvaltaren.

4. framdraga ledningar,
5. framdraga vägar.

Ovanstående föreskrifter gäller ej för vidtagande av erforderliga åtgärder i samband med skötsel, drifttillsyn och reparation av den 20 kV kraftledning för eldistribution, som löper inom reservatsområdet sydvästra del, ej heller reparations- och underhållsarbeten av befintlig teleledning till radiostationen, ej heller i samband med erforderliga underhålls- och reparationsarbeten av allmänna vägar i anslutning till reservatsområdet.

B. Föreskrifter jämlikt 9 § naturvårdslagen angående sakägares skyldighet att tåla visst intrång

Markägare och innehavare av särskild rätt till marken förpliktas tåla att följande åtgärder vidtages inom reservatet.

Förvaltaren eller den förvaltaren därtill utser må utan hinder av vad ovan under punkt A föreskrivits låta utföra:

1. strövstigar,
2. rastplatser,
3. för anläggningarnas uppförande nödvändiga arbeten.

C. Föreskrifter jämlikt 10 § naturvårdslagen om vad allmänheten har att iakttaga inom reservatet

Föreskrifterna gällande allmänheten gäller även markägare och innehavare av särskild rätt i den mån pågående markanvändning därigenom inte avsevärt försvåras.

Utöver föreskrifter och förbud i andra lagar och författningar skall förbud gälla att

1. förstöra fast naturföremål eller ytbildning,
2. anbringa reklamtavla, affisch, inskrift eller annan störande anordning,

3. framföra snöskoter eller annat översnöfordon,
4. parkera (uppställa fordon) annat än på för parkering särskilt anordnad plats,
5. uppställa hus- eller släpvagn annat än på härför iordningställda platser,
6. tälta,
7. plocka eller uppgräva växter,
8. elda annat än på härför avsedda och iordningställda platser,
9. avsiktligt störa djurlivet.

Förbudet att framföra snöskoter gäller ej televerket för person- och godstransporter till och från radiostationen i de fall annat fordon ej kan användas, och ej heller i samband med skötsel och tillsyn av kraftledningarna.

D. Bestämmelser jämlikt 9 § naturvårdsförordningen om vård och förvaltning

Reservatet skall vårdas så att nuvarande naturmiljö och landskapsbild i möjligaste mån bibehålles.

Skötselplan

Reservatet skall skötas enligt anvisningar i skötselplan. Förslag till sådan plan upprättas genom förvaltarens försorg efter samråd med markägare och underställs länsstyrelsen för fastställelse.

Reservatet skall utmärkas i enlighet med av statens naturvårdsverk utfärdade anvisningar.

Förvaltare

Naturreservatet skall förvaltas av skogsvårdsstyrelsen i samråd med markägarna.

Samråd


Förvaltaren skall vid områdets vård och förvaltning iakttaga föreskrivet samråd.

Besvär över detta beslut kan anföras genom skrivelse till regeringen. Skrivelsen skall tillställas Jordbruksdepartementet, Fack, 103 20 STOCKHOLM, och skall ha kommit in dit inom tre veckor från den dag klaganden har fått del av beslutet.

Klaganden bör i besvärsskrivelsen tydligt ange länsstyrelsens beslut eller foga beslutet till skrivelsen. Vidare bör klaganden meddela sin fullständiga adress.

Beslut i detta ärende har fattats av styrelsen. I beslutet deltog landshövding Ragnar Lassinantti jämte ledamöterna Erik Hammarsten, Filip Johansson, Wigert Karlsson, Sven Köhler, Birger Simu, Rudolf Nordsvahn, Bengt Söderholm, Torsten Lindfors, Bo-Gunnar Ledin, Östen Holmqvist, Gunnar Rannestig och Owe Ericson samt suppleanten Sven-Erik Törnkvist.

I den slutliga handläggningen deltog även länsarkitekt Per Werner, förste länsassessor Gustav Bjelle och överlantmätare Bengt Brändström.


R Lassinantti


Håkan Håkansson

1984-06-08

11.1211-830-83

95 02 029

Se sändlista

Jupukka naturreservat: Tillägg till reservatsföreskrifterna

Länsstyrelsen har 1977-11-07 beslutat om bildande av naturreservatet Jupukka, Pajala kommun.

Länsstyrelsen förordnar med stöd av 9 § naturvårdslagen att nedan angivna föreskrifter skall gälla för området.

B. Föreskrifter jämlikt 9 § naturvårdslagen angående sakägares skyldighet att tåla visst intrång

Markägare och innehavare av särskild rätt till marken förpliktigas tåla att följande åtgärder vidtages inom reservatet.

Förvaltaren eller den förvaltaren därtill utser må utan hinder av vad ovan under A föreskrivits låta utföra:

- 1.
- 2.
- 3.
4. utmärkning av reservatets gränser.

Den som är missnöjd med länsstyrelsens beslut kan överklaga det genom skriftliga besvär till regeringen. Skrivelsen ska skickas till Jordbruksdepartementet, 103 33 STOCKHOLM, och ska ha kommit in dit inom tre veckor från den dag klaganden har fått del av beslutet. Skrivelsen ska undertecknas med namn och adress.

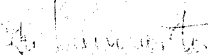
Beslut i detta ärende har fattats av länsstyrelsens styrelse. I beslutet deltog landshövding Erik Hammarsten, jämte ledamöterna K-G Holmqvist, Annie Persson, Filip Johansson, Sven Köhler, Bengt Söderholm, Erik Holmqvist, Göte Lindström, Östen Holmqvist, Gunnar Fors, Birger Simu, Gunnar Rannestig, Evert Henriksson, Ulf Sundberg och Owe Ericson.

Reservatspärmen


1984-06-08

11.1211-830-83

I den slutliga handläggningen har även deltagit länsrådet Lars Backlund, byråchef Jan-Olof Hedström, länsarkitekt Lars Johan Ekelöf, överlantmätare Bengt Brändström samt avdelningsdirektör Håkan Håkansson, den sistnämnde föredragande.



Erik Hammarsten



Håkan Håkansson

1984-06-08

11.1211-830-83

SÄNDLISTA

Kopia till

Statens Naturvårdsverk
Statens Planverk
Byggnadsnämnden i Pajala kommun
Fastighetsbildningsmyndigheten i Haparanda distrikt
Skogsvårdsstyrelsen
Vägförvaltningen
Lantbruksnämnden
Planenheten
Lantmäterienheten
Akten
Pärmen (2 ex)

Rek + mb till

Emil Albin Kreku, Fack 59, 970 43 ERKHEIKKI
Paul Sigvard Kreku, 970 43 ERKHEIKKI
Axel Henrik Kreku, P1 893, 970 40 PAJALA
Erik Allen Enbuske, 950 97 RANTAJÄRVI
Lars Brynolf Enbuske, 950 97 RANTAJÄRVI
Paul Edvard Enbuske, 950 97 RANTAJÄRVI
Sten Johan Enbuske, 970 43 ERKHEIKKI
Tage Hjalmar Enbuske, Raattamaavägen 46,
972 00 GÄLLIVARE
Lilly Ingeborg Henriksson, Kulmungi, 970 30
KORPILOMBOLO
Eila Maria Huhtanen, Tarfalavägen 1B, 981 44 KIRUNA
Erik Alrik Autio, P1 5042, 970 40 PAJALA
Evald Edvin Autio, Tarfalavägen 5F, 981 44 KIRUNA
Frans Johan Autio, 970 43 ERKHEIKKI
Heino Gustav Autio, Terrängvägen 7, 981 43 KIRUNA
Maria Efiä Autio, 970 43 ERKHEIKKI
Oskar Albin Autio, P1 5030, 970 40 PAJALA
Autios dödsbo Emil Autio, Anttis, c/o Märta Autio,
970 40 PAJALA
Niemis dödsbo Sofia Selina, Stenborgsvägen 12,
c/o Å Niemi, 970 40 PAJALA
Oskar Fredrik Svarvare, 970 43 ERKHEIKKI
Tore Bernhard Niska, Box 642, 980 10 VITTANGI
Ann Marie Ryan-Niska, 88 Cascade Key,
Bellevue Washington 98006, USA
Dan Herbert Niska, Abborrgränd 8, 951 45 LULEÅ
Eva-Lisa Hageback-Niska, Havsöringsgr. 22, 951 45 LULEÅ
Göte Vilhelm Niska, Frödingsv. 12 nb, 112 56 STOCKHOLM
Rolf Lennart Niska, Fack 14, 970 43 ERKHEIKKI
Niskas dödsbo Karl-Erik c/o E Niska, 970 43 ERKHEIKKI



Länsstyrelsens föreskrift om tillägg till reservatsföreskrif- terna för Jupukka naturreservat

25 FS 1984:32
A 21

utfärdad den 8 juni 1984.

Utkom från trycket
den 24 september 1984

Länsstyrelsen har den 7 november 1977 beslutat om bildande av naturreser-
vatet Jupukka, Pajala kommun.

Länsstyrelsen beslutar med stöd av 8 § naturvårdslagen om ytterligare in-
skränkningar i reservatsföreskrifterna.

Under rubrik B i reservatsföreskrifterna införs ett tillägg under en ny punkt
(punkt 4). Punkten har följande lydelse:

4. utmärkning av reservatets gränser.

Föreskriften träder i kraft den dag den utkommit från trycket i länets
författningssamling.

LÄNSSTYRELSEN

ERIK HAMMARSTEN

Håkan Håkansson

Vig: AA
25: 6
Bö: B2
↓
Pärmer



Bilaga B
K

Kittama

PAJALA

ALLMÄNNINGSSKOLEN

ERRIKKI

EV

Rutavuoma

63

62

61

60

59

58

57

90

91

92

GENSISROGREN 93

10'

94

95

96

97 15'

98

99

SIB

0281

Utdrag ur topografiska kartan

d

28 M Pajala NV Skala 1:50 000

NATURRESERVATET JUPUKKA

Utdrag ur ekonomiska kartan

28 M 6-7 c-d, 6-7 e-f.

