

**LÄNSSTYRELSEN**Norrbottens län  
Planeringsavdelningen  
Naturvårdsenheten

BESLUT

1 (6)

1984-05-04

11.121-2184-71

2502040

Enligt jordbruks-  
departementets diarium  
har besvär anförts över  
detta beslut.Datum 880405  
Registratör/Sign.*E. Kjell-Santberg*GJUTBERGETS NATURRESERVAT I BODENS KOMMUNBeskrivning av reservatetReservatets benämning: GjutbergetKommun: BodenSocken: ÜberluleåLäge: Ca 11 km OSO om BodenKartblad: Top karta 25L 50, Ek karta 25L 2fGränser: Markerade med kraftig punktstreckad linje  
på bifogade kartor (bilaga 1 och 2)Fastigheter: Sävast 10:30 samt del av Sävast 9:23,  
9:24, 10:21, 11:5 och 30:1Markägare: Se bilaga 3Areal: Ca 90 hektarFörvaltare: SkogsvårdsstyrelsenGrund för beslutet

Gjutbergsreservatet ligger i norra delen av Petbergets höjddrygg. Det omfattar dels ett urskogsliknande område med tall, gran och björk samt inslag av enstaka mycket grova aspar och dels ett myrområde, Starrmyran, där en del sällsynta växter finns, t ex älvstarr och trindstarr (*Carex rhynchophysa* resp *diandra*) samt kärrängsull (*Eriophorum gracile*). Skogen är mer än 130 år gammal.

Naturreservatet utgör en för kustregionen värdefull häckningslokal för bl a lapp-, slag-, pärl- och spurvuggla samt flera hackspettarter. Starrmyran är en viktig jaktmyr för bl a lappuggla. Genom att avverkningar och andra åtgärder utförts i trakterna runt reservatet kommer området att utgöra en viktig refug för de mest störningskänsliga arterna.

*Naturvårdsstyrelsen*Postadress  
961 86 LuleåGatuadress  
Stationsgatan 8Telefon  
0920.888 44

Postloto

Området är klassat som riksobjekt (N37) för vetenskaplig naturvård i den fysiska riksplaneringen och har inventerats 1976.

Reservatet är relativt svårtillgängligt genom avsaknad av bilvägar i dess omedelbara närhet. Lättast nås reservatet via en stig som utgår från en skogsbilväg vid Svartbyn.

#### Ärendets beredning

Förslag att bilda naturreservat på Gjutberget, eller som det då kallades, Petberget, kom i slutet av 1960-talet. Den första markägareförhandlingen 1970 resulterade i att några av markägarna inte kunde acceptera förslaget. För tre av de från början fem enskilt ägda fastigheterna blev dock frågan om förvärv klar 1972. Dessa fastigheter ägs numera av staten och förvaltas av naturvårdsfonden.

För övriga två enskilt ägda fastigheter har fastigheternas skogsvärde lösts in av staten.

Bodens kommun som äger tre fastigheter i området godkänner reservatsbildning.

Statens naturvårdsverk, Bodens kommun, skogsvårdsstyrelsen och lantbruksnämnden har tillstyrkt reservatsbildning.

Syftet med reservatet är att bevara urskogsprägel i området till förmån för bl a utrotningshotade arter. Myrmarkerna utgör därvid viktiga komplement. Skogen och myrmarkerna ska få utvecklas fritt inom reservatet. Anordningar för friluftsliv eller för att öka områdets tillgänglighet bör ej utföras.

Med stöd av 7 § naturvårdslagen (1964:822) förklarar länsstyrelsen det område som utmärkts på bifogade kartor som naturreservat.

#### Reservatsföreskrifter

För att trygga ändamålet med reservatet förordnar länsstyrelsen med stöd av 8-10 §§ naturvårdslagen samt 9 § naturvårdsförordningen (1976:484) att nedan angivna föreskrifter ska gälla beträffande området.

A. Föreskrifter enligt 8 § naturvårdslagen om inskränkningar i rätten att förfoga över fastigheter inom reservatet

Utöver vad som gäller i andra författningar är det förbjudet att

1. uppföra byggnad
2. anordna upplag av något slag
3. anlägga vägar
4. jaga annat än älg
5. utföra avverkning, plantering eller skogsgödsling
6. anlägga ledningar
7. skada eller förändra vegetationen
8. förstöra eller skada fast naturföremål eller ytbildning
9. spränga, schakta, gräva, dika eller bedriva täkt i någon form
10. bedriva militära övningar

Utan länsstyrelsens tillstånd är det förbjudet att utföra annan skogsvårdande åtgärd än de som avses under punkt A 5 ovan.

B. Föreskrifter enligt 9 § naturvårdslagen om skyldighet att tåla visst intrång

Markägare och innehavare av särskild rätt till marken förpliktas tåla att de åtgärder som framgår av i detta beslut ingående skötselplan vidtas inom området.

C. Föreskrifter enligt 10 § naturvårdslagen om vad allmänheten har att iaktta inom reservatet

Utöver vad som gäller enligt andra författningar är det förbjudet att

1. förstöra fast naturföremål eller ytbildning
2. anbringa reklamtavla, affisch, inskrift eller annan störande anordning
3. framföra motordrivet fordon

4. tälta
5. plocka eller gräva upp växter
6. elda
7. avsiktligt störa djurlivet.

Länsstyrelsen äger rätt att i särskilda fall medgiva undantag från ovanstående föreskrifter.

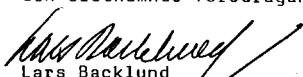
D. Föreskrifter enligt 9 § naturvårdsförordningen om naturvårdsförvaltningen

1. Naturvårdsförvaltare ska vara skogsvårdsstyrelsen. Vid förvaltningen ska samråd fortlöpande äga rum med länsstyrelsen och markägarna.
2. Länsstyrelsen meddelar föreskrifter om naturvårdsförvaltningen genom att fastställa nedanstående skötselplan. Se även karta (bilaga 5).
  - a) Området ska bevaras i örört och ostört skick. Inga skötselåtgärder ska vidtas med undantag för de anordningar som anges under punkt b-c nedan.
  - b) Reservatet ska utmärkas enligt svensk standard och naturvårdsverkets anvisningar.
  - c) Informationstavla ska uppsättas vid den naturliga entrén till reservatet.
  - d) Finansiering: samtliga åtgärder bekostas av staten. Kostnadsutredning: se bilaga 4.

Den som är missnöjd med länsstyrelsens beslut kan överklaga det genom skriftliga besvär till regeringen. Skrivelsen ska skickas till Jordbruksdepartementet, 103 33 STOCKHOLM, och ska ha kommit in dit inom tre veckor från den dag klaganden har fått del av beslutet. Skrivelsen ska undertecknas med namn och adress.

Beslut i detta ärende har fattats av styrelsen. I beslutet deltog landshövdingens ställföreträdare Lars Backlund jämte ledamöterna Filip Johansson, Bengt Söderholm, Erik Holmkvist, Göte Lindström, Östen Holmqvist, Birger Simu, Gunnar Rannestig, Owe Ericson, Jack Backlund, Folke Bladfors och Gunnar Pettersson.

I den slutliga handläggningen deltog även byråchef Jan-Olof Hedström, förste länsassessor Gustav Bjelle, naturvårdsdirektör Karl-Evert Pousette, länsarkitekt Lars-Johan Ekelöf, tf överlantmätare Lars Magnus Eriksson och avdelningsdirektör Håkan Håkansson, den sistnämnde föredragande.

  
Lars Backlund

  
Håkan Håkansson

## SÄNDLISTA

Kopia + karta till:

Statens naturvårdsverk

Statens Planverk

Vägförvaltningen

Fastighetsbildn.mynd i Bodens distrikt,

Kyrkg 41, 961 34 BODEN

Lantbruksnämnden

Skogsvårdsstyrelsen (2 ex)

Bodens kommun

Bodens kommun, fastighetskontoret

Sävast Jaktvårdsförening, c/o Stig Eriksson,

Sävast P1 6116, 961 90 BODEN

Gunnel Berggren, Mandelv 4, 961 48 BODEN

Nils Gösta Harlin, Aprikosv 18, 961 48 BODEN

Vilhelm Inge Nilssons dödsbo, c/o Astrid Maria

Nilsson, Smultronstigen 3, 961 48 BODEN

SNF:s länsförbund, c/o Örjan Norberg, Edeforsg 1,

951 42 LULEÅ

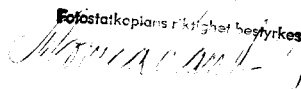
Bodens naturskyddsförening, c/o Tord Gustavsson,

Brog 26, 961 34 BODEN

Norrbottens Ornitologiska Förening, c/o Ove Backlund,

Fredsg 12 B, 951 35 LULEÅ

Birgit Elisabet Sandström, Björndalag 7, 693 00 DEGERFORS

Fotostatkopians riktighet bekräftar  


SÄNDLISTA (forts.)

Domänverket, Luleå region  
Lantmäterienheten  
Planenheten  
Sveriges Riksradio, Box 200, 951 23 LULEÅ  
Sveriges Lokalradio, Köpmang 56, 951 32 LULEÅ  
Norrländska Socialdemokraten, 951 83 LULEÅ  
Norrbottens Kuriren, Box 830, 951 28 LULEÅ  
Norrskensflamman, Box 62, 951 21 LULEÅ  
Länsstyrelsens styrelse /35 ex/  
Akten  
Pärmen /2 ex/



### Kungörelse

#### om bildande av naturreservatet Gjutberget i Bodens kommun;

utfärdad den 4 maj 1984.

Med stöd av 7 § naturvårdslagen (1964:822) förklarar länsstyrelsen att fastigheterna Sävast 10:30 samt del av Sävast 9:23, 9:24, 10:21, 11:5 och 30:1 i Bodens kommun skall vara naturreservat. Området ligger ca 11 km OSO om Boden och är markerat på till beslutet hörande kartor. 1)

Gjutbergsreservatet ligger i norra delen av Petbergets höjdrygg öster om Sävast. Det omfattar dels ett område av urskogskaraktär med tall, gran och björk samt enstaka mycket grova aspar, och dels ett myrområde, Starmmyran, där en del sällsynta växter finns, t ex älvstarr och trindstarr (Carex rhynchophylla resp diandra) samt kärrängsull (Eriophorum gracile).

Reservatet utgör också ett för kustregionen värdefullt häckningsområde för bl a lapp-, slag-, pärl- och sparruggla samt flera hackspettarter. Starmmyran är en viktig jaktmyr för bl a lappugglan. Genom att avverkningar skett runt reservatet utgör det en viktig refug för de mest störningskänsliga arterna.

Området är klassat som riksojekt för vetenskaplig naturvård i den fysiska riksplaneringen.

Syftet med reservatet är att bevara urskogsprägeln till förmån för bl a utrotningshotade arter. Myrmarkerna utgör ett viktigt komplement. Skogen och myrmarkerna ska få utvecklas fritt inom reservatet.

Beslutet gäller fr o m den 4 maj 1984.

LARS BACKLUND

Håkan Håkansson

1) Kartorna är uteslutna här. De har diarienummer 11.121-2184-71 och finns hos bl a länsstyrelsen och byggnadsnämnden i Bodens kommun.

25 FS 1984:25  
A 14

Utkom från trycket  
den 12 juni 1984.

1984-05-04

11.121-2184-71

MARKÄGARE

Sävast 9:23, 9:24 och 11:5	Bodens kommun
Sävast 10:21 1/2	Gunnel Berggren Mandelvägen 4 961 48 BODEN
1/2	Nils Gösta Harlin Aprikosvägen 18 961 48 BODEN
Sävast 10:30	Svenska Staten genom Statens Naturvårdsverk
Sävast 30:1	Vilhelm Inge Nilssons dödsbo c/o Astrid Maria Nilsson Smultronstigen 3 961 48 BODEN



1984-05-04

11.121-2184-71

Kostnadsutredning (upprättad 1983-12-08)

Denna kostnadsutredning omfattas ej av skötselplanens fastställelse.


	<u>Dv</u>	<u>Mtrl</u>	<u>Totalt</u>
1. Engångskostnader			
Gränsstolpar 4"x4", ca 100 st	15	600:-	21 000:-
Informationsskylt A4-format		2 000:-	2 000:-
Enkla vägvisningsskyltar, 2st		2 000:-	2 000:-
			<u>25 000:-</u>
2. Årlig kostnad (kr)			
Tillsyn			2 500:-



GJUTBERGETS NATURRESERVAT  
Utdrag ur ek.karta 25L 2f  
Skala 1:10 000

— • — reservatsgräns

en



SÄVAST 11:5

Starrmyran

VÄVÄSTRÅSK

9:23

9:24

10:21

10:30

30:1

Altermyran

12:00

34

21.5

2000