

ALAJAURE NATURRESERVAT I KIRUNA KOMMUN

Beskrivning av reservatet

Reservatets namn: Alajaure naturreservat

Kommun: Kiruna

Fastigheter: Alajärvi 1:1 och Jukkasjärvi kronoöver-
loppsmark 1:1

Lägesbeskrivning: Området utgöres i huvudsak av en halvö vid Torneträsks utlopp, och dess mitt ligger ca 3 mil norr om Kiruna C. Områdets östra del ligger inom s k obrutet fjällområde.

Gränser: Områdets gränser är markerade med röd linje på bifogad kopia av topografisk karta 30 J Rensjön i skala 1:100 000. Inom området befintliga stug- och tomtplatser för vilka giltig markupplåtelse finns, ingår ej i reservatet och omfattas ej av reservatsföreskrifterna.

Areal: Ca 170 km²

Därav landareal: Ca 164 km²

Naturvårdsförvaltare: Länsstyrelsen genom fjällvårdsenheten.

Ärendets handläggning: Tankarna på ett naturreservat i Alajaureområdet är gamla. Redan 1965 föreslog dåvarande revirförvaltaren i Gällivare att området skulle avsättas som naturreservat bl a på grund av sin orördhet och urskogskaraktär. Förslaget stöddes av domänstyrelsen, naturskyddsföreningen, kungl. vetenskapsakademien och statens naturvårdsnämnd. Därefter kom ärendet till länsstyrelsen. Ett första utkast till naturreservat framlades 1968. Därvid framfördes från flera håll att området borde utvidgas österut. Samtidigt bedömdes det från länsstyrelsens och kommunens sida att reservatsplanerna inom Torneträskregionen borde vila i avvaktan på beslut om den planerade mellanriksvägen från Kiruna till Nordnorge. 1977, efter det att fastställelsen för mellanriksvägen skett, sändes naturreservatsförslaget ut på bred remiss. Något beslut om bildande av naturreservat kunde då fortfarande inte tas bl a på grund av det pågående generalplanarbetet i Torneträskregionen, oklarheter om vad det s k obrutna fjällområdet skulle innebära m m. Dessa frågor har idag i stor utsträckning klarlagts.

Enligt jordbruks-
departementets diarium
har besvär anförts över
detta beslut.

Datum 1988-04-05

Registratorn/Sign.

E. Kjell-Stenberg

Ändr. i beslut
1984-02-03
11 1211-210-84

M. Järmen

Det genom detta beslut bildade naturreservatet utgör en del av ett större sammanhängande mycket skyddsvärt naturområde. Länsstyrelsen kommer efter fördjupade inventeringar och samråd att överväga en utökning av naturreservatet österut.

Grund för beslutet

Området ligger i övergångszonen mellan skogslandet och fjällan och är framförallt från skogsvetenskaplig och ornitologisk synpunkt mycket värdefullt. Även stora botaniska och geovetenskapliga värden finns representerade.

Inom området förekommer såväl rena bestånd av tall- och granskog som övergångsformer till ren fjällbjörkskog. Utpostlokaler av tall och gran liksom rena urskogs-partier med bl a grovstammig tall finns också i området. Urskogen utgör förutsättning för vissa unika arters fortlevnad.

Områdets orördhet har bidragit till att delar av område hyser några av vårt lands sällsyntaste fågelarter. I övrigt omfattar fågelfaunan både arter som hör fjällområdet till och arter som är mer knutna till barrskogsområdet. Motsvarande förhållande gäller florans.

Av geovetenskapligt intresse är förekomsten av så skilda bergarter som gabbro, kalk- och alkalisyenit, grönskiffer och fyllitisk skiffer samt en mindre del dolomitisk kalksten, delvis serpentinrik. Vidare finns en rullstensås och urspolningsränder.

Av visst intresse är också att området endast i ringa grad har renbetats.

Med stöd av 7 § naturvårdslagen (1964:822) förklarar länsstyrelsen det område som utmärkts på bifogad karta som naturreservat.

Reservatsföreskrifter

För att trygga ändamålet med reservatet förordnar länsstyrelsen med stöd av 8 - 10 §§ naturvårdslagen samt 9 § naturvårdsförordningen (1976:484) att nedan angivna föreskrifter samt bestämmelser om naturvårdsförvaltningen skall gälla beträffande området.

A. Föreskrifter jämlikt 8 § naturvårdslagen angående inskränkning i markägares och annan sakägares rätt att förfoga över fastighet inom reservatet

Utöver föreskrifter och förbud i andra lagar och författningar skall förbud gälla att

LÄNSSTYRELSEN

Norrbottens län

Planeringsavdelningen

Naturvårdsenheten

BESLUT

1980-11-07

11.121-1992-71

1. bedriva täkt eller annan verksamhet som förändrar områdets topografi och landskapets allmänna karaktär, yt- eller dräneringsförhållanden,
2. avverka, röja eller utföra skogskultur inom område A,
3. jaga annat än älg, räv, hare, mink och ripa.

Förbudet under punkt 1 skall ej utgöra hinder för prospekteringsverksamhet under förutsättning att denna underställts länsstyrelsen för prövning.

Utan länsstyrelsens tillstånd är det förbjudet att

1. anordna upplag,
2. anlägga väg,
3. utföra nybyggnad,
4. framdraga mark- eller luftledning,
5. uppföra stängsel eller andra hägnader,
6. avverka, röja eller utföra skogskultur inom område B,
7. använda kemiska preparat (t ex rotenon och kalk),
8. inplantera fisk.

Ovanstående föreskrifter skall dock inte utgöra hinder för tillåten renskötsel i området.

Föreskrifterna nedan under punkt C gällande allmänheten gäller även markägare och innehavare av särskild rätt i den mån pågående markanvändning därigenom inte avsevärt försvåras.

B. Föreskrifter jämlikt 9 § naturvårdslagen angående sakägares skyldighet att tåla visst intrång

Markägare och innehavare av särskild rätt till marken förpliktas tåla att följande åtgärder vidtages inom reservatet.

Förvaltaren eller den länsstyrelsen därtill utser må utan hinder av vad ovan under punkt A föreskrivits låta utföra:

1. strövstigar,
2. rastplatser,
3. övernattningsstugor,
4. underhåll av uppförda anläggningar,
5. eventuellt tillkommande erforderliga anläggningar som preciseras i skötselplan,
6. för anläggningarnas uppförande erforderliga åtgärder.

C. Föreskrifter jämlikt 10 § naturvårdslagen om vad allmänheten har att iakttaga inom reservatet

Utöver föreskrifter och förbud i andra lagar och författningar skall förbud gälla att

1. avsiktligt störa djurlivet,
2. under den snöfria perioden göra upp eld annat än i omedelbar närhet av vatten,
3. framföra motordrivet fordon annat än på anvisade leder,
4. anordna motortävlingar, t ex snöskoter- eller motorbåtstävlingar,
5. bryta kvistar, fälla eller på annat sätt skada levande eller döda träd och buskar eller i övrigt skada vegetationen. För tillfälligt behov är det dock tillåtet att använda torra grenar för att göra upp eld eller att anordna skydd,
6. anbringa tavla, plakat, affisch, skylt, inskrift eller därmed jämförlig anordning,
7. flyga på lägre höjd än 150 m eller landa med luftfarkost.

Från förbudet under punkt 7 kan länsstyrelsen medge undantag om det kan ske utan olägenhet från naturvårdssynpunkt.

1980-11-07

11.121-1992-71

D. Bestämmelser jämlikt 9 § naturvårdsförordningen om naturvårdsförvaltningen

Syftet med naturvårdsförvaltningen är att

1. skydda och bevara ett område inom förfjällsområdet med utpostlokaler av gammal gran- och tallskog,
2. skydda och bevara övrig växtlighet och djurvärld samt geovetenskapligt och kulturhistoriskt intressanta företeelser,
3. med enklare anordningar kanalisera det rörliga friluftslivet i området t ex med strövstigar och rastplatser.

Skötselplan

Reservatet skall skötas enligt anvisningar i skötselplan. Förslag till en sådan plan upprättas genom förvaltarens försorg efter samråd med markägaren. Skötselplanen skall fastställas av länsstyrelsen.

För delområde B ska en naturvårdsinriktad skogsbruksplan reglera skogsbruket.

Reservatet skall utmärkas i enlighet med av statens naturvårdsverk utfärdade anvisningar.

Naturvårdsförvaltare Länsstyrelsen *genom fjällstyrelsen*

Samråd skall vid förvaltningen fortlöpande äga rum med berörda myndigheter och skötselråd.

Den som är missnöjd med länsstyrelsens beslut kan överklaga det genom skriftliga besvär till regeringen. Skrivelsen ska skickas till Jordbruksdepartementet, 103 33 STOCKHOLM och ska ha kommit in dit inom tre veckor från den dag klaganden har fått del av beslutet. Skrivelsen ska undertecknas med namn och adress.

Beslut i detta ärende har fattats av styrelsen. I beslutet deltog landshövding Ragnar Lassinantti jämte ledamöterna Erik Hammarsten, Rolf Dahlström, Annie Persson, Erik Holmqvist, Birger Simu, Paul Lestander, Göte Lindström, Östen Holmqvist, Bo-Gunnar Ledin, Gunnar Rannestig och Evert Henriksson samt suppleanterna Per-Ola Eriksson och Folke Bladfors.

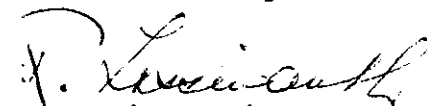
LÄNSSTYRELSEN
Norrbottnens län
Planeringsavdelningen
Naturvårdsenheten

BESLUT

1980-11-07

11.121-1992-71

I den slutliga handläggningen deltog även länsarkitekt Lars-Johan Ekelöf, förste länsassessor Gustav Bjelle, överlantmätare Bengt Brändström och länsantikvarie Gunnar Hedborg.



R Lassinantti



Håkan Håkansson

kf

SÄNDLISTA




Kopia + karta till

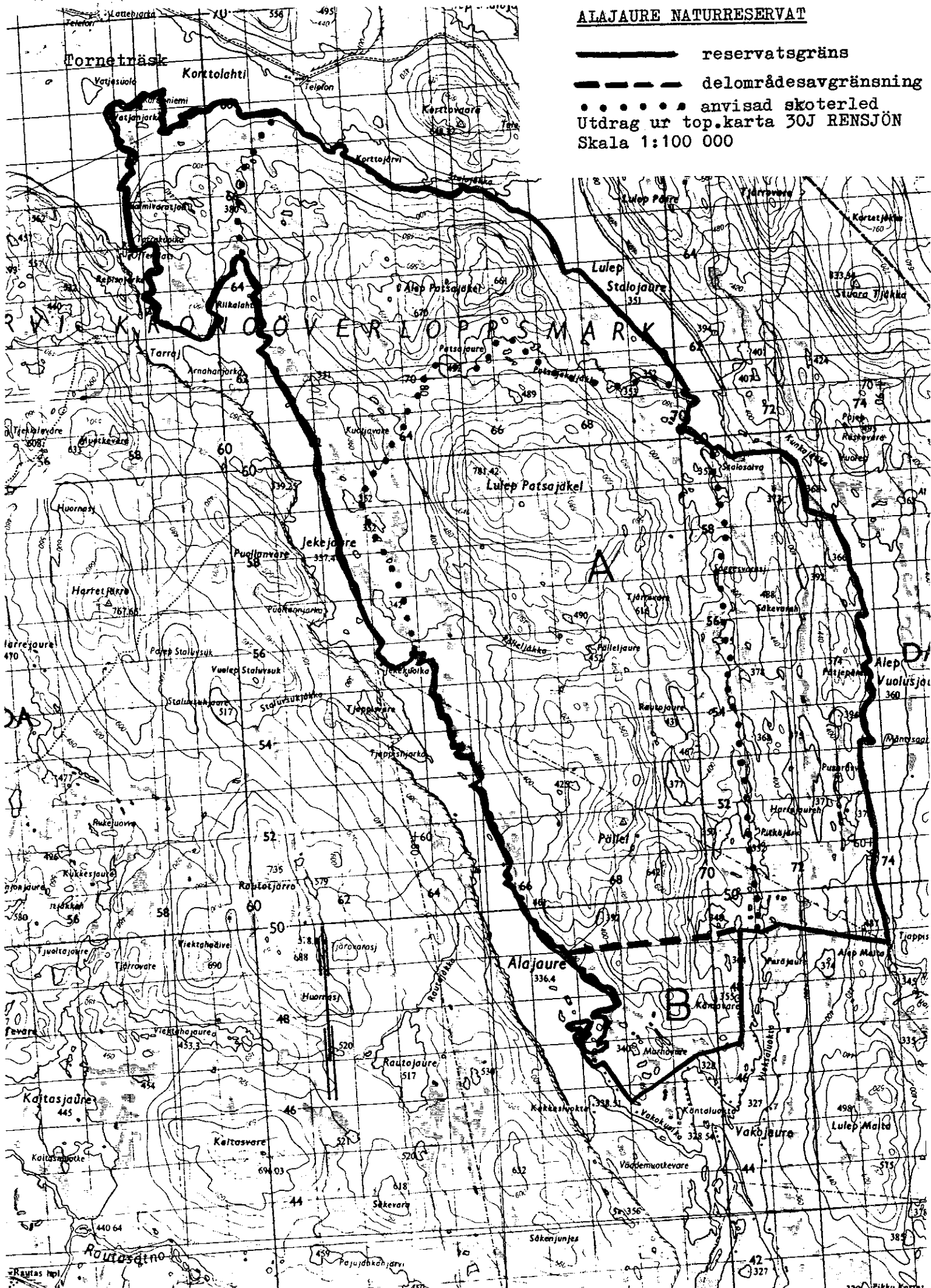
Statens Naturvårdsverk
Statens Planverk
Vägförvaltningen
Fastighetsbildn.mynd. i Kiruna distrikt
Lantbruksnämnden
Skogsvårdsstyrelsen
Kiruna kommun
Domänverket, Luleå
Abisko Naturvetenskapliga Station
SNF, Stockholm
SNF, länsförbundet
SNF, Kiruna lokalavdelning
Svenska Turistföreningen
Bergmästarämbetet
SGU
LKAB
Boliden AB
Kiruna Jakt- & Fiske
Kiruna Motorklubb
Svenska Samernas Riksförbund
Talma sameby
Gialas reinbeitedistrikt, c/o Johan A. Eira,
9465 Tennevoll, Norge
Fasta utskottet (Svensk-norska renbeteskonventionen),
exp.chef Bernt Erneholm, Jordbruksdep., Fack,
103 20 Stockholm
Televerket
Kiruna Polisdistrikt
Statens Vattenfallsverk
Ornitologiska klubben Örebro, Box 239, 701 04 ÖREBRO 1

Planenheten
Lantmäterienheten
Juridiska enheten

HH (5 ex)
Akten
Pärmen

ALAJAURE NATURRESERVAT

-  reservatsgräns
 -  delområdesavgränsning
 -  anvisad skoterled
- Utdrag ur top.karta 30J RENSJÖN
Skala 1:100 000



LÄNSSTYRELSEN

Norrbottens län

Planeringsavdelningen

Naturvårdsenheten

Byrådirektör

Håkan Håkansson

BESLUT

1980-12-17

93/91 (3)
11.1211-2231-3

2502034

Enligt sändlista

Skoterleder inom Alajaure naturreservat i Kiruna kommun

Länsstyrelse beslutade den 7 november 1980 att ett område vid Torneträsks utlopp skall vara naturreservat. Syftet med reservatet är att skydda och bevara ett område med urskogspartier och utpostlokaler av gammal gran- och tallskog samt en djurvärld av delvis störningskänslig karaktär. Vissa geovetenskapliga, botaniska och kulturhistoriska värden finns också representerade. Enkla anordningar för kanalisering av rörligt friluftsliv skall utföras.

I beslutet föreskrevs bl a förbud att framföra motor-drivet fordon annat än på anvisade leder. I naturreservatets beslutet har följande leder anvisats:

1. Från Vieksaluoktas nordända rakt norrut till Lulep Stalojaures sydända.
2. Från Alajaures nordända vid Jekekuoika norrut till sjöarna 352, vidare mot nordost till Patsajaure och därefter utmed Patsajäkeljåkka till Lulep Stalojaure.
3. Från Jekejaures nordända vid Riikalahti norrut till Korttolahti.

Länsstyrelsen beslutar härmed med stöd av 10 § naturvårdslagen att även följande leder anvisas för terrängskoter (snöskoter):

4. Från sjö 328 vid Kántaluokta mot nordväst via dalgången norr om Murhavare till Alajaure.
5. Från Alep Vuolusjaure 1 km söder om Mäntysaari via sjö 370 och vidare mot NNV via sjö 375 och 378 till till anvisad led över sjö 375 väster om Såkevareh.
6. Från Pitkäjärvi vid tidigare anvisad led mot nordväst via sjö 350 och 377, vidare norrut till Rautojaure och därefter mot nordväst till Pälleljaure.

Lederna har markerats på bifogad kartkopia och kommer genom naturreservatsförvaltarens försorg att markeras i terrängen.

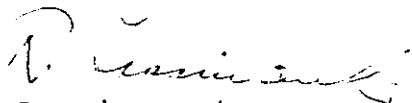
Lederna får tills vidare trafikeras årligen från och till att marker är snötäckt t o m den 15 april. Färd på is sker på egen risk.

Pro. Järnman


Ledernas sträckningar har utarbetats i samråd med Kiruna Jakt & Fiskevårdsförening.

Den som är missnöjd med länsstyrelsens beslut kan överklaga det genom skriftliga besvär till regeringen. Skrivelsen ska skickas till Jordbruksdepartementet, 103 33 STOCKHOLM, och ska ha kommit in dit inom tre veckor från den dag klaganden har fått del av beslutet. Skrivelsen ska undertecknas med namn och adress.

I den slutliga handläggningen av detta ärende har deltagit landshövding R Lassinantti, beslutande, förste länsassessor Gustav Bjelle, länsarkitekt Lars Johan Ekelöf, överlantmätare Bengt Brändström, länsantikvarie Gunnar Hedborg och byrådirektör Håkan Håkansson, den sistnämnde föredragande.



R Lassinantti



Håkan Håkansson

SÄNDLISTA

Kopia + karta till:

Statens Naturvårdsverk

Statens Planverk

Vägförvaltningen

Fastighetsbildn.mynd. i Kiruna distrikt

Lantbruksnämnden

Skogsvårdsstyrelsen

Kiruna kommun

Domänverket, Luleå

Abisko Naturvetenskapliga Station

SNF, Stockholm

SNF, länsförbundet

SNF, Kiruna lokalavdelning

Svenska Turistföreningen

Bergmästarämbetet

SGU

LKAB

Boliden AB

Kiruna Jakt & Fiske

Kiruna Motorklubb

Skoterleder i Alajaure naturreservat

- reservatsgräns
- i reservatet anvisad skoterled
- - - - - förslag till ytterligare skoterled

Utdrag ur top.karta 30J Rensjön
Skala 1:100 000

