

1976-02-02

11.121-2156-71

2501018

Bildande av naturreservat i Övertorneå kommun

Beskrivning av reservatet
=====

Reservatets benämning: Armasjärvimyren

Kommun: Övertorneå

Fastigheter: Armasjärvi 4:1, 5:2, 5:3, 5:4, 5:5, 7:3, 8:1, 10:1, 12:3, 14:1 och 17:1 samt Niemis 3:1, 7:2, 8:6, 8:7 och 27:3.

Lägesbeskrivning: Armasjärvimyren ligger 11 km sydväst om Övertorneå vid vägen Armasjärvi-Ekfors.

Gränser: Området begränsas i norr av en linje 10 m söder vägen Armasjärvi-Ekfors från Songankijoki till odlingsvägen ca 300 m sydväst om Armasjoki samt nämnda odlingsväg fram till diket ca 50 m öster om rågången mellan skiftena Armasjärvi 14:1 och 12:3, i öster av nämnda dike fram till den norra rågången av skiftet Niemis 27:1 den östra halvan av nämnda skiftes norra rågång samt dess östra rågång fram till kraftledningen som går över skiftet i östlig-västlig riktning, i söder av kraftledningen fram till Songankijoki och i väster av Songankijoki fram till vägen Armasjärvi-Ekfors. Områdesavgränsningen framgår också av en till ärendet hörande karta.

Areal: Ca 70 ha

Grund för beslutet

Armasjärvimyren är ett myrområde som är utpostlokal

Nat. res. 7p

för flera rikkärrväxter och som uppvisar en intressant morfologi. Förutom havsstrandväxterna förekommer inslag av andra egenartade floraelement, vilka sammantagna kvalificerar myren som ett av Nordsveiges värdefullaste naturdokument.

Med stöd av 7§ naturvårdslagen (1974:1025) förklarar länsstyrelsen det område som utmärkts på bifogade kartor som naturreservat.

Reservatsföreskrifter

För att trygga ändamålet med reservatet förordnar länsstyrelsen med stöd av 8-10§§ naturvårdslagen (1974:1025) samt 8§ naturvårdskungörelsen (1974:1028) att nedan angivna föreskrifter samt vård- och förvaltningsbestämmelser skall gälla beträffande området.

A. Föreskrifter jämlikt 8§ naturvårdslagen angående inskränkningar i markägares och annan sakägares rätt att förfoga över fastighet inom reservatet

Utöver föreskrifter och förbud i andra lagar och författningar skall förbud gälla att

1. förstöra eller skada fast naturföremål eller utbildning,
2. spränga, schakta, dika eller bedriva täkt i någon form,
3. skada eller förändra vegetationen.

Utan länsstyrelsens tillstånd är det förbjudet att

1. anordna upplag av något slag,
2. framdraga ledningar,
3. uppföra byggnad,
4. utföra plantering, avverkning eller röjning,
5. framdraga vägar,
6. påföra gödsel eller kemiska preparat.

Föreskrifterna under punkt C gällande allmänheten gäller även markägare och innehavare av särskild rätt, i den mån pågående markanvändning därigenom inte avsevärt försvåras.

B. Föreskrifter jämlikt 9§ naturvårdslagen angående sakägarers skyldighet att tåla visst intrång

Markägare och innehavare av särskild rätt till marken förpliktas tåla att följande åtgärder vidtages inom reservatet.

Förvaltaren eller den förvaltaren därtill utser må utan hinder av vad ovan under punkt A föreskrivits låta utföra:

1. Strövstigar
2. Rastplatser
3. För anläggningarnas uppförande nödvändiga arbeten

Länsstyrelsen kommer senare att fatta beslut om anläggningarnas läge.

C. Föreskrifter jämlikt 10§ naturvårdslagen om vad allmänheten har att iakttaga inom reservatet

Utöver föreskrifter och förbud i andra lagar och författningar skall förbud gälla att

1. förstöra eller skada fast naturföremål eller ytbildning,
2. skada levande eller döda träd och buskar och att skada vegetationen i övrigt genom att gräva upp örter, gräs, mossor eller lavar,
3. anbringa tavla, plakat, affisch, inskrift eller annan störande anordning,
4. göra upp eld,
5. inom området köra med motorfordon (även snöskoter) annat än på för motorfordon särskilt anlagda vägar.

D. Bestämmelser jämlikt 8§ naturvårdskungörelsen om
vård och förvaltning

a) Syftet med vården och förvaltningen

Reservatet skall vårdas så att nuvarande naturmiljö i möjligaste mån bibehålles.

b) Skötselplan

Reservatet skall skötas enligt anvisningar i skötselplan. Förslag till sådan plan upprättas genom skogsvårdsstyrelsens försorg i samråd med förvaltaren och underställs länsstyrelsen för fastställelse.

c) Reservatet skall utmärkas i enlighet med av statens naturvårdsverk utfärdade anvisningar.

d) Förvaltare

Länsstyrelsen avser att senare meddela beslut i förvaltningsfrågan. Skogsvårdsstyrelsen skall dock tills vidare svara för vården och tillsynen av området.

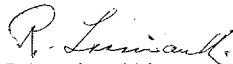
e) Samråd

Samråd skall vid förvaltningen fortlöpande äga rum med berörda myndigheter och skötselråd.


Besvär över detta beslut kan anföras genom skrivelse till regeringen. Skrivelsen skall tillställas Jordbruksdepartementet, Fack, 103 20 STOCKHOLM, och skall ha kommit in dit inom tre veckor från den dag klaganden har fått del av beslutet.

Klaganden bör i besvärsskrivelsen tydligt ange länsstyrelsens beslut eller foga beslutet till skrivelsen. Vidare bör klaganden meddela sin fullständiga adress.

Vid den slutliga handläggningen av detta ärende, i vilket länsstyrelsens styrelse fattat beslut, har förutom föredragande byrådirektören Carl Sundt även länsrådet Lars Backlund, förste länsassessorn K-E Hansén, länsarkitekten Per Werner och överlantmätaren Bengt Brändström deltagit. I styrelsens beslut deltog landshövdingen, ledamöterna Wigert Karlsson, Birger Simu, Torsten Göransson, Filip Johansson, Hannes Karsikko, Göte Lindström och Beda Nilsson samt suppleanterna Rudolf Nordsvahn och Bengt Söderholm.




R Lassinantti



Carl Sundt

Fotostatkopians riktighet bestyrkes

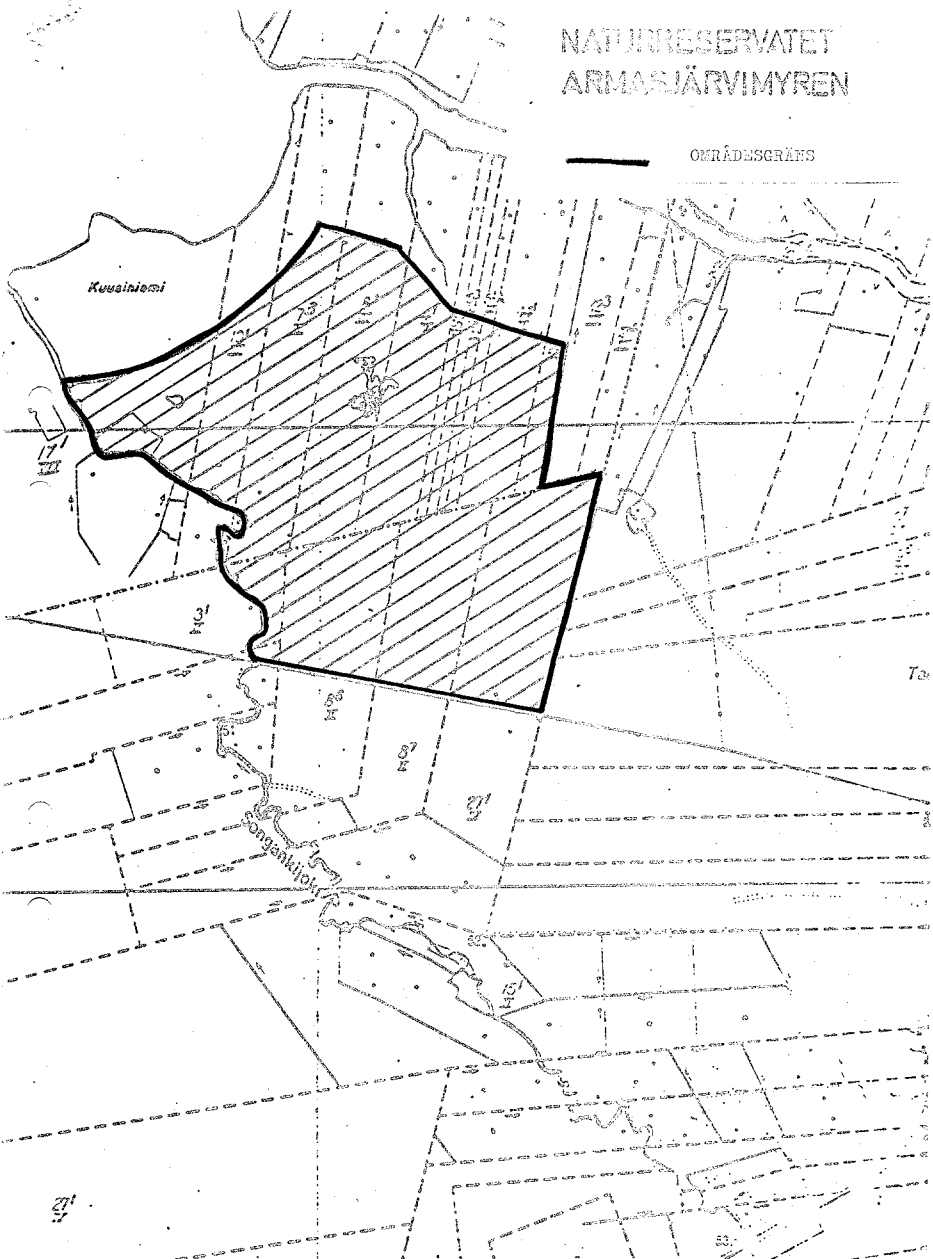




79
78
76
7375
49
50

NATURRESERVATET ARMASJÄRVIMYREN

OMRÅDESGRÄNS



SKALA 1:10 000