



BESLUT 231-1819-99  
82-215

2000-11-07

Delgivningskvitto  
Naturvårdsverket  
106 48 Stockholm

**BESLUT FÖR DET BEFINTLIGA NATURRESERVATET NORR-  
FÄLLSVIKEN I KRAMFORS KOMMUN VÄSTERNORRLANDS LÄN.**

**UPPGIFTER OM NATURRESERVATET**

Reservatets benämning	Norrfällsvikens naturreservat
Objektnummer	2202006
Kommun	Kramfors
Socken	Nordingrå
Fastighet	Mjällom 8:30
Markägare	Kramfors kommun
Lägesbeskrivning	60 km nordöst Kramfors
Topografisk karta	18 I NO
Ekonomisk karta	18 I NO 7h
Geokod	18I7h1d8I
Gräns	Reservatets gräns är markerad med heldragen linje på karta, se bilaga 2
Area	165 ha
Därav landareal	165 ha
Naturtyper	Barrskog 8 ha, Myr 2 ha Strand, bergimpediment och Klapperstensfält 155 ha
Naturgeografisk region	30 a
Naturvårdsförvaltare	Länsstyrelsen
Fastighetsförvaltare	Kramfors kommun

## BESKRIVNING AV RESERVATET

Norrfällsviken är beläget längst ut på Mjällomshalvön i Nordingrå socken i kärnan av Höga kusten. Terrängen är förhållandevis flack jämfört med omgivande kuststräcka, Skvalpudden skiljer sig från detta med sin branta profil som yttersta udde mot havet. Området utgör en i havet utskjutande udde med åtta välutbildade klapperstensfält, varav fyra når vattnet och fortsätter att bildas genom landhöjningens och vågornas inverkan. Reservatet låg helt under havsytan för 5000 år sedan. Exponeringen mot sydost medför föga skydd mot havets svallning. Resultatet av havets påverkan finns synligt som vidsträckta hållmarker och stora klapperstensfält. Bådamalen, ett av länets mäktigaste klapperstensfält, breder ut sig närmast Skvalpudden. Det är vackert terrasserat med väl markanta strandvallar och dessutom helt orört. Berggrunden utgörs av nordingrågranit av rapakivityp. Den karga naturen är ett kännetecken för området och lavar och krumma tallar är i stor utsträckning växtligheten som intagit marken. Granskog växer i bördigare svackor i norr där finare material ligger kvar. Inom reservatet finns två fuktigare myrstråk, i den ena konstaterades år 1999 förekomst av den skyddsvärda mindre vattensalamandern (vattenödla). Arter som är typiska är den vanliga till färgen gula, Karlslaven, *Rhizocarpum Geographium*. I strandzonen finns den ovanliga växten strandtrav som är speciell för Höga kusten. Korp, mesar och vitfågel ses regelbundet liksom ejder. Älg uppehåller sig gärna kring myrstråken. Vid udden Ytternäsan ligger två gränsbestämda fornlämningsområden.

## KÄLLOR

- Göthe, L, Lindström B.M., 1976. Slitageundersökning i samband med SSU-lägret 1976 i Norrfällsvikens naturreservat. Länsstyrelsen Västernorrland. Härnösand
- Sjöberg, Rabbe. 1990. Measurement and calibration of weathering processes and lichenometric investigations on a wave washed moraine, Bådamalen, on the upper Norrland coast Sweden. Umeå Universitet. Umeå
- Guvå, Lars. 1971. Naturvårdsinventering i Västernorrlands län. Länsstyrelsen. Härnösand
- Hildingsson, Hans-Jöran. 1976. Skogsbruk och friluftsliv på Höga kusten. Avdelningen för landskapsvård. Skogshögsskolan nr 3. Stockholm
- Fornlämningsregistret. RAÄ

## ÄRENDETS BEREDNING

Området blev förklarat naturreservat den 10 februari 1969 av länsstyrelsen. Beslutet om naturreservat tillkom främst för att skydda klapperstensfälten mot exploatering av sten till stenkross. Bitar av andra klapperstensfält i trakten är påverkade och förstörda av denna typ av verksamhet.

Myndigheterna var vid denna tid även bekymrade över intresset att bebygga stränderna och att campingverksamheten skulle slita hårt på den känsliga naturen. Nordingrå kommun, senare Kramfors kommun, förvärvade med bistånd från Naturvårdsverket fastigheten för att kunna erbjuda en ordnad utveckling av friluftslivet samt skydda den känsliga naturmiljön. Kramfors kommun har varit naturvårdsförvaltare och regelbundna samråd har förekommit angående områdets förvaltning. Vid reservatsbeslutet särskiljde man två delar: en A-del närmast yttersta udden samt en B-del innehållande Norrfällsvikens camping. A-delen har varit skyddad för all slags exploatering medan B-delen har haft ett betydligt grundare skydd med föreskrifter som att endast 20 % av arealen fick användas för bebyggelse och fritidsanläggningar.

- " Det är förbjudet beträffande område B å till ärendet hörande karta, vilket avses kunna utnyttjas för bebyggelse och andra anläggningar för det rörliga friluftslivets behov att bedriva täkt i någon form.  
att vidtaga skogliga åtgärder, som avverkning, röjning, dikning, gödsling, sådd eller plantering utan skogsvårdsstyrelsens tillstånd.  
Inom sistnämnda område får byggnader och friluftsanläggningar uppföras intill högst en femtedel av områdets totala areal. Bebyggelse skall ske enligt blivande byggnadsplan. "

Naturvårdsverket tog i slutet 1980-talet initiativ till en översyn av enskilda naturreservatets framtida status. En följd av denna inventering var att länsstyrelsen föreslog ett upphävande av reservatsbeslut för B-delen i Norrfällsvikens naturreservat. B-delen är mycket kraftigt exploaterad sedan reservatet bildades vilket innebär att skyddsmotivet är förlegat. Campingen såldes av kommunen 1999-07-01 till Norrfällsvikens Turist HB som sedan har byggt ytterligare 25 stugor. För del av campingen inom B-området finns numera kommunal detaljplan. Inom B-området ligger även en dansbana och fällningsdammar för vattenrening. Länsstyrelsen föreslår en avveckling av större delen av B-området samt ett nytt beslut för kvarvarande del av naturreservatet. Motiv för upphävande av reservatsbestämmelserna inom delar av B-området är att dessa saknar funktion sedan campingområdet regleras i den kommunala detaljplanen. För resterande delar av B-området förstärks skyddet och syftet utvidgas att omfatta bevarande av värdefull naturmiljö utöver att tillgodose behovet av område för friluftslivet. Gränsen för det nya reservatet från väster vid fiskehamnen har samma sträckning som för den tidigare delningen mellan A och B-området. Gränsen löper ner till Häggemyren där den viker av norrut efter myrkanten upp till en elledning som löper parallellt med havsstranden på omkring 80-100 meters avstånd ifrån stranden. Fällningsdammarna hamnar strax utanför reservatet. Norr om fällningsdammarna skall gränsen ansluta till skogsbrynet mot havet. 200 meters strandskydd gäller inom reservatet. Området är klassat som riksintresse för natur- och kulturmiljövården samt för friluftslivet enligt 3 kap 6 § Miljöbalken. Inga motstående intressen finns redovisade i kommunens översiktsplan. Området finns redovisat som naturvårdsobjekt 82085 i länsstyrelsen naturvårdsregister.

## REMISSBEHANDLING

### Naturvårdsverket

Kortfattat ställer sig verket sig bakom länsstyrelsen förslag utan kommentarer.

### Kramfors kommun

I stort sett är markägaren positiv till förslaget. Kommunstyrelsen poängterar att vägskyltningen är angelägen att ordna för att avlasta fiskehamnen från trafik. Man anser att campingarrendatorn bör få på sig år 1999 att avstäda husvagnscampingen vid Hägget.

### SGU

Myndigheten svarar positivt i en skrivelse och har redaktionella synpunkter.

### Norrfällsvikens fiskhamnförening

Är positiva till reservatsförslaget i stort men vill inte ha någon bom över vägen till Hägget. Har även synpunkter på själva skötselplanen och dess innehåll.

### Mjälloms skatteägande bönders samfällighetsförening

Är mycket negativa till en bom över vägen till Hägget.

### Skogsvårdsstyrelsen

I stort sett positiv, har små detaljsynpunkter på texten.

Campingägaren har i stort tyckt förslaget vara bra, han har visserligen ansett det orättvist att han måste städa undan sin camping då en del av bybefolkningen (5-6 st) får ha sina båtar nere vid Hägget.

Samhällsbyggnadsenhetens kommentarer: Bommen utplaceras som en markering men den hålls oläst, tydlig skyltning informerar att det är absolut förbjudet att avvika från vägen. Arrendatorn får på sig 2001 att avstäda den olagliga campingen. I övrigt kan de olika synpunkterna avvägas i den löpande skötselplaneringen.

## GRUND FÖR BESLUT

De mäktiga klapperstensfälten och den karga kustnaturen är ett fint representativt och lättillgängligt exempel på naturen i Höga Kusten. De geologiska bildningarna ger en god bild över den sista nedisningens verkan, landhöjningen och sist men inte minst havets påverkan.

Det känsliga området är relativt orört och därför viktigt att skydda. Området är viktigt för att tillgodose friluftslivets behov. Länsstyrelsen bedömer att naturreservatet är förenligt med hushållningsbestämmelserna i Miljöbalken.

## LÄNSSTYRELSENS BESLUT

Med stöd av 7 kapitlet 7 § miljöbalken upphäver länsstyrelsen naturreservatet Norrfällsviken (dnr: III 11-10-68) med dess föreskrifter för område markerat på bilagd karta, bilaga 1.

Det krävs synnerliga skäl för att upphäva naturreservat och bestämmelser gällande naturreservat. Länsstyrelsen och remissinstanserna anser att synnerliga skäl föreligger vad gäller den aktuella delen, se ovan under rubriken ärendets beredning.

För att trygga ändamålet med naturreservatet fastställer länsstyrelsen i enlighet med miljöbalkens 7 kap, 5 och 6 §§ samt 3 § förordningen om områdesskydd enligt miljöbalken (1998:1252), att nedan angivna nya föreskrifter samt vård- och förvaltningsbestämmelser skall gälla beträffande kvarvarande del av naturreservatet se bilaga 2.

## ÄNDAMÅLET MED NATURRESERVATET

Ändamålet med reservatet är att bevara den orörda värdefulla kustnaturen med några av länets mest välutvecklade klapperstensfält.

Ändamålet är även att - inom ramen för detta mål - ge möjlighet till naturupplevelse för den besökande allmänheten.

## RESERVATSFÖRESKRIFTER

A. Föreskrifter enligt 7 kap 5 § miljöbalken om inskränkningar i rätten att använda mark-och vattenområden inom reservatet

Utöver vad som för övrigt gäller är det förbjudet att

1. uppföra byggnad eller annan anläggning
2. borra, spränga, schakta, gräva eller bedriva täkt i någon form
3. utföra utfyllnad eller anordna upplag
4. dika eller dämna
5. dra fram permanent mark- eller luftledning, stängsel eller hägnad
6. anlägga väg, led eller spång
7. avverka eller utföra annan skogsvårdsåtgärd
8. ta bort eller upparbeta döda träd eller vindfällen
9. sprida kemiska eller biologiska bekämpningsmedel, kalk eller gödselmedel
10. inplantera för trakten främmande växt- eller djurart.
11. medföra ej kopplad hund annat än i samband med jakt
12. framföra motordrivet fordon annat än i samband med uttransport av skjutna älgar, varvid särskilda anvisningar ska följas, se skötselplan.
13. upplåta mark för militär övningsverksamhet eller idrottstävling utan tillstånd från länsstyrelsen

Föreskrifterna utgör inte hinder (för normalt underhåll av befintlig väg/skogsbilväg och) för de åtgärder som behövs för att tillgodose ändamålet med reservatet och som närmare anges i bifogade skötselplan (bilaga 3).

**B. Föreskrifter enligt 7 kap 6 § miljöbalken angående markägares eller annan sakägares skyldighet att tåla visst intrång**

Markägare och innehavare av särskild rätt till marken förpliktigas tåla att följande åtgärder vidtas för att tillgodose ändamålet med reservatet

1. upphuggning och markering av reservatsgränsen
2. uppsättning av informationstavlor
3. anläggning och underhåll av stigar
4. uppförande av rastplatser
5. fri infart dagtid för reservatsbesökarna genom campingområdet till parkering vid reningsverket.

**C. Föreskrifter enligt 7 kap 30 § miljöbalken om vad allmänheten har att iaktta inom reservatet. Dessa föreskrifter träder i kraft 2000-11-07.**

Utöver vad som för övrigt gäller är det förbjudet att

1. bryta kvistar, fälla eller på annat sätt skada levande eller döda, stående eller omkullfallna träd och buskar.
2. plocka eller gräva upp växtdelar eller på annat sätt skada vegetationen. Bär och matsvamp får dock plockas
3. tälta
4. göra upp eld annat än på anvisade platser
5. klättra i boträd, samla insekter eller på annat sätt medvetet störa eller skada
6. ~~störa~~ djurlivet
6. framföra motordrivet fordon
7. rida eller cykla i terrängen
8. skada mark och block
9. medföra ej kopplad hund
10. uppsätta skylt, göra inskrift eller dylikt
11. utföra vetenskapliga undersökningar utan länsstyrelsens tillstånd
12. förvara båtar utan länsstyrelsens tillstånd

**D. Föreskrifter enligt förordningen (1998:1252) om områdesskydd enligt miljöbalken mm rörande naturvårdsförvaltningen av reservatet.**

Länsstyrelsen fastställer bifogad skötselplan.

Länsstyrelsen ska vara naturvårdsförvaltare

Vid åtgärder i reservatet ska samråd ske med markägaren Kramfors kommun

## Bilagor

- 1 Beslutskarta för område där upphävande av naturreservat sker
- 2 Beslutskarta för område där naturreservat kvarstår
- 3 Skötselplan
- 4 Biotopkarta
- 5 Skötselplanekarta samt beskrivning


## HUR MAN ÖVERKLAGAR MM.

Den som vill klaga över detta beslut skall skriva till miljödepartementet, men skicka eller lämna skrivelsen till länsstyrelsen, postadress: Länsstyrelsen, Samhällsbyggnadsenheten, 871 86 HÄRNÖSAND.

Skrivelsen skall ha kommit in inom tre veckor från den dag Ni fick del av beslutet. I skrivelsen skall Ni ange vilket beslut som överklagas och den ändring som begärs. Skriv namn, adress, telefonnummer och ärendets diarienummer. Om ni önskar ytterligare upplysningar, ta kontakt med Per Sander telefon 0611-349219, fax 0611-349377.

Länsstyrelsen förordnar med stöd 16 § delgivningslagen (1970:428) att delgivning av detta beslut skall ske genom kungörelsedelgivning (annons i ortstidningen).

I handläggningen av detta ärende har deltagit landshövding Gerhard Larsson beslutande, enhetschef Leif Kåsthag, länsassessor Lars Nyberg, länsexpert Kjell Färnkvist, bitr. länsarkitekt Bosse Halvarsson, länsantikvarie Robert Olsson, avdelningsdirektör Åke Bengtsson, byrådirektör Per Sander den sistnämnde föredragande.

  
Gerhard Larsson  
Landshövding

  
Per Sander  
Byrådirektör

## Sändlista

Kramfors kommun, Plan-och miljökontoret, 872 80 Kramfors  
Kramfors kommun, Kommunstyrelsen, 872 80 Kramfors

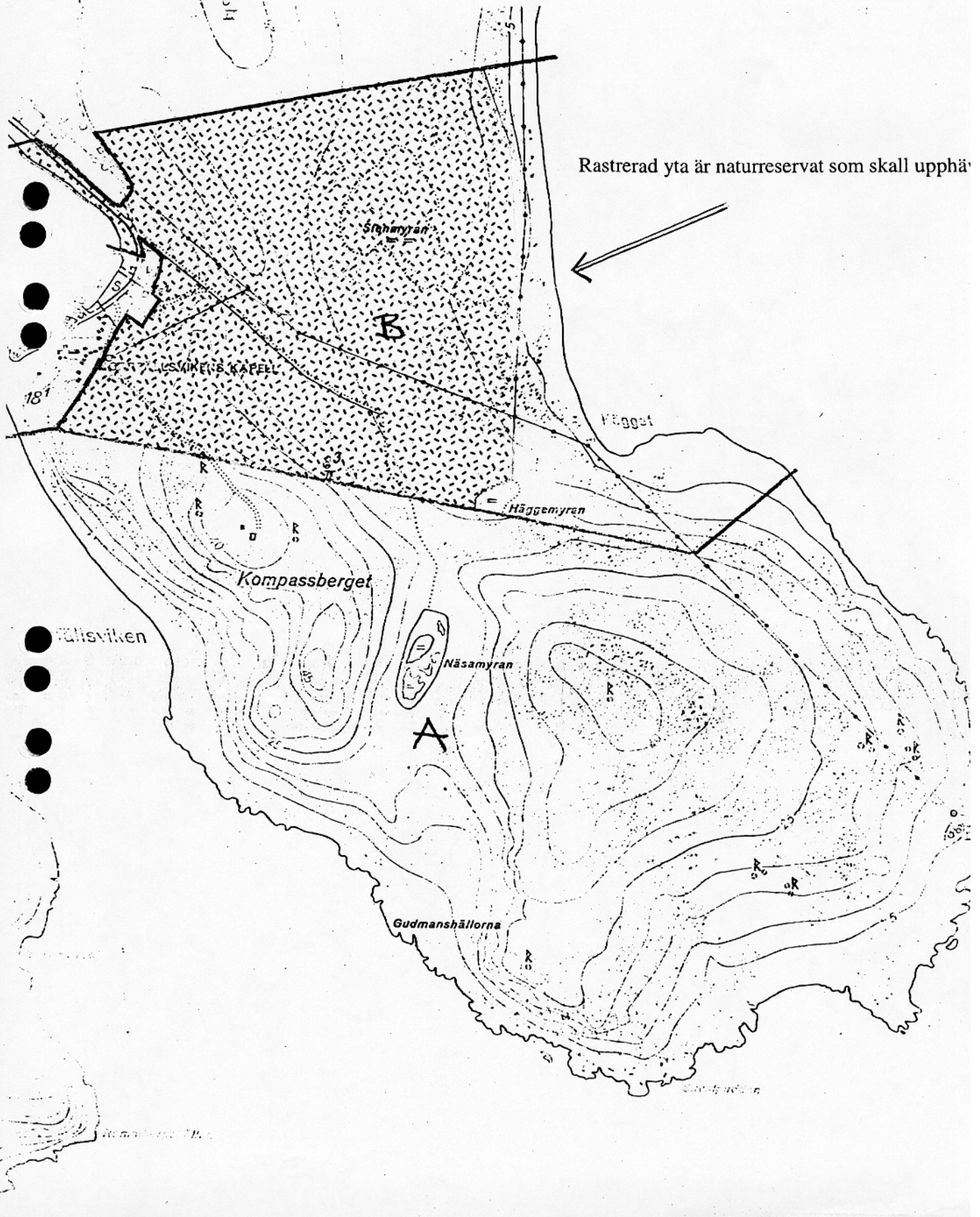
# Bilaga 1

## Beslutskarta för Norrfällsvikens naturreservat Del av befintligt reservat som skall upphävas.

Tillhör beslut med dnr: 231-1819-99

Skala 1:10 000

Rastrerad yta är naturreservat som skall upphä





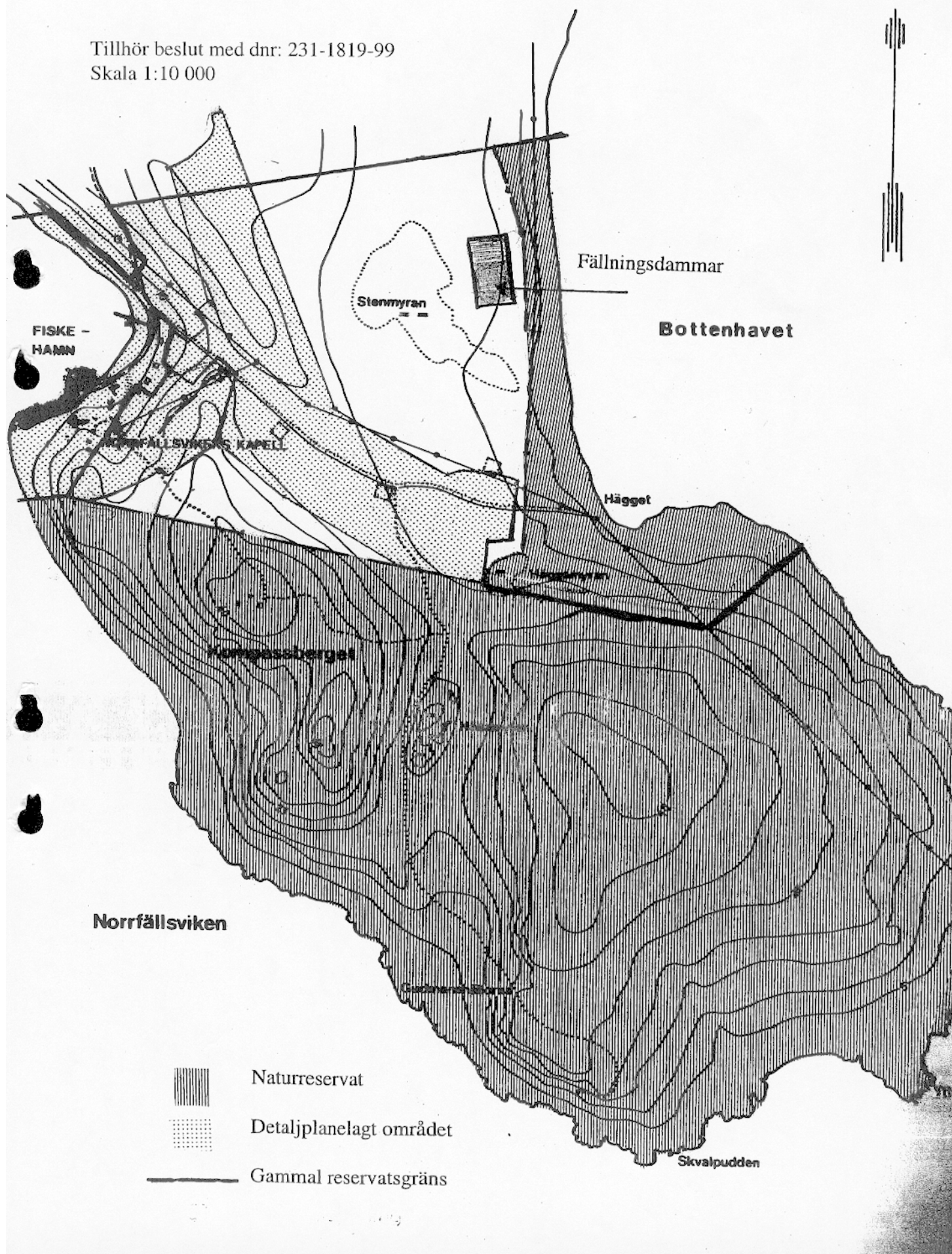
# Bilaga 2

## Beslutskarta för Norrfällsvikens naturreservat

### Kvarvarande naturreservat

Tillhör beslut med dnr: 231-1819-99

Skala 1:10 000



## Bilaga 3

### SKÖTSELPLAN FÖR NATURRESERVATET NORRFÄLLSVIKEN I KRAMFORS KOMMUN.

#### ALLMÄN BESKRIVNING

##### Naturförhållanden

Större delen av området är impediment, där skogen växer väldigt sakta, med lågvuxen tallskog. Hällmarkerna och klapperstensfälten håller en vegetation som domineras av ljung, renlav, mjölon och lingon. Skogstypen är enligt Arnborgs skogstyps-schema torr-skarp ris-lavtyp. Artantalet är lågt och variationen av biotoper är måttlig. Det finns få naturreservat av samma karaktär i länet. Det som mest liknar Norrfällsviken är Rotsidans naturreservat lite längre söderut efter kusten, som dock har en annan berggrund.

##### Kulturspår

I fornlämningsregistret finns sammanlagt 19 punkter angivna som fornlämningar inom naturreservatet. Varje punkt innehåller ofta flera olika slags lämningar. Det är mest fråga om gravrösen, stensättningar samt tomtningar (grunder från enklare bosättning). Det finns även modernare lämningar från föregående seklers fågelskytte.

##### Nuvarande markanvändning

Det finns ingen pågående markanvändning p g a beslutet om naturreservat och markens låga produktionsförmåga som hindrar all form av skogs- eller jordbruk.

##### Tillgänglighet

Området är lättillgängligt för allmänheten med markerade leder, spångar och vindskydd. Väg och parkering finns fram till reservatsgränsen på flera ställen. Vägen ner till Hägget och parkmark äger Kramfors kommun. Länsstyrelsens bedömning är att naturreservatet tillhör ett av de mer besökta i länet. Det är framförallt under en koncentrerad period (juni-augusti) som de flesta besökarna finner vägen ut till reservatet. En liten udde med tillhörande bukt kallad Hägget har många besökare året runt då det är en lättillgänglig plats för alla, även vintertid. En litteraturuppgift (Hildingsson) från 1976 gör gällande att campingen då hade omkring 15 000 gästnätter under sommaren. Hildingssons skriver utifrån egna observationer att besöksantalet ute vid Skvalpudden en fin dag i juli kunde vara ca 50 personer samtidigt. 1997 hade campingen 34 000 gästnätter. Nuvarande arrendator tror att nästan 100 000 människor besöker Norrfällsviken och dess omgivningar årligen. En gissning är att omkring 40 000 människor årligen besöker naturreservatet inkluderande Hägget.

### Slitage- och störningskänslighet

Området bedöms mycket känsligt för slitage och nya leder måste bitvis spångas för att inte lavtäcket skall försvinna samt för att underlätta framkomligheten över de runda stenarna. Slitaget är dock endast knutet till vandringsleden då det förmodligen är få människor som ger sig iväg utanför denna. Området hyser inga kända häckningar av störningskänsliga fåglar som kan ta skada av en ökad besöksfrekvens.

## **PLANDEL**

### **Disposition och skötsel av mark och vatten**

#### Övergripande mål

Naturreservatet skall vårdas för sina kvaliteter som karg och känslig kustnatur. Det är viktigt att åtgärder smälter in i omgivningen och att inga skador uppstår då man gör området tillgängligt för besökare. Området skall ge karaktär av orördhet och ge stillhet och ro för besökaren. Följande riktlinjer skall tillämpas vid skötseln av området.

#### Generella riktlinjer och åtgärder

##### **Skog**

Inga åtgärder förutom röjning av träd som ramlat över stigen eller utgör en säkerhetsrisk.

##### **Jakt**

Jakten är utarrenderad till Mjälloms jaktlag, Tomas Mellinder, Körning 2647, 870 30 Nordingrå. Enligt överenskommelse mellan markägaren och jaktlaget är det inte tillåtet med passjakt inom reservatet utan älg drivs fram ur reservatet med hund. Jakt skall alltid bedrivas i överensstämmelse med god jaktetik. Jakträttsinnehavaren har att noga följa gällande lagar och bestämmelser rörande jakt samt övriga för naturreservatet gällande föreskrifter.

##### **Fiske**

Havsfiske med handredskap är tillåtet för alla besökare utan att lösa fiskekort enligt svensk lagstiftning.

### **Anordningar för rekreation och friluftsliv**

#### Övergripande mål

Övergripande mål för friluftslivet är att området skall nyttjas inom dess naturgivna förutsättningar. Detta reservat skall ha hög ambition vad gäller service och tillgänglighet för besökarna. Det är viktigt med tydlig vägvisning och lättförståelig information eftersom många av besökarna kan antas vara mindre vana vid vistelse i naturen. Med ökad information om naturreservatet kan besöksfrekvensen komma att öka något, vilket dock inte bedöms hota naturvärdena inom reservatet.

## Riktlinjer och åtgärder

### Vägvisning

Vid infarten till campingen skall en skylt placeras med hänvisning ut till reservatet genom campinginfarten. Hänvisning av besökare skall även ske till parkering vid infarten.

### Parkeringsplats

Parkeringsskylt sätts upp vid reningsverket halvvägs till Hägget. Befintlig parkeringsplats vid kapellet behöver ingen åtgärd.

### Vägbom

En kraftig vägbom av grindmodell sätts upp över vägen mot Hägget där reservatsgränsen korsar. Låsning av bom kan komma att ske om missförhållanden kopplat till motortrafik uppstår. Nycklar får då kvitteras ut av campinginnehavare, båtägare och andra berörda. Ett kraftigt halvmeter högt staket skall på sikt uppföras i anslutning till vägbommen för att hindra okynneskörning med bil.

### Bastu vid Hägget

Upplåtes till allmänheten mot viss avgift. Nyttjanderättsavtal mellan Kramfors kommun och arrendator tecknas. Kommunen är ansvarig för renhållning av markbiten i anslutning till bastun, kommunen har i ett arrendeavtal med Norrfällsvikens Turist HB avtalat om skötseln av ett 50 kvadratmeter stort område omkring bastun.

### Stugan på Kompassberget är privatägd

Stugan är utan vatten och el, den står dessutom på ofri grund och används i liten omfattning. Målsättningen för framtiden är att den skall kunna användas av allmänheten för skiftande ändamål till en ringa avgift. Vid ägarskifte skall nyttjanderättsavtal tecknas med markägaren. Om stugan förfaller skall den rivas.

### Hägget

Iordningställd husvagnscamping återställs av den som ordnat med anläggningen. Området avstädas från elektrisk apparatur, stockar plockas bort och matjord hyvlas av och transporteras ut från reservatet. Avstädning skall vara utförd senast 30 november 2001. En plan för eldplatser och terränganpassade vindskydd m m upprättas av länsstyrelsen och Kramfors kommun i samverkan.

### Stig

Ny led har märkts upp från Skvalpudden in till Hägget. Denna går mer rakt på och tangerar klapperstensfälten så att fin utsikt över dessa erhålls. Leden måste märkas upp med blå färgmarkering på träden enligt anvisning i länsstyrelsens kvalitetsanvisningar för skötsel av naturreservat. En vandringsled mellan Norrfällsvikens naturreservat förbi Norrfällsvikens konferens och vidare till Storsand och Villmyran bör märkas ut och avtalas med berörda markägare. Stigar, skyltställ, anläggningar och vägvisare, se karta.

Handikappstig anläggs från Hägget och ca 100 meter upp på klapperstensfältet för att erhålla utsikt mot havet ut över klapperstensfältet. En rullstolsanpassad stig anläggs mellan parkeringen vid reningsverket och eldplatsen vid Näsamyran.

Den nya leden bör spångas ganska långa sträckor med både "bryggspång" (ribbor) och "långspång" (längsgående plankor). Att lägga till stenar för att åstadkomma passager är en lämplig åtgärd på de små klapperfälten närmast Hægget.

#### Rastplatser

Eldning är tillåten vid eldplatserna vid Hægget, Näsamyrans och i det nybyggda vindskyddet strax norr om Gudmanshällorna. Ute vid Skvalpudden fanns sedan 1975 fram till år 2000 ett mycket populärt vindskydd som brann ner. Nytt vindskydd uppförs vintern 2001. Ved till grillplatserna hämtas av den som behöver ved vid campingens infart.

#### Information

Det finns behov av en ny orienteringskarta som täcker den yttersta delen av Mjällomshalvön. Den tidigare kartan från 1988 är delvis inaktuell p g a golfbanans tillkomst samt led- och gränsförändringar. Att knyta ihop reservaten vid Norrfällsviken, Storsand och Villmyran med en på kartan utmärkt vandringsled skulle vara värdefullt för besökarna. Ny skylt om reservatet och dess klapperstensfält och fornlämningar bör produceras inom ett år efter beslut.

#### Renhållning

Inga sopbehållare skall finnas ute i naturreservatet, möjligen vid parkeringsplatsen. Samråd mellan kommun, entreprenör och naturvårdsförvaltare skall föregå beslut om att sopbehållare skall tillhandahållas vid parkeringen halvägs till Hægget.

#### Toalett

Toaletten vid Skvalpudden byggdes om till en toalett med urinseparering och kompostering under vårvintern 2000. Handikapptoalett med tank byggs vid Hægget år 2002 om medel finns tillgängliga.

#### Tillsyn

En gång i månaden genomförs ett tillsynsbesök under perioden maj-oktober. Under juli månad behövs tillsyn oftare.

**Utmärkning**

Sker enligt Naturvårdsverkets anvisningar och svensk standard.

Lantmäteriet utför utmärkning av reservatsgräns i samarbete med tillsynspersonalen

**Finansiering av naturvårdsförvaltningen**Allmänt

Naturvårdsförvaltaren utser tillsynsman som svarar för den praktiska skötseln.

Finansieringen sker genom Naturvårdsverkets anslag för skötsel av naturskyddade områden.

Engångsåtgärder

Uppmärkning ny gräns 2 dagsverken

Bom över vägen vid Hägget 2 dagsverken

Stockstaket vid dansbanan för att hindra biltrafik. 20 dagsverken

Nya hänvisningsskyltar samt nya informationstavlor med skyltar 6 dagsverken

Ny led med spångar 30 dagsverken

Handikappstig från Hägget till klapperstensfältet 15 dagsverken

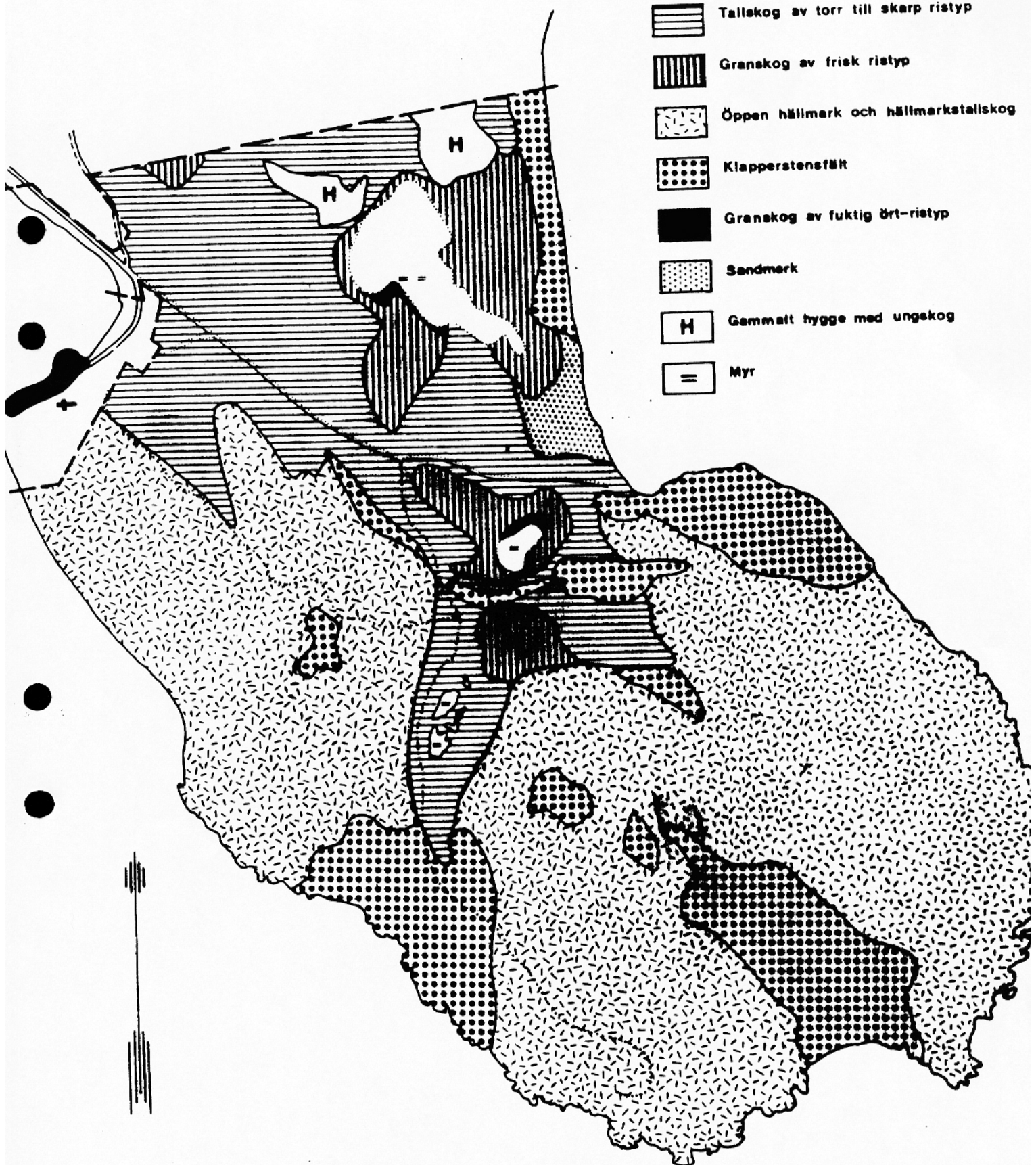
Anläggning vid Hägget för allmänhetens, enligt särskild plan.

Tillsyn och åtgärder

Tillsynen omfattar, underhåll av spångar och stigar, förse toaletter med toapapper samt hålla rent vid Skvalpudden och Hägget. Årligen 10 dagsverken

# BIOTOPER

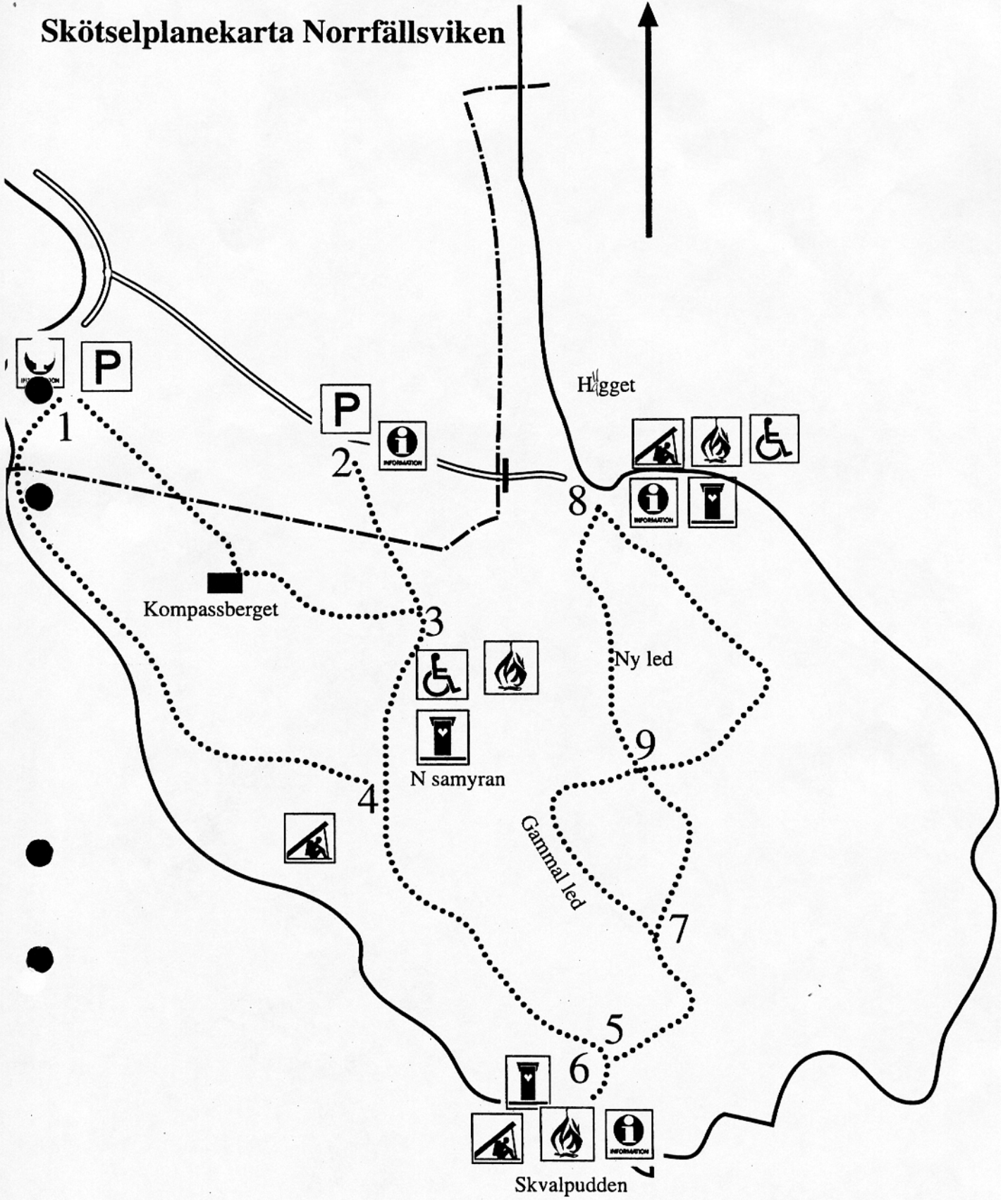
## Bilaga 4



# Bilaga 5

## Skötselplanekarta Norrfällsviken

N





## **Bilaga 5**

### **Beskrivning till skötselplanekarta för Norrfällsviken**

Anläggningar, vägvisning och informationspunkter

1. Skvalpudden 2,5 dubbelsidig  
Kompassberget 0,5 dubbelsidig  
Eldplats 0,9 dubbelsidig  
Tavellställ

2. Skvalpudden 1,5 dubbelsidig  
Eldplats 0,4 dubbelsidig  
Tavellställ  
Parkerings skylt

3. Skvalpudden 1,1 enkelsidig  
Eldplats enkelsidig  
Kompassberget 0,4 dubbelsidig  
Toalett

4. 0,2 Eldplats Skvalpudden 0,9  
Fiskeläge 1,4 dubbelsidig

5.  
2,3 Camping Hägget 1,5  
Stuga 0,1 dubbelsidig  
Toa 0,1 dubbelsidig

6. Toa enkelsidig skylt

7. Hägget ny led 0,8 dubbelsidig  
Information om klapperstensfält och landhöjning

8. Skvalpudden 1,5 dubbelsidig  
Tavellställ  
Information om landhöjning  
Toalett  
Handikappstig

9. Vägvisare -"Ny led Hägget" "Ny led Skvalpudden"

# FOTOKOPIA

LÄNSSTYRELSEN  
Västernorrlands län  
Landskansliet  
Härnösand

Utskrift

BESLUT

7 (2)

10.2.1969

HR11-10-68

Kramfors stad  
872 00 KRAMFORS

VÄSTERNORRLANDS LÄN  
Ink. d. 12 FEB 1969  
LANDSKANSLIET

## Bildande av naturreservat (Norrfällsvikens naturreservat)

Med stöd av 7 § naturvårdslagen beslutar länsstyrelsen - på föranslag av Kramfors stad och efter hörande av statens naturvårdsverk - att fastigheten Mjällom 8:30 (avstyckad från Mjällom 8:3) i Nordingrå kommun på grund av dess särregna naturförhållanden och väsentliga betydelse för allmänhetens friluftsliv skall utgöra naturreservat. Fastigheten, som omfattar 225 ha, utgör den yttersta spetsen av Mjällomshalvön. Inom reservatet finns flera klapperstensfält bland annat de s k Bäda- och Skepparbrattsmarlarna.

För reservatet fastställer länsstyrelsen med stöd av 8 och 10 §§ samma lag följande föreskrifter:

### Reservatföreskrifter gällande förfogandet över fastigheten.

Det är förbjudet beträffande område A å till ärendet hörande karta

- att spränga, schakta, gräva eller bedriva täkt i någon form,
- att anordna upplag eller utföra fyllning av något slag,
- att vidtaga skogliga åtgärder, som avverkning, röjning, dikning, gödsling, sådd eller plantering utan skogsvårdsstyrelsens tillstånd,
- att uppföra byggnad,
- att framdraga mark eller luftledning utan länsstyrelsens tillstånd,
- att anlägga väg utan länsstyrelsens tillstånd.

Det är förbjudet beträffande område B å till ärendet hörande karta, vilket avses kunna utnyttjas för bebyggelse och andra anläggningar för det rörliga friluftslivets behov

- att bedriva täkt i någon form,
- att vidtaga skogliga åtgärder, som avverkning, röjning, dikning, gödsling, sådd eller plantering utan skogsvårdsstyrelsens tillstånd.

Inom sistnämnda område får byggnader och fritidsanläggningar uppföras intill högst en femtedel av områdets totala areal. Bebyggelse skall ske enligt blivande byggnadsplan.

### Reservatföreskrifter gällande allmänheten.

Det är förbjudet

- att framföra eller uppställa motorfordon annat än på väg och därför särskilt iordningställd mark,

Byrådirektör Herén

10.2.1969

IIIR11-10-68

- att tälta eller uppställa husvagn annat än på härför iordningställda platser,
- att förstöra fast naturföremål eller ytbildning exempelvis genom att avsiktligt rubba stenar inom klapperstensfält.

I övrigt erinras om de förbud, som allmänt gäller, varvid här kan nämnas förbud mot att skräpa ned i naturen med plåt, glas, plast, papper, avfall eller annat, så att därav kan uppkomma oönskad eller skada för annan, att olovligen av växande träd taga ris, gren, näver, bark, löv m m, att olovligen jaga eller fånga vilda djur samt skada eller taga ägg, ungar eller bon.

Vård- och förvaltningsbestämmelser.

1. Reservatet skall vårdas för att dels tjäna som rekreationsområde med beaktande av att detsamma skall bibehålla sitt nuvarande utseende och karaktär (område A) dels skapa en ändamålsenlig miljö för turism och friluftsliv (område B).
2. Reservatet skall förvaltas av Kramfors stad i samråd med skogsvårdsstyrelsen.
3. Reservatet skall benämnas Norrfällsvikens naturreservat och utmärkas av förvaltaren i enlighet med av statens naturvårdsverk utfärdade anvisningar.

Talan mot detta beslut föres genom besvär hos Konungen. Besvären skall ha inkommit till jordbruksdepartementet inom tre veckor från den dag klaganden erhöll del av beslutet. För menighet är besvärstiden fem veckor.

Hjalmar Nilsson

Jon Axel Bränholm

Bestyrkes på tjänstens vägnar

*Ard Wiklund*

