

Enligt sändlista

BILDANDE AV
Felåsens naturreservat

Objektnummer	2023049
Län	Västernorrland
Kommun	Ånge
Socken	Haverö
Fastighet	Snöberg 1:51
Markägare	Staten genom Naturvårdsverket.
Förvaltare	Länsstyrelsen
Lägesbeskrivning	Cirka 23 kilometer väster om Ånge centrum.
Mittpunkt	x: 1468827 y: 6934457 (Rikets nät)
Areal [hektar]	113,9
Prod skogsmark [ha]	104,5
Naturtyper [ha]	Tallskog 84,6
	Barrblandskog 19,9
	Impediment 7,2
	Myr 2,2

LÄNSSTYRELSENS BESLUT

Med stöd av 7 kap 4 § miljöbalken (1998:808) förklarar länsstyrelsen det område som utmärkts på bifogad karta, bilaga 1, som naturreservat.

För att trygga ändamålet med naturreservatet förordnar länsstyrelsen i enlighet med 7 kap, 5, 6 och 30 §§ miljöbalken samt 3 och 22 §§ förordningen om områdesskydd enligt miljöbalken mm (1998:1252), att de föreskrifter samt skötsel- och förvaltningsbestämmelser som framgår av detta beslut skall gälla beträffande naturreservatet.

Föreskrifterna enligt 7 kap 30 § miljöbalken gäller från den 23 november 2010 även om de överklagas.

I enlighet med 2 § förordning om områdesskydd enligt miljöbalken mm, ansvarar länsstyrelsen för förvaltningen av reservatet.

Med stöd av 3 § förordning om områdesskydd enligt miljöbalken mm beslutar länsstyrelsen att fastställa bifogad skötselplan.

SYFTE

Området skyddas i syfte att bevara biologisk mångfald och en värdefull naturmiljö, närmare bestämt en brandpräglad naturskogsmiljö med en hel del av de strukturer, såsom torrakor och äldre träd, som är kännetecknande för ett naturligt brandpräglat skogsekosystem. För att upprätthålla den brandpräglade beståndsstrukturen är det önskvärt att det på sikt åter brinner i området.

RESERVATSFÖRESKRIFTER

A. Föreskrifter enligt 7 kap 5 § miljöbalken om inskränkningar i rätten att använda mark- och vattenområden.

Utöver vad som för övrigt gäller är det förbjudet att:

- 1 uppföra byggnad eller annan anläggning.
- 2 bedriva täkt, anordna upplag, borra, spränga, schakta, gräva, utfylla, tippa eller på annat sätt skada mark och block.
- 3 dika, dikesrensa eller dämna.
- 4 anlägga väg, stig eller spång.
- 5 anlägga luft- eller markledning, stängsel eller hägnad.
- 6 avverka, fälla eller skada växande eller döda träd, upparbeta vindfällan eller utföra annan skogsvårdsåtgärd.
- 7 sprida kemiska eller biologiska bekämpningsmedel, kalk eller gödselmedel.
- 8 inplantera djur, växter eller andra organismer.
- 9 framföra motordrivet fordon annat än i samband med uttransport av fälld älg eller björn varvid risk för skador på mark och vegetation ska minimeras.

B. Föreskrifter om förpliktelser för ägare och innehavare av särskild rätt att tåla intrång enligt 7 kap 6 § miljöbalken.

Markägare och innehavare av särskild rätt förpliktigas tåla att följande åtgärder vidtas för att tillgodose ändamålet med reservatet:

- 1 upphuggning och markering av reservatsgränsen.
- 2 uppsättning av informationstavlor.
- 3 kontrollerade bränningar i naturvårdande syfte
- 4 undersökningar av mark, vatten, vegetation och djurliv samt utmärkning av därtill hörande provytor.

C. Föreskrifter enligt 7 kap 30 § miljöbalken om rätten att färdas och vistas inom reservatet samt om ordningen i övrigt inom reservatet.

Utöver vad som för övrigt gäller är det förbjudet att:

- 1 fälla eller på annat sätt skada levande eller döda stående och omkullfallna träd och buskar.
- 2 insamla mossor, svampar eller lavar med undantag för plockning av matsvamp för husbehov.
- 3 genom grävning eller på annat sätt skada mark och block.
- 4 insamla eller föra bort ryggradslösa djur.
- 5 framföra motordrivet fordon.
- 6 sätta upp skylt, tavla eller affisch.
- 7 utföra vetenskapliga undersökningar som innebär markering av provytor eller annan åverkan inom reservatet utan länsstyrelsens tillstånd.
- 8 använda området för idrottsarrangemang utan länsstyrelsens tillstånd.

Föreskrifterna ska inte utgöra hinder för förvaltaren att utföra de åtgärder som anges ovan under B och som specificeras i skötselplanen.

Föreskrifterna under C gäller även fastighetsägare och innehavare av särskild rätt till fastighet när de inte nyttjar sin rätt att bruka fastigheten.

SKÅLEN FÖR BESLUT

Områdesbeskrivning

Naturreseptatet är beläget på berget Felåsens ost- och sydsluttningar, 280-420 meter över havet. Området är överlag blockrikt och skarpt småkuperat med höjdryggar och sluttningar, undantaget de södra delarna som är något mer lättillgängliga. Berggrunden utgörs av metagråvacka, en omvandlad bergart med sedimentärt ursprung, som huvudsakligen bildar magra jordar.

Tallnurskogen som dominerar naturreseptatet är tydligt brandpräglad med spår av flera bränder. I området finns allt från tätt stående stavatallskog till mer luckig och varierad överståndarskog och kraftfull barrblandskog med visst inslag av löv. Beståndsåldrarna är uppåt 150 år. Spår av mänsklig påverkan finns i form av dimensionsavverkningsstubbar. Det otillgängliga läget har dock inneburit att den mänskliga aktiviteten har varit låg. I nordostbranten samt i anslutning till några lokar i söder är skogen till stora delar urskogsartad med god förekomst av tallöverståndare och död ved.

Så vitt känt finns inga fornlämningar eller andra särskilda kulturspår inom reservatet. Området besöks i ringa omfattning av allmänheten.

Ärendets beredning

Felåsen inventerades och avgränsades vid en inventering av statens skogar som länsstyrelsen genomförde 2003 (regeringsuppdrag). Området redovisas i Naturvårdsverkets rapport 5342 Skyddsvärda statliga skogar och finns registrerat som ett naturvårdsobjekt (60335) vid länsstyrelsen.

Våren 2007 föreslog länsstyrelsen Felåsen som ett lämpligt reservatsobjekt och i december samma år köptes området av staten genom Naturvårdsverket.

Området är ej särskilt utpekad i översiktsplanen för Ånge kommun och några mer specificerade intressen finns inte redovisade för området. Vid tidpunkten för översiktsplanens upprättande, 2004, var områdets naturvärden troligen inte kända av kommunen.

Inför remissbehandlingen har information hämtats från digitalt underlagsmaterial från mineralrättsregistret. Därvid har inga motstående intressen eller andra försvårande omständigheter påträffats.

Yttranden har inkommit från Sveaskog, Skogsstyrelsen, Ånge kommun och Sveriges geologiska undersökning. Inga instanser har något att erinra mot bildandet av naturreservatet. Sveaskog föreslår att naturreservatsbeslutet även ska öppna upp för andra naturvårdande skötselformer, och inte som nu enbart för naturvårdsbränning.

Länsstyrelsens bedömning

Länsstyrelsen har inte ändrat några skrivningar med anledning av den vid remissförfarandet inkomna synpunkten från Sveaskog om att öppna upp för andra naturvårdande skötselmetoder utöver naturvårdsbränning. Länsstyrelsen bedömer att det är olämpligt att i reservatsbeslutet lämna öppet för opreciserade skötselmetoder som fortfarande är relativt oprövade och bristfälligt utvärderade över tid. Länsstyrelsen gör dessutom bedömningen att skötselbehovet inte är akut, det föreligger exempelvis ingen mer omfattande igenväxning av gran.

I denna del av länet finns förhållandevis många skyddsvärda skogsobjekt, av vilka många är danade av brand. Felåsen passar väl in bland dessa med sina skiktade brandpräglade tallbestånd, som helt har undkommit modernt skogsbruk. Områdets tydliga naturskogskaraktär med god förekomst av död tallved och tallöverståndare är oförenliga med skogsbruk och motiverar väl ett områdesskydd.

Genom naturreservatsbildning undanröjs exploateringshot och förutsättningarna för bevarande och utvecklande av den skogliga beståndsstrukturen, med därtill hörande arter, element och processer förbättras. Detta gäller även branden som störningsfaktor, vilket kan göra det möjligt för brandgynnade livsformer beroende av mer naturlig skogsdynamik, att överleva.

Områdets bevarandevärden bidrar signifikant till uppfyllandet av miljömålet "Levande skogar", delmål 1, och är ett bra exempel på den typ av områden som är prioriterade i länsstyrelsens och Skogsstyrelsens strategi för områdesskydd på skogsmark fastställd i

december 2005.

Länsstyrelsen bedömer att ett naturreservat i det aktuella området är förenligt med kommunens översiktsplan och med hushållningsbestämmelserna i 3 och 4 kap miljöbalken.

Länsstyrelsen finner vid en vägning mellan enskilda och allmänna intressen i enlighet med 7 kap. 25 § miljöbalken att det för att skydda och bevara ovanstående naturvärden finns skäl att besluta om att bilda ett naturreservat i området samt att förordna om föreskrifter för att skydda området samt att fastställa en skötselplan. För att uppnå det starka skydd som behövs för områdets naturvärden bör föreskrifterna bland annat omfatta förbud mot såväl exploateringsföretag som skogsbruk.

HUR MAN ÖVERKLAGAR

Den som vill klaga över detta beslut ska skriva till Regeringen, men skicka eller lämna skrivelsen till länsstyrelsen, postadress: Länsstyrelsen, Avdelningen för Miljö- och Natur, 871 86 HÄRNÖSAND.


Skrivelsen ska ha kommit in inom tre veckor från den dag klaganden fick del av beslutet. I skrivelsen ska anges vilket beslut som överklagas och den ändring som begärs. Skriv namn, adress, telefonnummer och ärendets nummer. Om ytterligare upplysningar önskas, kontakta Torbjörn Engberg telefon 0611-34 92 68, torbjorn.engberg@lansstyrelsen.se.

Beslutet ska kungöras i länets författningssamling, Post- och Inrikes Tidningar, samt i ortstidningarna Dagbladet och Sundsvalls Tidning. Den dag kungörelsen varit införd i ortstidning anses berörda ha fått del av beslutet.

I den slutliga handläggningen av detta ärende har även deltagit Peter Ekström, jurist, Magnus Agnemo, samhällsplanerare, Britt Marie Lindström chef sektionen för skydd och skötsel samt Anna Otmalm, chef Avdelningen för miljö och natur.



Bo Källstrand
landshövding



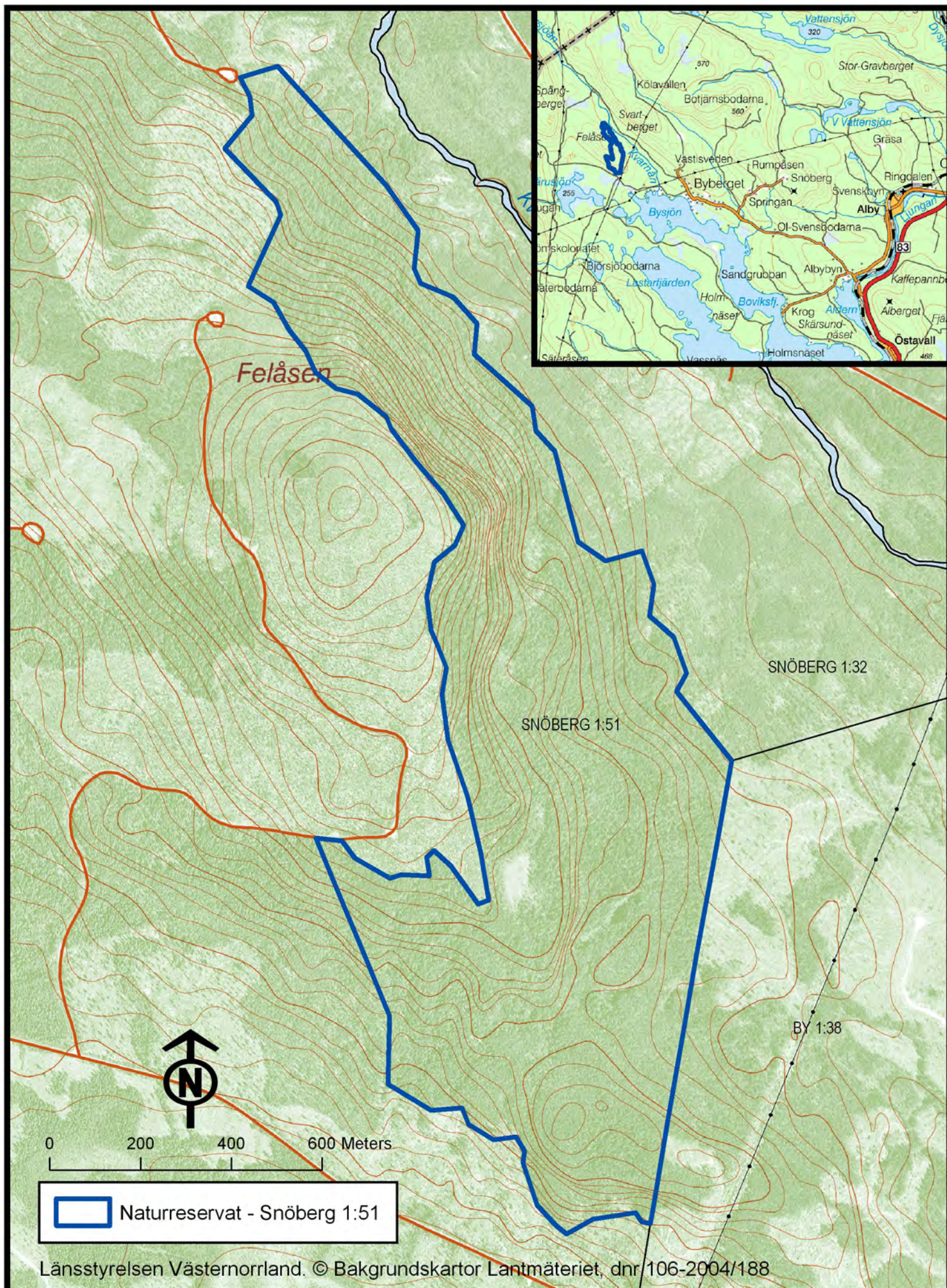
Torbjörn Engberg
naturvårdshandläggare

Bilagor

- 1 Beslutslista
- 2 Sändlista
- 3 Skötselplan

Felåsens naturreservat

Bilaga 1 - BESLUTSKARTA
2010-11-19 511-13950-07



Skötselplan för *Felåsens naturreservat*

Denna skötselplan används lämpligast tillsammans med det beslut som utgör grunden planen. I beslutet återfinns viktig information såsom beslutsmening, syfte, föreskrifter och en sammanfattande beskrivning av området.

Gränser

Reservatet ska märkas ut enligt svensk standard (SIS 03 15 22) genom målning på träd inom reservatet i gränsgatan och uppsättning av stolpar med reservatsbricka i gränsvinklar och där det är naturligt för besökare att korsa reservatsgränsen.

Brand

Om spontan brand uppkommer inom reservatet bör släckning inriktas mot naturliga avgränsningar och mot reservatets ytterkanter om räddningschefen anser att branden härmed slutligen kan bekämpas. All eventuell brandbekämpning ska ske med så skonsamma metoder som möjligt och med största hänsyn till mark, vegetation och vatten.

Servitut och samfälligheter

Till reservatsområdet hör rätt att använda befintlig utfartsväg över Snöberg 1:32.

Naturvårdsbränningar

I naturreservatsbeslutets syfte anges att "För att upprätthålla den brandpräglade beståndsstrukturen är det önskvärt att det på sikt åter får brinna i området." Följaktligen är det tillåtet med naturvårdsbränningar enligt reservatets föreskrifter. Vid tidpunkten för denna skötselplans upprättande gör dock länsstyrelsen bedömningen att en naturvårdsbränning skulle vara mycket svår att avgränsa och därigenom kostsam att genomföra. Förhoppningsvis kommer ökad erfarenhet och utvecklade metoder innebära att vi i en framtid kan bränna reservatet, men tillsvidare är naturvårdsbränning en lågt prioriterad åtgärd.

Jakt

Tidigare markägaren Sveaskog har tecknat två jakträttsupplåtelser för högvilt som omfattar naturreservatet. Dessa avtal fortsatte att vara gällande även efter statens köp av reservatsområdet och följande fastighetsreglering.

I norr hade jakten upplåtits till Lekmyrdalens Jaktlag. Detta avtal gällde till och med den 30/6 2010. Södra delen av naturreservatet ingår i By viltvårdsområde och här finns en upplåtelse

som gäller tills vidare.

Länsstyrelsen, i egenskap av naturreservatsförvaltare, planerar att teckna nya jakträttsupplåtelser.

Jakträttshavarna har att noga följa gällande lagar och bestämmelser rörande jakt samt övriga för naturreservatet gällande föreskrifter. Torrakor får under inga omständigheter kapas och användas till ved. Uttransport av skjutna älgar och björnar ska ske med minsta möjliga skada på mark och vegetation.

Förvaltning och tillsyn

Länsstyrelsen utser en ansvarig för skötsel, underhåll och praktisk tillsyn av informationstavlor, markeringar etc. Uppdraget regleras i avtal. Länsstyrelsen ansvarar för tillsynen när det gäller efterlevnaden av reservatsbestämmelserna.

Skötselområden med bevarandemål och åtgärder

Området har indelats i två skötselområden som båda omfattar hela naturreservatet.

Skötselområde 1

Skogsmark

Övergripande mål

Att bibehålla en brandpräglad naturskogsmiljö

Åtgärder

- Bränning
Tillsvidare är naturvårdsbränning en lågt prioriterad åtgärd (se ovan under Naturvårdsbränningar).

Skötselområde 2

Information

Övergripande mål

Att information om naturreservatet ska finnas lättillgänglig för allmänheten.

Åtgärder

- Information på hemsida
En beskrivning av området läggs ut på länsstyrelsens hemsida.
- Informationstavlor
Två informationstavlor sätts upp i enlighet med skötselkartan.

Sammanfattning och prioritering av åtgärder

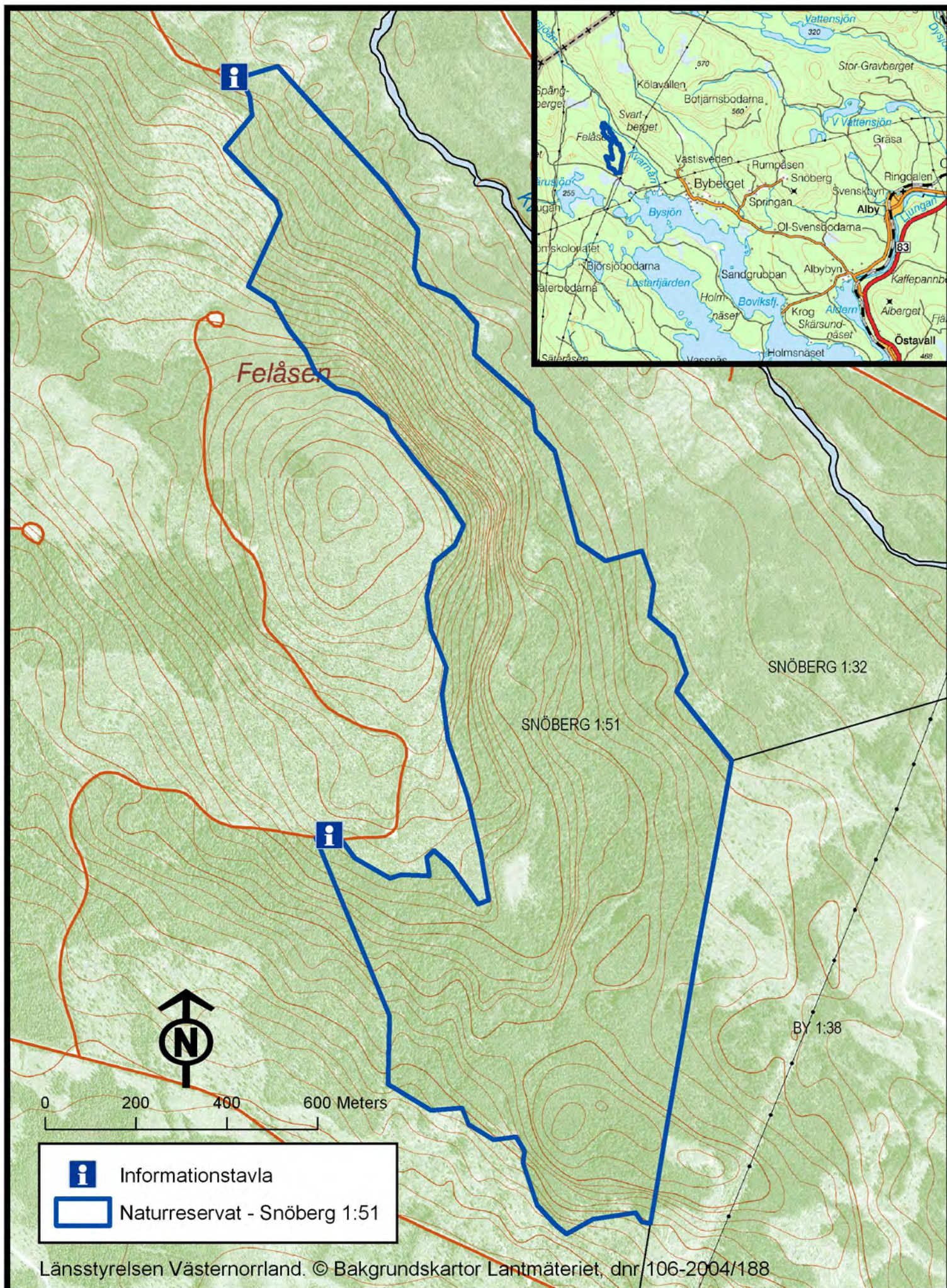
Prio	Åtgärd	Skötsel- omr	Start	Intervall	Finansiering
1	Information på hemsida	2	2011		reservatsanslag
1	Informationstavlor	2	2011		reservatsanslag
3	Bränning	1			reservatsanslag



Uppföljning

Uppföljning av reservatets syfte och gynnsam bevarandestatus för miljöer och arter är en prioriterad uppgift för reservatsförvaltningen, förutom de åtgärder som anges ovan.

Felåsens naturreservat

SKÖTSELPLANEKARTA
2010-11-19 511-13950-07



-  Informationstavla
-  Naturreservat - Snöberg 1:51