

Bilaga 1

Översiktskarta

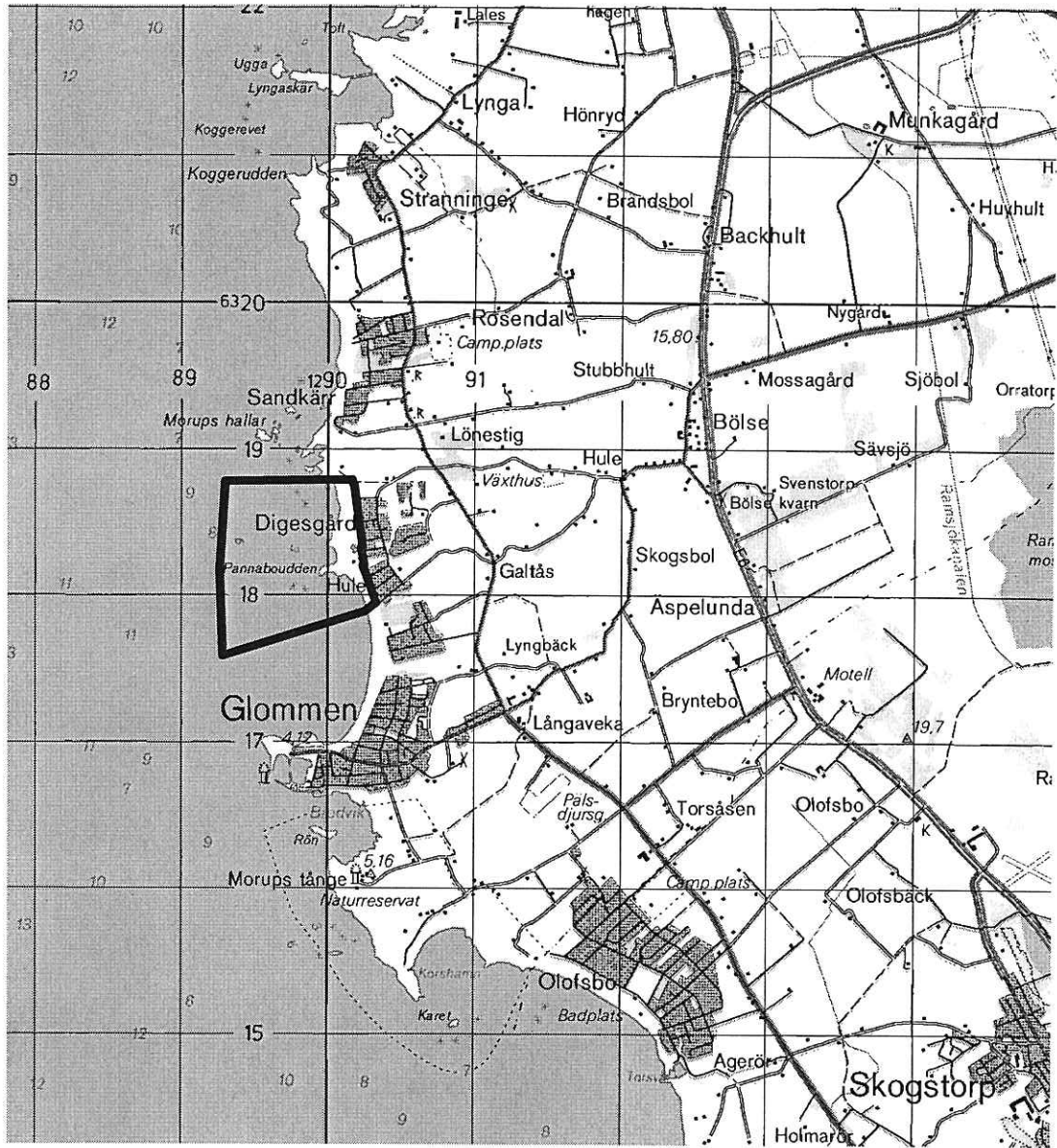
NATURRESERVATET
DIGESGÅRD

Falkenbergs kommun
Hallands län

* NATURRESERVAT



Skala 1:600 000



Bilaga 2

Översiktskarta

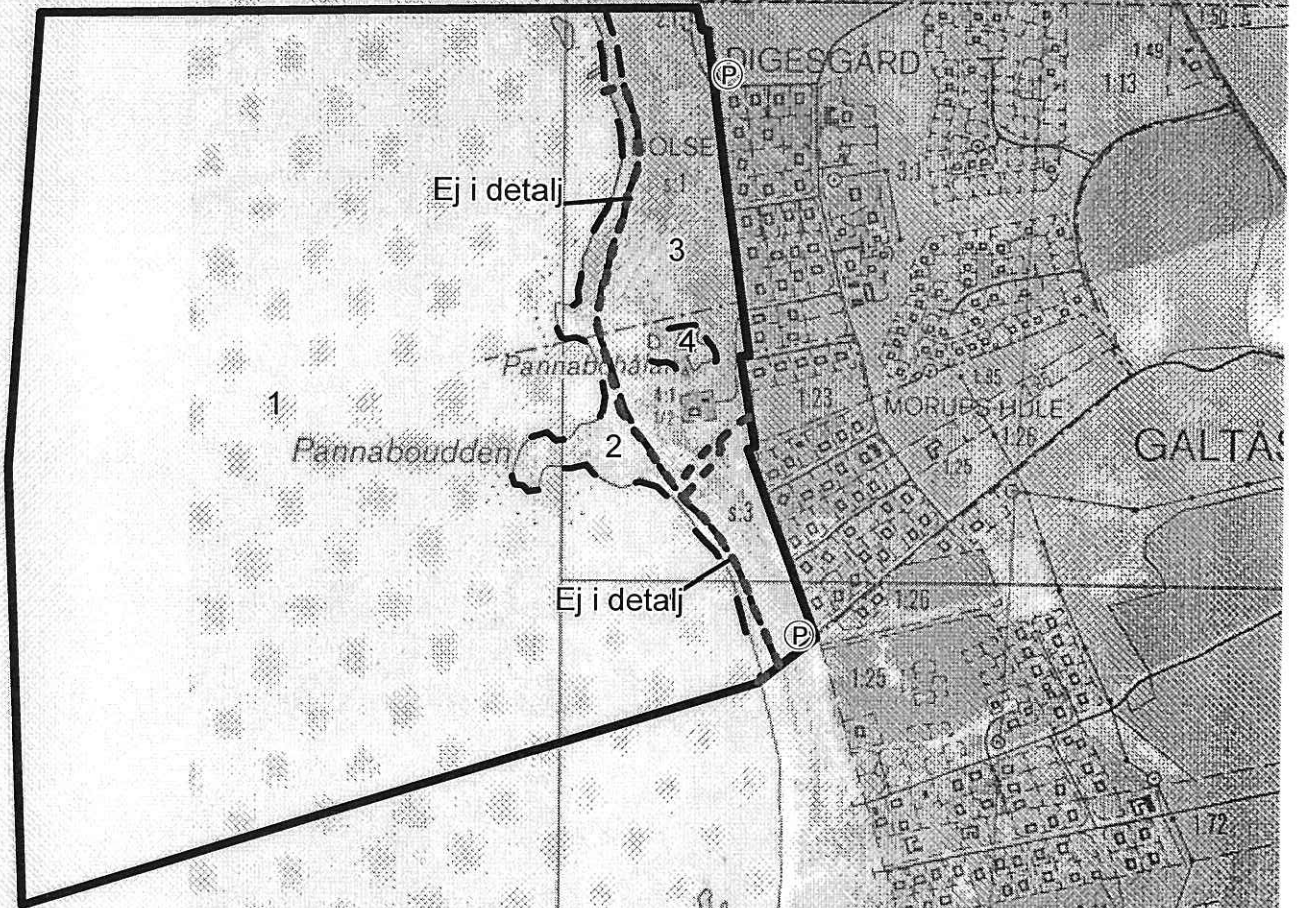
NATURRESERVATET
DIGESGÅRD

Falkenbergs kommun
Hallands län

— NATURRESERVAT



Skala 1:50 000



Bilaga 5

Skötselplanekarta

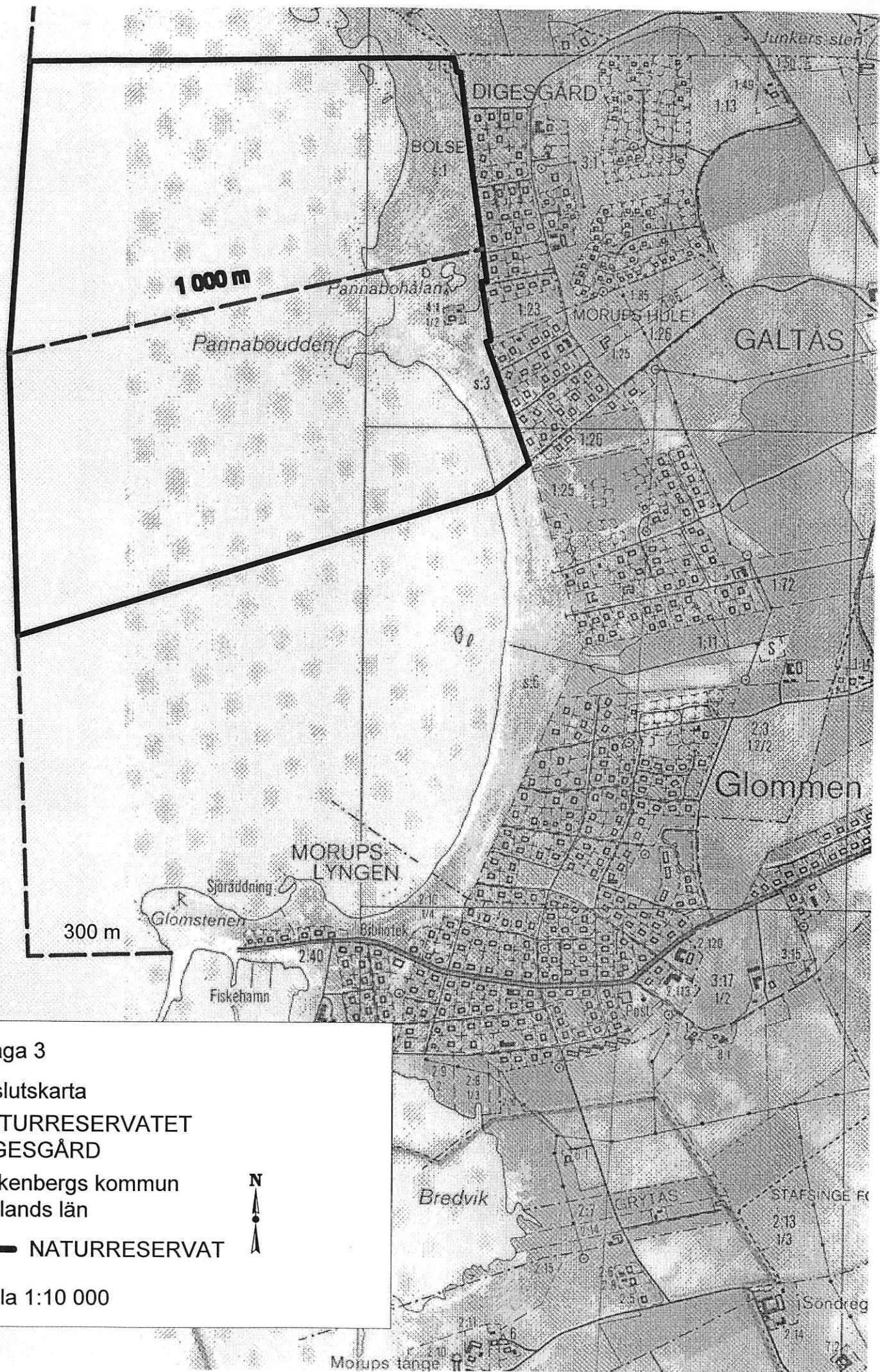
NATURRESERVATET
DIGESGÅRD

Falkenbergs kommun
Hallands län



- NATURRESERVAT
- 2 – SKÖTSELOMRÅDE
- NYTT STÄNGSEL
- P-PLATS

Skala 1:10 000



1998-05-29

231-192-98

Bilaga 4

SKÖTSELPLAN

Skötselplanen omfattar dels denna textdel, dels bifogad skötselplanekarta, bilaga 5. Underlaget för skötselplanen utgörs av Länsstyrelsens skötselplan, den 25 augusti 1997 i miljöstödsärendet, vilken har fördjupats och reviderats i december 1997 av Björn Ströberg.

Syftet med naturvårdsförvaltningen

av reservatet är

att bevara Digesgårdssområdets botaniska, ornitologiska och landskapliga värden,

att hålla de grunda vattenområdena fria från ingrepp, som kan äventyra den rika biologiska produktionen,

att bevara och återskapa ett betespräglat kustlandskap, vilket främjar ett vetenskapligt värdefullt växt- och djurliv,

att friluftsliv skall ske med hänsyn till de naturmässiga och vetenskapliga värdena samt

att information sätts upp på platsen beskrivande området värden.

DISPOSITION OCH SKÖTSEL AV MARK OCH VATTEN

Hävd av vattenområdet

Skötselområde 1, VATTENOMRÅDET UTANFÖR DIGESGÅRD (86,3 ha)

Beskrivning: Större delen av vattenområdet utgörs av grunda vatten med ett vattendjup mindre än 6 meter. I anslutning till uddar och området längst i norr finns skär och storsten. - Kunskapen om växt- och djurlivets sammansättning är ofullständig, men området synes ändå ha sin betydelse som näringsplats för rastande och häckande vadare och sjöfågel.

Mål: Målet är att bevara och förbättra förutsättningarna för växt- och djurlivet samt att förbättra vattenkvaliteten.

Åtgärder: I de delar av området där tillförsel av förorenat vatten sker genom bl a diken och bäckar, skall detta upphöra. Detta framgår av kommunens Miljö- och kretsloppsprogram. Problemen skall enligt detta vara lösta under 1999.

Skötselområde 2, STRANDOMRÅDET (3,2 ha)

Beskrivning: Stranden övergår mot land från grunt vatten till flack sandstrand. I den innersta delen har flygsand deponerats som låga dyner. Delar av bukterna både söder och norr om Pannaboudden används för bad. - Överskottsmassor av sten från avloppsledningsarbeten har lagts upp på havsstrandängen längs spetsen av Pannaboudden. På udden finns även en gammal fiskebod och båtar upplagda. Båtvrak och från havet ilandspolat skräp har samlats här. En mast med livboj och varningsflagga står en bit från boden.

Mål: Hävda vegetationen vid Pannaboudden genom fortsatt bete. Under icke badsäsong lämna kvar uppspolad tång för vadarnas födosök. Även fortsättningsvis möjliggöra åtkomsten av strandområdet för allmänhetens rekreation. Plats för båtuppläggning kan övervägas.

Åtgärder: Årligt bete med stängselunderhåll och stängselgenomgångar på Pannaboudden. - Undersöka möjligheterna till att ta bort de upplagda stenmassorna. - Plats för båtuppläggning kan övervägas vid udden. Uppstädning av udden.

Skötselområde 3, STRANDÄNGEN - STRANDHEDEN (10,5 ha)

Beskrivning: I norra delen finns täta björnbärssnår och kvarvarande tätt bevuxna områden med en och tall. Inom den resterande delen av området tillkommer björk. Norr om Pannabohålan finns ett område med kvarstående enar efter en brand 1995. Ett område med bladvass växer norr om brandområdet. - Från den nordligaste samlade bebyggelsen ligger ett till strandheden utgående dike, som nyligen rensats för hand. I söder finns ett betydligt större dike med rödbrunt vatten i. En viss nedskräpning finns längs kanten av det större diket. Ett av vinden tuktat klibbalsbestånd växer vid dikets början. - Vid två österifrån anslutande tillfartsvägar från bebyggelsen till strandheden finns vid varje väg två åt sidan lagda betonggrisar.

Under sommaren 1997 har strandängarna betats av nötkreatur med miljöstöd från Länsstyrelsen. I samband härmed har en del träd och buskar huggits ner, som delvis ligger kvar. Stängsel har satts upp i norr och söder samt längs stengårdsgården mellan strandängarna och bebyggelsen.

Mål: Vålhävdad strandäng med strandhed.

Åtgärder: Årligt bete med nötkreatur. Antalet djur och tiden för betet får anpassas till vad vegetationen och marken tål. Underhåll skall ske av stängslet. Stängselgenomgångar anpassas även till rörelsehindrade personer. Enresterna efter branden rensas bort. Røjning av tall och björk. Försiktig røjning av en. En del karaktäristiska vindpinade enar sparas,

liksom klibbalbeståndet vid södra diket. Smärre grupper av björnbär kan sparas för t ex bärplockning. I samband med röjningen rensas området från föregående års röjning.- Betningen förutsätter tillstånd från Miljö- och hälsoskyddsnämnden. De båda dikena förutsätts bli åtgärdade genom kommunens försorg inom ramen för det kommunala handlingsprogrammet. Uppstädning, inklusive borttransport av båtar skall ske av de ansvariga. - Betonggrisarna fyller ingen funktion, varför dessa tas bort från platsen av den ansvarige.

Skötselområde 4, PANNABOHÅLAN (0,5 ha)

Beskrivning: Pannabohålan består egentligen av tre hålor. Dessa är rester efter en stentäkt, där materialet användes för byggnation av Glommens hamn. Runt hålorna, som till del är vattenfyllda, växer sälg och en. En riklighet av fräken finns i hålorna. Enligt uppgift finns här både vattensalamander, och groda (artbestämningar ännu ej gjorda). Hålorna används som avstjälningsplats för trädgårdsavfall och annat skräp. Det i sen tid tillförda avfallet härrör sig sannolikt från de omkringliggande fritidsfastigheterna.

Mål: Ett städat och genomröjt område med fortsatt livsutrymme för vattensalamandrar och grodor.

Åtgärder: En försiktig röjning av sälg och enbuskar utförs under hänsyns-tagande till levnadskraven för ödle- och groddjuren. - En uppstädning av området skall ske, efter utredning om vem som har ansvaret för detta. - En informationstavla, som belyser de kulturhistoriska och zoologiska värdena, tas fram och sätts upp. Artbestämning sker av salamander och groda.

ANORDNINGAR FÖR FRILUFTSLIVET

Övergripande mål

Syftet med reservatet är dels att värna om värdefulla land- och havsmiljöer med naturvetenskapligt stort intresse, dels att även fortsättningsvis ge allmänheten tillträde till området. Friluftslivet skall utövas med hänsyns-tagande till de vetenskapliga intressena. Satsningar på ytterligare anordningar för friluftslivet bör inte ske.

Tillgänglighet

Digesgårdsområdet är främst ett närområde för de boende i trakterna av Glommen och norrut. Tillgängligheten är god till fots, med cykel eller med bil.

Friluftsanordningar

Bad

De flacka, grunda stränderna i bukten söder om Pannaboudden och norr om udden används för bad främst under juni - augusti. Några planer på regelrätta badplatsanordningar finns inte, däremot kommer under badsäsongen ett avgränsande stängsel med genomgång att sättas upp avskiljande betesmarken från sandstranden.

Båtuppläggnig

Fri båtuppläggnig inom reservatet är inte tillåten. Förutsättningar för två mindre båtuppläggningsplatser under sommarhalvåret får särskilt utredas mellan Hule vägförening och berörda markägare.

Parkeringsplatser

Två befintliga parkeringsplatser finns i anslutning till reservatet, en i söder och en i norr strax utanför reservatet. Ansvaret för skötseln av dessa åvilar kommunen.

Renhållning

Det förutsätts, att besökarna själva tar hand om sitt eventuella avfall. Dock har kommunen i anslutning till parkeringsplatserna uppställda sopkärl. Ansvaret för skötseln av dessa åvilar kommunen.

Toaletter

Toaletter finns i anslutning till parkeringsplatserna. Ansvaret för skötseln av dessa åvilar kommunen.

Eldstäder

Några eldstäder finns ej anordnade inom reservatet, bl a beroende på områdets känslighet för eld och med tanke på närliggande bebyggelse.

Däremot är det tillåtet, att använda medhavd grill, stormkök eller liknande.

Information

Informationsskyltar skall uppsättas genom naturvårdsförvaltarens försorg vid parkeringsplatserna och vid Pannabohålan.

För Ramsar-området i sin helhet kan folders och broschyrer sedermera komma att tas fram.

UTMÄRKNING AV GRÄNS

Gränsmarkering skall utföras enligt svensk standard (SIS 03 15 22). Naturvårdsförvaltaren ansvarar för detta.

Gräns i vattenområdet kommer endast att anges på karta och sjökort.

TILLSYN

Utöver naturvårdsförvaltaren kommer ej någon särskild tillsynsman att finnas för området.

DOKUMENTATION AV UTFÖRDA ÅTGÄRDER

Naturvårdsförvaltaren skall dokumentera utförda åtgärder genom att ange

- skötselområde
- utförd åtgärd inom respektive skötselområde
- år och månad för åtgärdens utförande samt
- kostnader för naturvårdsförvaltningen.

FINANSIERING

En ekonomisk utredning har gjorts, daterad den 9 december 1997 avse-ende kostnaderna för naturvårdsförvaltningen. Utredningen bilägges (bilaga 7).

Staten svarar för kostnaderna för utmärkning av reservatet och för informationsskyltar.

För underhåll av parkeringsplatser, toaletter och sopkärl svarar kommunen.

För kostnader och åtgärder, som är att hänföra till fastigheternas normala skötsel svarar markägaren. För engångsinsatser finns möjligheter till statliga bidrag. Möjligheter för EU-miljöstöd kvarstår.

Län: Halland
Kommun:
Objekt:
Riksreg nr:

Dokumentation av naturvårdsåtgärder

Skötsel -omr.nr.	Utförd åtgärd	År, månad	Antal betesdjur, djurslag	fr om - t om	antal djurdagar	Kommentarer, åtgärdernas effekt, betestryck mm



Kostnader för naturvårdsförvaltningen

	Kostnader	År 1 - 5 dagsverke	År 6 - 10 dagsverke
Utmärkning av gräns	6.000		2
Skyltinformation	30.000		1
Färistar	21.000		3
Stängsel för friluftslivet	25.000		1
Tillsyn	10.000	5	5
Markvård betesdrift fortsatt röjning, avverkning strandstädning			
			EU-stöd beredskap/OTA i samarbete med Hule vägförening och Digesgårds samfällighetsför- ening.

HUR MAN ÖVERKLAGAR

Om Ni är missnöjd med länsstyrelsens beslut kan Ni överklaga detta hos Miljödepartementet genom ett brev. Det gör Ni genom att i brevet

- tala om vilket beslut Ni överklagar, t ex genom att ange ärendets nummer,
- redogöra för dels varför Ni menar att länsstyrelsens beslut är felaktigt, dels hur Ni anser att beslutet skall ändras.

Ni undertecknar brevet, förtydligar namnteckningen och uppgger personnummer, postadress och telefonnummer.

Om Ni har handlingar eller annat som Ni anser stöder Er ståndpunkt, så bör Ni skicka med det.

OBS!

1. Brevet skall lämnas/skickas till länsstyrelsen. Länsstyrelsens adress är:

Länsstyrelsen i Hallands län

301 86 HALMSTAD

2. Länsstyrelsen måste ha fått Ert brev inom tre veckor från den dag Ni fick del av beslutet, annars kan Ert överklagande inte tas upp.

Behöver Ni veta mer om hur Ni skall gå till väga, så ring eller skriv till länsstyrelsen, (tfn 035-13 20 00).

Registeruppgifter

Uppgifter om naturreservatet

Namn	Digesgårds naturreservat
Kommun	Falkenberg
Socken	Morup
Läge	X = 63183, Y = 12900
Kartblad	Ekonomiska kartan 1:20 000, Falkenberg 5B:28
Fastighet	Bölse S:1, Digesgård S:3, Digesgård 2:1 och 4:1
Naturvårdsförvaltare	Länsstyrelsen
Markägare	Enligt separat förteckning
Gällande planer	Detaljplan för Digesgård 3:1 m fl, 1983-11-28
Nyttjanderätter/servitut	Ledningsrätt 1985-08-20, dnr N2 82 826, till förmån för Falkenbergs kommun
Areal	100,5 ha, varav landareal 14,2 ha
Landskapstyp	Kustlandskap
Naturtyp/er	Skoglös äng = havsstrandäng
Naturgeografisk region (NU B 1977:34)	10 Södra Hallands kustland. Kust- och havsregion II Kattegatt
Skyddsmotiv	BOTANISK ORNITOL Ö-ZOOL GEOL MARIN ALLMEKOL FRILUFTL LANDSKAP
Skyddsföreskrifter 8§ NVL, allmänt	Indispensabla, totala: A 1 - 19 Indispensabla, partiella: Inga

	Dispensabla: -Inga
Skyddsföreskrifter, produktiv skogsmark	Inga
Tillträdesförbud	Inga
Befintliga anläggningar mm	Parkeringsplatser - 2 stycken
Planerade anläggningar mm	Inga planerade
Skötselplan med åtgärdsprogram	Bilaga 4 till beslutet
Inventeringar mm för	Natur i Hallands län, inventering och handlingsprogram allmän naturvård, 1977.