

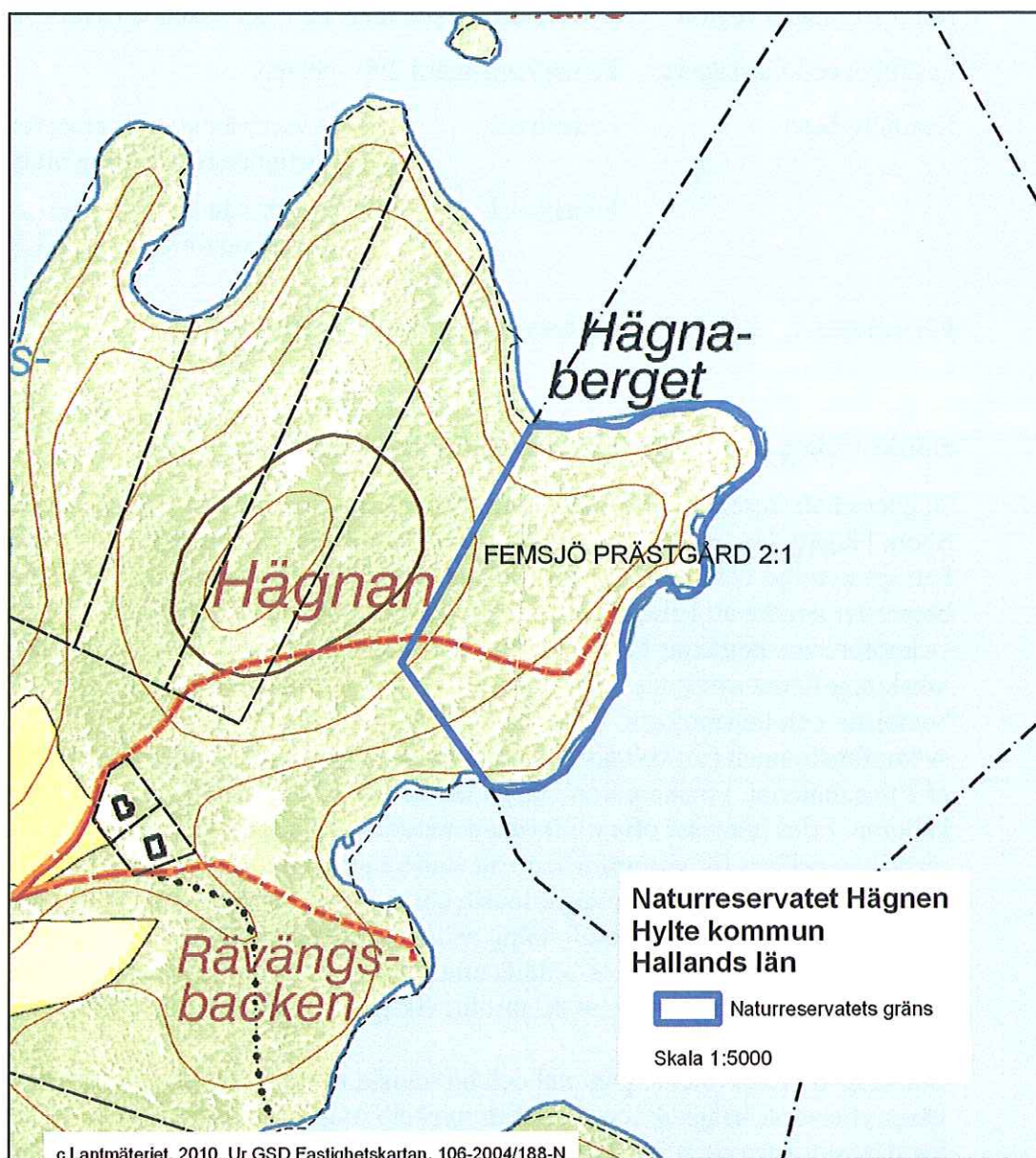


Naturreseptatet Hägnen i Hylte kommun

Beslut

Länsstyrelsen i Hallands län beslutar med stöd av 7 kap. 4 § MB att förklara det område som avgränsas av blå heldragen linje på nedanstående karta, och med de gränser som slutligen utmärks i fält, som naturreseptatet med föreskrifter och skötselplan enligt nedan.

Med stöd av 3§ Förordningen om områdesskydd (SFS 1998:1252) fastställer Länsstyrelsen de mål och riktlinjer som framgår av den till beslutet hörande skötselplanen.



Uppgifter om reservatet

Områdesnamn:	Häggen	
Kommun:	Hylte	
Församling:	Femsjö	
Areal:	3,6 ha	
Lägesbeskrivning:	1 km nordost om Femsjö kyrka	
Mittkoordinat (SWEREF):	X = 398964 y = 6307273	
Naturgeografisk region:	Sydsvenska höglandets myrrika västsida (region 11)	
Fastighet och markägare:	Femsjö prästgård 2:9 Staten	
Samfälligheter	Femsjö s:2	Avser väg utanför reservatet, se fastighetsförteckning bilaga 3
	Femsjö s:4	Avser väg utanför reservatet, se fastighetsförteckning bil 3
Förvaltare:	Länsstyrelsen i Hallands län	

Beskrivning av området och skäl för beslutet

Hägnens naturreservat utgörs av ett mindre bokskogsområde på en bergig udde i sjön Södra Färgen. Udden höjer sig 25-30 meter över sjöns yta och framträder väl bortom Femsjö kyrkbys ålderdomliga odlingslandskap. Femsjöbygden är välkänd bland botanister genom att Elias Fries var verksam här i början av 1800-talet. I synnerhet svampforskare betraktar Femsjöbygden som ett omistligt referensområde. De många lokaluppgifterna avseende kärlväxter och lavar gör området intressant även för botanister och lichenologer. Fries var närmast Linnés motsvarighet inom svampforskningen (mykologin) och artuppfattningen för svampar bygger i hela världen på Fries material. Forskare från många länder besöker Femsjöbygden för att gå till källorna. Fries hänvisar ofta till levande material i sina artbeskrivningar varför det är särskilt angeläget för svampforskare att studera svampar i de marker Fries var verksam i. Detta innebär att ansträngningar måste göras för att bevara såväl natur- som kulturlandskap i tillräcklig omfattning och på strategiska platser i området. Lokaler som angetts av Fries och hans sentida efterföljare bör prioriteras. Bland sådana lokaler är bokskogen på Häggen en av de absolut viktigaste referenslokalerna.

Bokskogen i reservatet är gammal och biologiskt mycket värdefull. Den äldsta delen växer ytterst på "Hägnaklippan" och är nyckelbiotop. Den andra halvan av bokskogen har däremot varit skogligt skött i sen tid. En lång rad arter som idag är rödlistade eller regionalt intressanta har påträffats i reservatet och dess närmaste omgivning på halvön.

Med stöd av 7 kap. 30 § MB, om rätten att färdas och vistas i reservatet, är det utöver vad som annars gäller förbjudet att:

skada levande eller döda stående eller liggande träd och buskar,
skada, plocka eller samla in gräs, örter, mossor eller lavar. Plockning av bär eller matsvamp är dock tillåten,
utan Länsstyrelsen tillstånd samla in insekter, spindlar, snäckor och andra ryggradslösa djur. Enstaka exemplar får dock samlas in under förutsättning att det inte bryter mot fridlysningsbestämmelserna och att fällor inte används,
inplantera för området främmande växt- eller djurarter,
utan Länsstyrelsens tillstånd anordna lägerverksamhet eller tävlingar,
sätta upp tavla, affisch, skylt eller göra inskrift,
framföra motordrivet fordon, förbudet gäller ej jakträttsinnehavare vid uttransport av fällt vilt,
elda samt
medföra okopplad hund med undantag för jakt med hund eller för eftersök.

Ovanstående föreskrifter ska inte utgöra hinder för:

- förvaltaren att vidta de åtgärder som erfordras för reservatets vård och skötsel,
- gällande rättigheter inom området t ex servitut, ledningsrätt, nyttjanderätt, vägrätt, se fastighetsförteckning bilaga 3,
- genomförande av vetenskapliga undersökningar under förutsättning att tillstånd först erhållits från länsstyrelsen,
- rensning av tillståndsgivna diken, om underhållsåtgärder är påkallade med hänvisning till bestämmelserna i 11 kap. 17§ miljöbalken.

Upplysningar:

Länsstyrelsen erinrar om att även andra lagar, förordningar och föreskrifter än reservatsföreskrifterna gäller för området. Av särskild betydelse för syftet med reservatet, eller som ett komplement till föreskrifterna är bland andra:

2 kap 1, 6-8 § § kulturminneslagen (1988:950)

De fasta fornlämningar som finns inom reservatet är skyddade enligt lag. Det är förbjudet att utan tillstånd rubba, ta bort, gräva ut, täcka över eller genom bebyggelse, plantering eller på annat sätt ändra eller skada fast fornlämning.

Riksantikvarieämbetet och länsstyrelsen får vidta de åtgärder som behövs för att skydda, vårda och undersöka en fast fornlämning.

7 kap 13-18 §§ miljöbalken, strandskyddsbestämmelser
Reservatet berörs av strandskydd. Strandskyddsbestämmelsernas syfte är att trygga förutsättningarna för allmänhetens friluftsliv samt att bevara goda livsvillkor på land och i vatten för djur- och växtlivet. Åtgärder som kan skada eller motverka syftet med strandskyddet är förbjudna.

Intresseprövning

Länsstyrelsen anser, vid en intresseprövning enligt 7 kap 25 § MB, att föreskrifternas utformning i detta beslut innebär en rimlig balans mellan de värden som ska skyddas och intrånget i enskilds rätt att använda mark och vatten.

Förenlighet med områdesbestämmelser, planer och miljökvalitetsmål

Reservatsbildningen bidrar till att uppnå miljökvalitetsmålen "Levande skogar" och "Ett rikt växt- och djurliv".

Reservatet ingår i "områdesbestämmelser för Femsjö by" som antogs av Hylte kommun 1997. Områdesbestämmelserna syftar till ett bevarande av de kulturhistoriska värdena och reglerar endast bygglovplikt och byggnadsmaterial, frågor som inte berörs av naturreservatet.

Ärendets handläggning

I samband med Skogsstyrelsens nyckelbiotopsinventering på 1990-talet avgränsades en nyckelbiotop i området. Förhandlingar har därefter förts med förra ägaren Växjö Stift med syfte att skydda området som naturreservat. Området förvärvades av Staten år 2008.

Lantmäterimyndigheten, Polismyndigheten i Hallands län, Skogsstyrelsen, Hylte kommun och Jägareförbundet Syd har yttrat sig i ärendet utan erinran.

Markägarna till fastigheten Femsjö 1:3 har också yttrat sig över förslaget. I yttrandet anfördes bland annat synpunkter på vägrättigheterna fram till reservatet. I samband med avstyckningen av Femsjö Prästgård 2:9 (reservatet) har frågan om vägrättigheterna utretts av Lantmäteriet och ett färdselservitut som undantogs vid laga skifte har fördelats till förmån för Femsjö 2:9.

Beslut i detta ärende har fattats av landshövding Lars-Erik Lövdén. I beslutet deltog även länsrådet Lisbeth Schultze.

I handläggningen deltog chefsjurist Peter Ardö, biträdande länsfiskekonsulent Thomas Lennartsson, planarkitekt Kjell Pihl, lantbruksdirektör Stefan Samuelsson, biträdande länsantikvarie Marianne Foghammar, chef för enheten naturvård och miljöövervakning Marie Björkman och naturvårdshandläggare Staffan Bengtsson som också var föredragande.



Lars-Erik Lövdén



Staffan Bengtsson

Detta beslut kan överklagas till regeringen, se bilaga.

Bilagor:

1. Översiktskarta
2. Skötselplan
3. Fastighetsförteckning
4. Beslut om kungörelsedelgivning samt upplysning om överklagande





bevara såväl natur- som kulturlandskap i tillräcklig omfattning och på strategiska platser i området. Lokaler som angetts av Fries och hans sentida efterföljare bör prioriteras. Även florán i övrigt är genom Fries och hans efterföljare väldokumenterad i området sedan lång tid tillbaka.

Elias Fries har själv i ett manuskript "Svamplokaler vid Femsjö" (Lundell 1936) lämnat anvisningar om var de sällsyntare svamparterna finns kring Femsjö. Fries inleder sin genomgång av svamplokalerna med att påtala att "Hägnen, en halfö i sjön Färgen, hufvudsakligen af Ek och Bok, är en af de rikaste". Därpå följer en uppräknig av ett större antal av "De utmärktaste svampar" och med beskrivning av hur de olika arterna växer. Den österrikiske svampforskaren Moser har i en artikel (Moser 1978) räknat upp ett antal skogstyper av särskilt intresse i Femsjöbygden med lokalangivelser. Moser nämner bl a halvön Hägnen som en av de absolut viktigaste lokalerna för studium av bokskogens svampar.

Halvön har sannolikt fått sitt namn "Hägnen" på grund av att den hägnats ut från Femsjö bys inägomark, som ju sträckte sig ända till sjön Färgen. I bok- och ekskogen har gått betesdjur, liksom på den övriga utmarken. Under senare decennier har bedrivits en försiktig skötsel av bokskogen i reservatets södra halva. Berget i den norra delen, Hägnaklippan, har lämnats orört under lång tid.

Hägnaklippans branta stup mot norr utpekats av Elias Fries (1809) som en möjlig ättestupa. Enligt Fries ska en brud ha blivit bergtagen här. Platsen beskrivs i fornminnesregistret, Raä 38 i Femsjö socken.

2.3. Naturförhållanden

Reservatet återfinns på en bergig udde i sjön Södra Färgen någon kilometer nordost om Femsjö kyrka. Den treflikiga udden höjer sig 25-30 meter över sjöns yta och framträder väl bortom kyrkbyns ålderdomliga odlingslandskap. Stora delar av udden är bevuxen med bokskog och även en del blandskog med tall, bok, björk och ek. Inom reservatets gränser växer gammal bokskog med något inslag av andra lövträd och tall. Fyra nyckelbiotoper har avgränsats på udden varav en av dessa (Hägnaklippan) återfinns i reservatet.

Färgensjöarna är näringsfattiga klarvattensjöar med ett djup av 4-5 meter. Sjöarna avvattnas av Färgån till Nissan och är en del av ett reglerat system.



2.4. Beskrivning av bevarandevärden

Biologiska värden

En lång rad arter som idag är rödlistade eller regionalt intressanta har påträffats i reservatet och i reservatets närmaste omgivningar på udden Hägnen. En artlista över dessa finns i bilaga 2:5. De flesta fynden utgörs av lavar. Några av dessa har inte påträffats på många decennier och är med största sannolikhet försvunna, till exempel ärrlav, stiftärrlav, västlig gytterlav och jättelav. Bland de lavar som förekommer inom reservatets gränser kan nämnas savlundlav, liten lundlav, blek kraterlav, ädellav, stor knopplav, violettgrå porlav, rosa skärelav, liten blekspik, kort parasitspik och gul pysslinglav. Artrikast efter lavarna är svamparna, men flertalet svampar är gamla fynd som inte återfunnits på länge.

Reservatet är också (tillsammans med omgivande bokskogar på halvön) en av de absolut viktigaste referenslokalerna i Femsjöbygden för studium av bokskogens svampar.

Kulturhistoria och Friluftsliv

Reservatet har som en del av Femsjöbygden med dess landskap och minnen från Elias Fries tid inte minst ett stort pedagogiskt värde. De höga natur- och kulturvärdena och det vackra läget invid Södra Färgen gör reservatet till ett intressant besöksmål.

Prioriterade bevarandevärden

Att bevara nyckelbiotopen med gammal bokskog på Hägnaklippan har högsta prioritet.

2.5. Referenser

Andersson, L. och Löfgren, R. 2000. Sydsvenska lövskogar och andra lövbärande marker. Naturvårdsverket. Rapport 5081.

Erlandsson, J. 2001. Områden av riksintresse för naturvård i Hallands län. Länsstyrelsen Halland. Meddelande 2001:20.

Fritz, Ö. och Larsson, K. 1996. Betydelsen av skoglig kontinuitet för rödlistade lavar. En studie av halländsk bokskog. Svensk Botanisk Tidskrift 90.

Lundell, S. 1936. Svamplokaler vid Femsjö. Ett efterlämnat manuskript av Elias Fries. Artikel i Friesia I, 5, 1936.

Länsstyrelsens artdatabas.

Länsstyrelsen och Skogsstyrelsen 2007. Strategi för formellt skydd av skog i Hallands län. Meddelande 2007:5.

Moser, M. 1978. Elias Magnus Fries und seine Sammelgebiete bei Femsjö. Artikel i Zeitschrift für Mykologie, band 44 (2), 1978.

Naturvårdsverket och Skogsstyrelsen 2005. Nationell strategi för formellt skydd av skog.

Skogsstyrelsens nyckelbiotopsinventering. Opublicerat material.

3. Indelning i skötselområden

Reservatet är indelat i 2 skötselområden redovisade på skötselkartor, bilaga 2:2-3.

4. Mål och föreskrifter för skötselområden

4.1 Skötselområden

Skötselområde 1 Granfri utveckling - bokskog

Avdelning

Areal 1,8 ha

Beskrivning

Hägnaklippan längst ut på udden samt en omgivande zon. På berget finns klen och knotig, senvuxen gammal bokskog. Boken dominerar kraftigt men inslag finns av enstaka tall, asp, björk, rönn, ek samt några gamla enbuskar. Måttlig förekomst av död ved men många av de senvuxna bokarna har röthål. Nyckelbiotop. Nedanför klippan växer reslig bokskog, särskilt pampig på udden i öster, med inslag av grova högstubbar. Bokföryngringen är riklig nedanför berget med 4-5 m höga plantor (2009). Över hela området finns inväxande yngre gran.

Mål

Gammal orörd och flerskiktad bokskog med inslag av andra lövträdslag och riklig förekomst av död ved.

Åtgärder

- Fri utveckling i bokskogen med undantag för återkommande röjning av gran.
- Graninslaget avvecklas.



Skötselområde 2 Granfri utveckling - bokskog

Avdelning

Areal 1,8 ha

Beskrivning

Äldre reslig bokskog söder om Hägnaklippan. Rikblockig mark i väster. Bokskogen är tidigare gallrad men har idag en begynnande förekomst av hålträd och högstubbar. I söder och väster är skogen bitvis välskiktad, norrut är skogen gles eller luckig med svag bokföryngring. Inslag av gammal tall finns liksom äldre granar längs stranden och graninväxt.

Mål

Gammal orörd och flerskiktad bokskog med riklig förekomst av död ved och efterhand ökat inslag av andra lövträdslag i naturligt uppkomna luckor.

Åtgärder

- Fri utveckling i bokskogen med undantag för återkommande röjning av gran.
- Graninslaget avvecklas.

5. Friluftsliv och turism

Syftet med friluftslivet i reservatet ska vara att bjuda på fina naturupplevelser samt att förmedla information om bokskogens naturvärden.

Reservatet ligger ca 1 km från allmän bilväg genom Femsjö by. För att ta sig till reservatet bör man parkera på befintlig p-plats vid Fries-muséet vid Femsjö skola, se karta bil 2:4. En *informationsskylt* tas fram och placeras dels vid p-platsen dels vid reservatsgränsen (se bil 2:4). Efter förhandlingar med berörda markägare bör anläggas en *strövstig* som leder fram till reservatet.

Bevarandemål för friluftslivet

- 2 st väl underhållna och aktuella informationsskyltar ska finnas på platser enligt karta bil 2:4



6. Tillsyn, dokumentation och uppföljning

Naturvårdsverket tar för närvarande fram ett uppföljningsprogram som omfattar Natura 2000-områden och andra skyddade områden. Inventering och uppföljning kommer att ske utifrån detta program.

Länsstyrelsen ansvarar för att regelbunden tillsyn av reservatet sker.

7. Sammanfattning och prioritering av planerade skötselåtgärder

Skötselåtgärd	När	Skötselområde	Prioritet	Finansiering
Avverkning av gran	Snarast	1-2	1	Självfinansierande
Röjning av gran	Snarast, därefter vid behov	1-2	1	Staten/vårdanslaget
Informationstavla	Inom 5 år		1	Staten/vårdanslaget
Strövstig	Inom 5 år		1	Staten/vårdanslaget

Bilagor

- 2:1 Skogstypskarta
- 2:2 Skötselkarta
- 2:3 Skötselkarta, ortofoto
- 2:4 Karta friluftsanordningar
- 2:5 Rödlistade arter

De flesta fynden utgörs av lavar. Några av dessa har inte påträffats på många decennier och är med största sannolikhet försvunna, till exempel ärrlav, stiftärrlav, västlig gytterlav och jättelav. Bland de lavar som ännu förekommer i reservatet kan nämnas savlundlav, liten lundlav, blek kraterlav, ädellav, stor knopplav, violettgrå porlav, rosa skärelav, liten blekspik, kort parasitspik och gul pysslinglav. Artrikast efter lavarna är svamparna, men flertalet rödlistade svampar är gamla fynd som inte återfunnits på länge.

I Naturvårdsverkets och Skogsstyrelsens nationella strategi för formellt skydd av skog betonas att ädellövslogen är en särskilt prioriterad skogstyp och att Sverige har ett internationellt ansvar att bevara de återstående särskilt artrika ädellövslogarna för framtiden. I Länsstyrelsens och Skogsstyrelsens strategi för formellt skydd av skog i Hallands län ingår Hägnen i värdestrakt 5 Femsjöbygden.

För att bevara dessa värden krävs gamla, grova och döda träd i olika stadier och miljöer. Dessutom krävs tillräckligt stor areal av de olika skogsmiljöerna med såväl unga som gamla träd som kontinuerligt kan hysa tillräckligt stora populationer av de rödlistade arterna för att de ska kunna överleva på lång sikt. Hot mot värdena är bland annat avverkning av lövträd, dikning, plantering av främmande trädslag och fragmentering.

Då ett rationellt skogsbruk inte är förenligt med bevarandet av arterna i området behövs någon form av långsiktigt skydd. Eftersom området dessutom kräver en del skötsel- och restaureringsinsatser och skötselplan därför behövs, är skyddsformen naturreservat den lämpligaste skyddsformen. Beslutet följer riktlinjer för prioritering av naturreservatsskydd, Sveriges internationella åtaganden om skydd av den biologiska mångfalden samt Sveriges miljökvalitetsmål.

Följande naturtyper i EU:s habitatdirektiv förekommer i reservatet: Näringsfattig bokskog (9110).

Syfte

Syftet med reservatet är att bevara och utveckla den biologiska mångfald som är knuten till områdets bokskog samt att bevara ett viktigt referensområde för svampforskningen. Skyddet ska slå vakt om nyckelbiotopen med dess rödlistade arter och skapa långsiktig potential för naturvärden att utvecklas i reservatet som helhet. Strukturer som död ved och gamla lövträd i både skuggiga och solexponerade miljöer ska förekomma i en omfattning som krävs för att rödlistade arter knutna till dessa ska ha en gynnsam bevarandestatus. Naturlig dynamik i skogen ska kompletteras med skötselåtgärder där så krävs. Området ska även vara tillgängligt för friluftsliv grundat på allemansrätten.

Syftet ska nås genom att:

- bokskogen utvecklas genom naturlig dynamik så att mängden död ved och inslaget av gamla bokträd kan öka,
- befintlig gran avvecklas och inkommande gran röjes bort kontinuerligt.
- nya kunskaper om hotade och hänsynskrävande arter och naturtyper ska beaktas i den löpande skötseln av reservatet.

Föreskrifter

Med stöd av 7 kap. 5 § miljöbalken (MB), om inskränkningar i rätten att använda mark- och vattenområden inom reservatet, är det utöver vad som annars gäller förbjudet att:

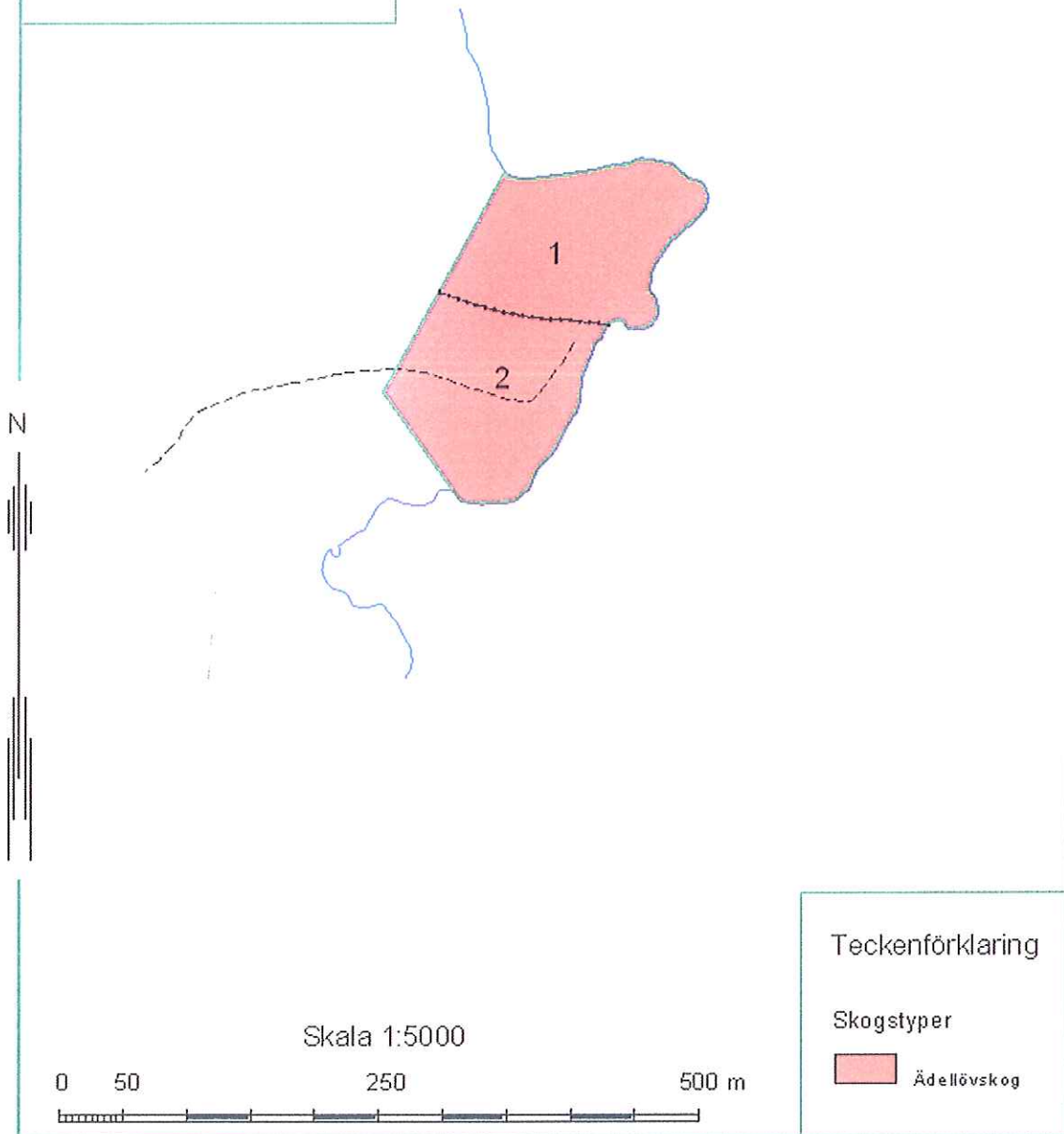
uppföra byggnad eller anläggning,
uppföra mast eller antenn, anlägga luft- eller markledning,
anlägga väg,
borra, spränga, schakta, gräva, markbearbeta eller bedriva täkt,
dika, dikesrensa, dämna eller utföra annan åtgärd som kan påverka områdets hydrologi,
anordna upplag, tippa eller fylla ut,
avverka, gallra, röja, föryngra skog eller på annat sätt påverka vegetationen,
ta bort eller upparbeta dött träd eller vindfälle,
ta bort eller skada stengärdesgård eller odlingsröse,
kalka, gödsla, sprida biologiska eller kemiska bekämpningsmedel,
framföra motordrivet fordon samt
sätta upp tavla, affisch, skylt eller göra inskrift.


För att tillgodose syftet med reservatet förpliktigas med stöd av 7 kap. 6 § MB ägare och innehavare av särskild rätt till fastigheten tåla åtgärder inom området enligt följande:

utmärkning av reservatet,
anläggning och underhåll av anordningar för friluftslivet (t.ex. informationsskyltar),
skötselåtgärder enligt naturreservatets skötselplan, t. ex. i form av avverkning och röjning samt
undersökningar och dokumentation av mark, vatten, samt växt- och djurliv.

Skogstypskarta

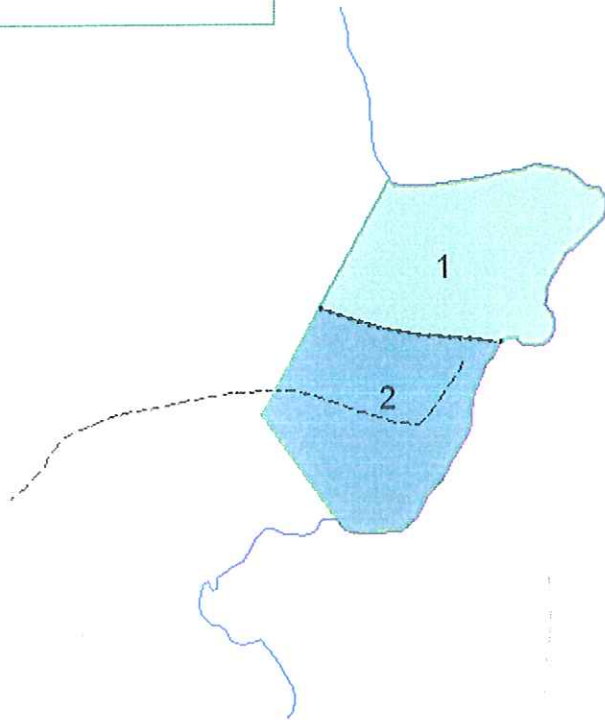
Naturresevat: *Hägnan*
Församling: *Femsjö*
Kommun: *Hyte*
Län: *Hallands län*
Upprättad år: 2009
Skötselplan: *S Bengtsson*







Skötselkarta 1


Naturresevat: *Hägnen*
Församling: *Femsjö*
Kommun: *Hylte*
Län: *Hallands län*
Upprättad år: *2009*
Skötselplan: *S Bengtsson*



Teckenförklaring

Skötselområden

-  1 Granfri utveckling - Bokskog
-  2 Granfri utveckling - Bokskog



Bilaga 2:3

Skötselkarta 2

Naturresevat: *Hägnan*

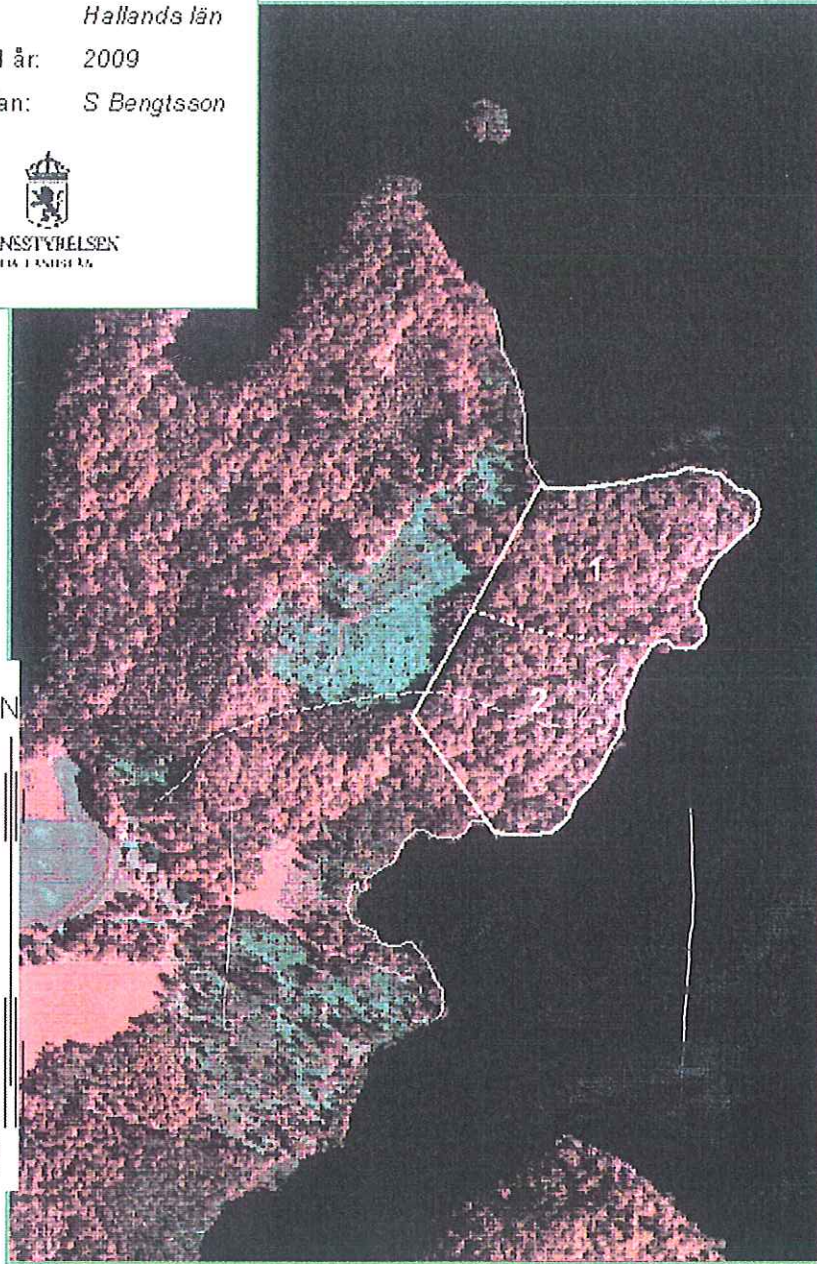
Församling: *Femsjö*

Kommun: *Hyte*

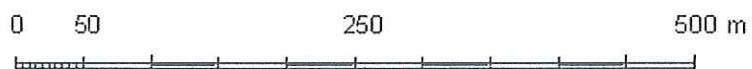
Län: *Hallands län*

Upprättad år: *2009*


Skötselplan: *S Bengtsson*



Skala 1:5000









Arter funna på halvön Hägnen

Officiella rödlistan enligt Gärdenfors et. al. 2005

CR=Kritiskt hotad art

EN=Starkt hotad art

VU=Sårbar art

NT=Missgynnad art

DD=Kunskapsbrist

Regionala listan för Hallands län enligt främst Fritz 2000 (kontinuerligt uppdaterad)

REG=Regionalt intressant art

Fåglar:

Coccothraustes coccothraustes, stenknäck, REG

Snäckor

Macrogastera plicatula, mångtandad spolsnäcka, REG

Mossor:

Dicranum fulvum, sydlig kvastmossa, NT

Neckera pumila, bokfjädermossa, NT

(*Ulota coarctata*, päronulota, VU) senast funnen 1851

Lavar:

Bacidia incompta, savlundlav, VU

Bacidia rosella, rosa lundlav, NT

Bacidina phacodes, liten lundlav, NT

(*Bryoria bicolor*, broktagel, VU) senast funnen 1880

Chaenotheca brachypoda, gulnål, REG

Cladonia parasitica, dvärgbägarlav, NT

Gyalecta flotowii, blek kraterlav, NT

(*Gyalecta ulmi*, almlav, NT) senast funnen 1851

Lecanora glabrata, bokkantlav, NT

(*Leptogium cyanescens*, gråblå skinnlav, VU) senast funnen 1859

Leptogium lichenoides, traslav, REG

(*Lobaria amplissima*, jättelav, EN) senast funnen 1851

Lobaria pulmonaria, lunglav, NT

Megalaria grossa, ädellav, NT

Megalaria laureri, liten ädellav, EN

(*Menegazzia terebrata*, hål-lav, VU) senast funnen 1852



Mycobilimbia pilularis, stor knopplav, NT
Neckera pumila, bokfjädermossa, NT
Opegrapha ochrocheila, orangepudrad klotterlav, NT
Opegrapha viridis, olivklotterlav, REG
(*Pannaria rubiginosa*, västlig gytterlav, CR) senast funnen 1852
Pertusaria multipuncta, violettgrå porlav, VU
Pyrenula nitida, bokvärtlav, NT
Schismatomma pericleum, rosa skärelav, NT
Sclerophora peronella, liten blekspik, NT
Sphinctrina turbinata, kortskaftad parasitspik, NT
(*Sticta fuliginosa*, stiftärrlav, CR) senast funnen 1926
(*Sticta sylvatica*, ärrlav, CR) senast funnen 1926
Thelopsis flaveola, gul pysslinglav, VU
Thelotrema lepadinum, havstulpanlav, REG
(*Usnea florida*, blomskägglav, NT) senast funnen 1926

Svampar:

Aleurodiscus disciformis, ekskinn, NT
(*Bombardia bombardia*, långgömning, DD) senast funnen 1890
(*Clavaria fumosa*, rökfingersvamp, NT) senast funnen 1948
Collybia fusipes, räfflad nagelskivling, NT
(*Cortinarius tofaceus*, kromspindling, NT) senast funnen 1890
(*Dentipellis fragilis*, skinntagging, NT) senast funnen 1940
(*Femsjonia peziziformis*, skålkros, DD) senast funnen 1849
(*Kavinia alboviridis*, gröntagging, NT) senast funnen 1910
(*Lentaria byssiseda*, spinnfingersvamp, NT) senast funnen 1948
(*Hapalopilus salmonicolor*, laxticka, VU) senast funnen 1948
(*Perenniporia medulla-panis*, brödmärgsticka, NT) senast funnen 1910
(*Phellodon confluens*, grå taggsvamp, EN) senast funnen 1939
Skeletocutis lenis, gräddporing, VU
Xylobolus frustulatus, rutskinn, NT

Fastighetsförteckning

Sida 1 (2)

2009-04-23

Ärendenummer

N09255

Handläggare

Solveig Torp

Ärende Avstyckning från Femsjö Prästgård 2:1 (Naturreservatet Hägnan)

Kommun: Hylte

Län: Halland

Fastigheter inom området (fastigheter, sänjelotter, fiskelotter, byggnad å, allmänt vattenområde)		
Beteckning på kartan	Ägare/innehavare, adress	Övrigt
Femsjö Prästgård 2:1	Prästlönetillgångar I Växjö Stift c/o Egendomsnämnden, Box 527 351 06 VÄXJÖ	

Marksamfälligheter inom området (samfälld mark, samfällt vatten, samfällt fiske, allmänningar)		
Beteckning på kartan	Ägare/innehavare, adress	Övrigt
Inga		

Andra samfälligheter		
Fiskesamfälliget, Femsjö FS:1		Fiske i Södra Färgen

Anläggningssamfälligheter inom området (Gemensamhetsanläggningar enligt AL, anläggningar enligt LSV)		
Beteckning på kartan	Ägare/innehavare, adress	Övrigt
Inga		

Rättigheter inom området (servitut, ledningsrätt, nyttjanderätt, vägrätt, viltvårdsområde, fiskevårdsområde, rättigheter mineral/torv)		
Beteckning på kartan	Ägare/innehavare, adress	Övrigt
	Allmänt servitut bildat vid laga skifte akt 13-FEM-49 1884-12-23	"Förutom förenämnda undantag förbehålles att vid behof nyttja nödiga skogs-, vinter- och bergselvägar, samt vägar för åtkomst af ägoskiftena öfver hvars andras ägor utan ersättning, dock vare den ansvarig, som sådana vägar gagnar, för vid gagnandet gjord skada."

Fastigheter utanför området		
Beteckning på kartan	Ägare/innhavare, adress	Övrigt
Femsjö 1:2	Hilmasgårdens Bostadsstiftelse Femsjö Knallhult/Johnny Andersson/ 310 38 Simlångsdalen	
Femsjö 1:3	Karin Vilhelmina Westergren, Färgaryds Prästgård 314 91 Hyltebruk, andel 1/4. Lars Westergren, Femsjö Sjöstugan, 314 91 Hyltebruk, andel 1/4. Anders Westergren, Femsjö Östra Skattegård, 314 91 Hyltebruk, andel 1/4. Mats Westergren, Hertig Knutsgatan 39 D, 302 50 Halmstad, andel 1/4.	
Femsjö 1:5	Hans Ingemar Valdemar Jonsson, Femsjö Norra Skattegård, 314 91 Hyltebruk	
Hagegården 2:1, tidigare beteckning på Femsjö Prästgård 2:1		

Marksamfälligheter utanför området

Beteckning på kartan	Ägare/innehavare, adress	Övrigt
Femsjö s:2, rosa linje på karta	Samfällid för Femsjö by	"Wäg från Häradswägen vid figuren No 141 öfver Gärdet till Sjön Södra Färgen till 3 meters bredd"
Delägarfastigheter däribland	Femsjö 1:2, 1:3, 1:4, 1:5, Femsjö Prästgård 2:1.	
Femsjö s:4 blå, linje på karta	Samfällid för Femsjö by	"Wäg från nya vägen i fig Nr 267 till Hägnen enl kartans visning, 3 meter bred"
Delägarfastigheter däribland	Femsjö 1:2, 1:3, 1:4, 1:5, Femsjö Prästgård 2:1.	

Rättigheter utanför området

Beteckning på kartan	Ägare/innehavare, adress	Övrigt
----------------------	--------------------------	--------

	Allmänt servitut bildat vid laga skifte akt 13-FEM-49 1884-12-23	"Förutom förenämnda undantag förbehålles att vid behof nyttja nödiga skogs-, vinter- och bergselvägar, samt vägar för åtkomst af ägoskiftena öfver hvars andras ägor utan ersättning, dock vare den ansvarig, som sådana vägar gagnar, för vid gagnandet gjord skada."
Gul linje på karta		Med Femsjö 1:2, 1:4 och 1:5 samt Femsjö Prästegård med Hagegården 2:1 följer rätt att på Femsjö 1:3 använda det område som motsvaras av fig 1 till båtplats samt rätt att fram till båtplatsen använda den befintliga vägen y. Båtplatsen och vägen skall användas gemensamt med Femsjö 1:3.

Kommentarer

Vattenområdet inom det blivande reservatet är inte avsatta som samfällda i laga skifte eller sekundära förrättningar. Vattenområdet tolkas enligt presumtionsregeln som enskilt enligt 1 kap 5 § jordabalken.

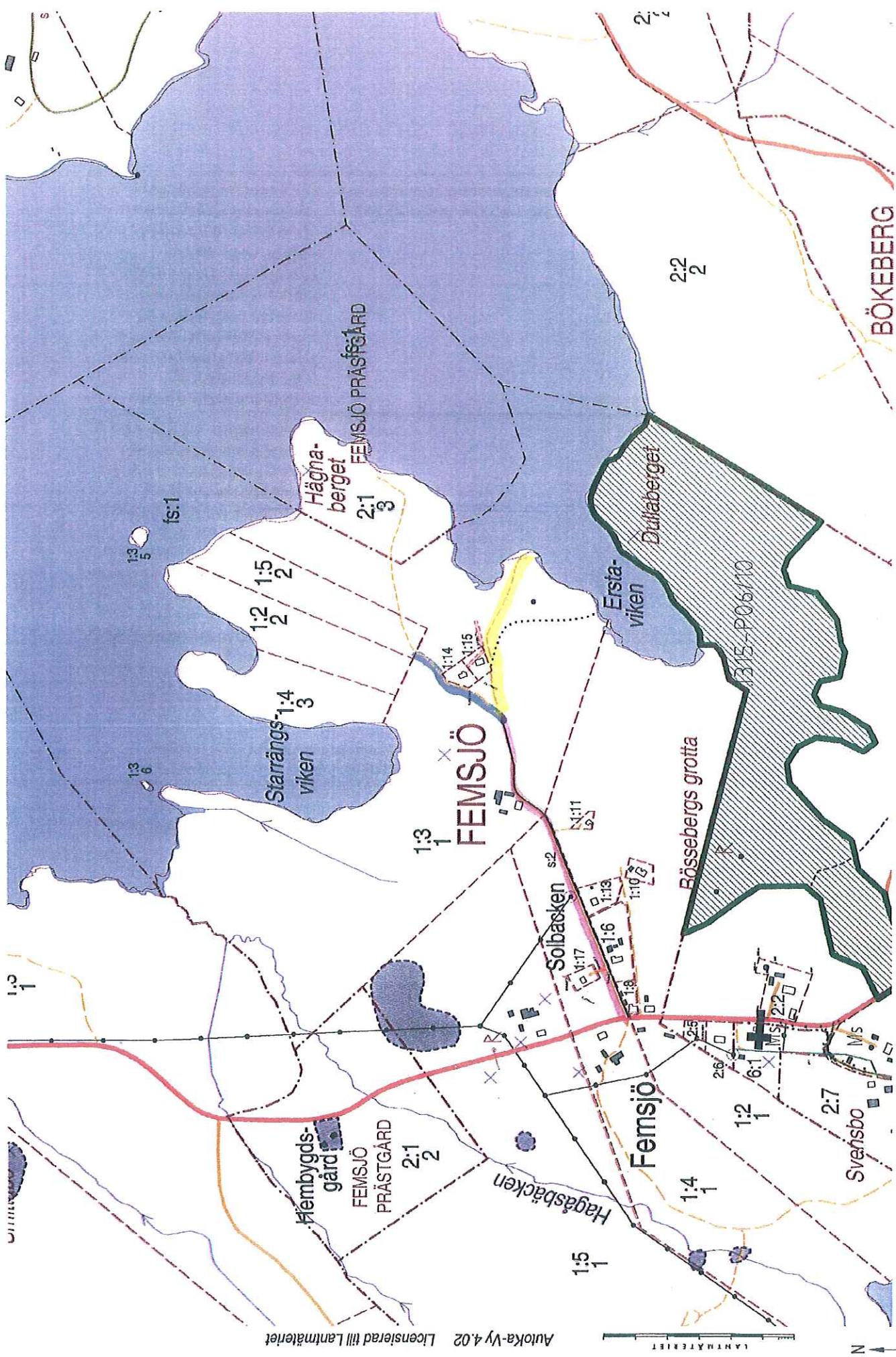
Uppllysning

Utredningen saknar servitut som eventuellt tillkommit genom vattendom eller liknande. Vidare saknas eventuellt avtalsrättigheter som inte är offentliggjorda genom inskrivning. Utredningen saknar rättskraft.

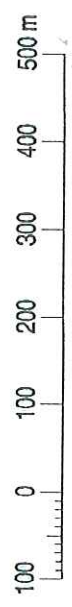
Fastighetsförteckningen upprättad av



Solveig Torp
Lantmätare



BÖKEBERG



Skala 1:8000

Autoka-Vy 4.02 Licensierad till Lantmäteriet

System SWEREF 99 TM Aktualitet: 2010-09-19
 Kartredovisningen har inte rättsverkan, jmf mot beslut i lantmäterihandlingar.

N = 6306407
 E = 397537



LÄNSSTYRELSEN
HALLANDS LÄN

2010-11-03

Bilaga 4
511-11241-09

Beslut om Kungörelsedelgivning

Länsstyrelsen förordnar med stöd av 16 § delgivningslagen (1970:428), att delgivning av detta beslut skall ske genom kungörelse. Kungörelsen ska inom 10 dagar härefter införas i följande tidningar: Hallandsposten
Värnamo Nyheter

Beslutet är även tillgängligt på Länsstyrelsen, Slottsgatan 2, Halmstad samt på Länsstyrelsens hemsida www.lansstyrelsen.se/halland.

Upplysningar om hur man överklagar

Om Ni vill överklaga detta beslut skall Ni skriva till Länsstyrelsen, 301 86 Halmstad. Ange därvid beslutets diarienummer och vilken ändring i beslutet Ni vill ha.

Länsstyrelsen måste ha fått Ert överklagande senast **2010-11-26** annars kan överklagandet inte prövas.

Länsstyrelsen sänder överklagandet vidare till regeringen för prövning, om Länsstyrelsen inte själv ändrar beslutet på det sätt Ni har begärt det. Om något är oklart kan Ni vända Er till Länsstyrelsen.

11