Länsstyrelsen Norrbotten

Datum
2009-12-08

Diarienummer
511-9052-09

NVR ID
NR2001277

UTVIDGNING AV NATURRESERVATET VITBERGET I JOKKMOKKS SAMT ÄLVSBYNS KOMMUN SAMT REVIDERING AV RESERVATSFÖRESKRIFTER

BESLUT

Med stöd av 7 kap 4 § miljöbalken (1998:808), MB, beslutar länsstyrelsen att det område som utmärkts på bifogad karta, bilaga 1, skall utgöra naturreservatet Vitberget. Länsstyrelsen upphäver samtidigt, med stöd av 7 kap 7 § MB, det tidigare naturreservatsbeslutet den 10 jan 1997 med diarienummer 2312-11575-96. Området hade då namnet Vitberget Domänreservat. Skälen för upphävandet är att hela det befintliga naturreservatet omfattas av det nya beslutet samt att de nya beslutet inte medför några lättnader i föreskrifterna. Lantmäteriets slutliga inmätning av området kan innebära mindre justeringar av reservatets avgränsning och areal.

Med stöd av 3 § förordningen om områdesskydd enligt miljöbalken m.m. (1998:1252) fastställer länsstyrelsen bifogad skötselplan (bilaga 4) med mål, riktlinjer och åtgärder för reservatets skötsel och förvaltning. I enlighet med 2 § ovannämnda förordning ska länsstyrelsen vara förvaltare av naturreservatet.

För att tillgodose syftet med reservatet beslutar länsstyrelsen med stöd av 7 kap 5, 6 och 30 §§ MB samt 22 § förordningen om områdesskydd enligt miljöbalken m.m. (1998:1252) att nedan angivna föreskrifter ska gälla i reservatet.

SYFTE

Syftet med reservatet är att bevara områdets höga naturskogsvärden och opåverkade karaktär. Reservatet ska bevara den biologiska mångfalden samt den värdefulla naturmiljön i området och ge förutsättningar för de ingående ekosystemen att utvecklas naturligt.

Inom ramen för dessa mål ska reservatet även ge möjlighet till naturupplevelser, friluftsliv och vetenskaplig forskning i orörd natur.

Syftet ska nås genom att:

- Inget skogsbruk bedrivs i området.
- Exploateringar och arbetsföretag i området förhindras.
- Området sköts enligt fastställd skötselplan. Inriktningen ska vara fri utveckling med möjlighet till naturvårdsbränning efter särskild utredning.
- Med undantag för avveckling av främmande trädslag ska trädfällning och påverkan på markskiktet undvikas vid alla typer av skötselåtgärder.

UPPGIFTER OM NATURRESERVATET

Naturreservatets namn:	Vitberget
Kommun:	Jokkmokk och Älvsbyn
Lägesbeskrivning:	16 km NV om Vidsel
Area:	ca 777 ha
Fastigheter och ägare:	Pite Vitberg 1:2 (del av), Sveaskog Varjisåvattnen 4:1 (del av), Sveaskog
Natura 2000:	Vitberget (SE0820083) Berör Piteälven (SE0820434)
Sameby:	Udtja, Sirges, Jåhkågasska och Tuorpon

RESERVATSFÖRESKRIFTER

A. Föreskrifter enligt 7 kap 5 § MB om inskränkningar i rätten att använda mark- och vattenområden inom reservatet.

Utöver vad som annars gäller enligt lag är det förbjudet att:

1. Bedriva skogsbruk.
2. Fälla eller på annat sätt skada levande eller döda träd och buskar eller tillvarata vindfällen.
3. På annat sätt än vad som anges under punkterna 1 och 2 skada eller förändra mark eller vegetation på land eller i vatten, t.ex. genom att borra, anordna upplag, gräva, schakta eller dumpa.
4. Uppföra byggnad eller annan fast anläggning.
5. Anlägga väg eller led.
6. Anlägga ledningar i luft, mark eller vatten.
7. Bedriva vattenverksamhet, t ex genom vattenreglering, muddring eller avledande av vatten.
8. Inplantera växt- eller djurart.
9. Släppa ut eller sprida avloppsvatten, gifter, vådliga ämnen, bekämpningsmedel, kalk eller växtnäringsämnen på land eller i vatten.
10. Framföra motordrivna fordon.

Vidare är det utan länsstyrelsens tillstånd förbjudet att:

11. Utöka eller förändra befintlig byggnad eller anläggning.
12. Uppföra älgtorn.
13. Sätta upp tavla, plakat, skylt, göra inskrift eller liknande.

Undantag från reservatsföreskrifterna i punkt A:

1. Föreskrifterna ska inte utgöra hinder för förvaltaren att utföra de åtgärder som krävs för reservatets vård och skötsel.
2. Ovanstående föreskrifter ska inte heller utgöra hinder för underhåll av befintliga byggnader, vägar eller andra anläggningar. Före underhållsåtgärder utförs ska samråd ske med Länsstyrelsen.
3. Utan hinder av ovanstående föreskrifter får renskötsel utövas i enlighet med rennäringslagen (1971:437). Före anordnandet av fasta anläggningar ska samråd ske med länsstyrelsen enligt 12 kap 6 § MB, enligt vad som framgår av förordningen (1998:904) om täkter och anmälan för samråd.
4. Vid uttransport av fälld älg eller björn får terrängskoter, t ex fyrhjuling, användas. Vid körning ska i första hand befintliga stigar och leder användas och särskild försiktighet ska iakttas för att undvika skador på mark och vegetation.
5. Snöskoteråkning är tillåten i reservatet på väl snötäckt mark. Vid körning ska i första hand befintliga stigar och leder användas och särskild försiktighet ska iakttas för att undvika skador på mark och vegetation.
6. I de fall totalförsvaret har intressen (anläggningar och/eller planerade grupperingsplatser) inom reservatet får tillsyn och skyddsarbetsuppgifter utföras utan hinder av föreskrifterna.

B. Föreskrifter enligt 7 kap 6 § MB om skyldighet att tåla visst intrång

Ägare och innehavare av särskild rätt till fastigheterna förpliktas att tåla sådana intrång i området som behövs för att tillgodose syftet med naturreservatet, exempelvis åtgärder för områdets vård och skötsel.

C. Ordningsföreskrifter enligt 7 kap 30 § MB

Utöver vad som annars gäller är det för allmänheten förbjudet att:

1. Bryta kvistar, fälla eller på annat sätt skada levande eller döda träd och buskar.
2. Skada vegetationen i övrigt t ex genom att gräva upp växter såsom ris, örter, mossor eller lavar eller ta bort vedlevande svampar.
3. Fånga, skada, döda eller bortföra ryggradsdjur. Störa djurlivet genom att exempelvis klättra i boträd eller medvetet uppehålla sig i närheten av fågelbo, lya eller gryt.
4. Insamla ryggradslösa djur.
5. Förstöra eller skada berg, jord eller sten på land eller i vatten genom att t ex borra, hacka, spränga, rista, gräva eller måla.
6. Framföra motordrivna fordon.

Undantag från reservatsföreskrifterna i punkt C:

1. Snöskoteråkning är tillåten i reservatet på väl snötäckt mark. Vid körning ska i första hand befintliga stigar och leder användas och särskild försiktighet ska iakttas för att undvika skador på mark och vegetation.
2. I reservatet är det utan hinder av föreskrifterna tillåtet att jaga och fiska i enlighet med gällande lagstiftning.
3. Bär- och matsvampplockning är tillåtet i området.

FÖRESKRIFTERNAS IKRAFTTRÄDANDE

Föreskrifterna träder i kraft tre veckor efter den dag de publicerades i länets författningssamling. Ordningsföreskrifter enligt 7 kap. 30 § MB gäller omedelbart.

SKÄLEN FÖR LÄNSSTYRELSENS BESLUT

Beskrivning av området

Area:	ca 777 ha
Naturtyper:	Vatten ca 0,3 ha Skogsmark ca 761 ha, varav produktiv skog ca 743 ha Substratmark ca 4 ha Myr ca 12 ha

Vitberget ligger över gränsen mellan Älvsbyns och Jokkmokks kommuner. Reservatet omfattar bergsmassivet Vitberget med sina sex bergstoppar och mellanliggande sänkor. Massivet höjer sig ca 300 m över omgivningen och i norr tronar Norrbottens högsta topp, som når 594 m över havet. Här finns grundplintarna från ett gammalt brandtorn och en före detta bevakningsstuga som är öppen för allmänheten.

Området är variationsrikt. Skogen utgörs till stor del av tuktad, gles granskog med inslag av björk och tall. På de högsta topparna växer endast björk. Som kontrast mot den lågväxta, karga höjdlägesskogen finns längre ned i sluttningarna flera frodiga partier med örtrik granskog. I den sydligaste sluttningen förekommer även talldominerade bestånd. Den mest urskogslika skogen finner man i områdets centrala del. Här finns ett antal mindre myrar och ett bäckdråg omgivet av frodig högörtsvegetation. Granskogen är rik på äldre och yngre grova lågor.

Ett antal bäckdråg rinner också genom reservatets östra del, i anslutning till våtmarksområdet Hålbäcksmyrorna. Längs ett av dessa har den mycket sällsynta hänglaven långskägg påträffats på gran och björk. Arten anses kräva mycket lång trädkontinuitet och är endast känd från ett fåtal andra lokaler i Norrbotten.

Reservatets utvidgning utgörs av partier av den skog som finns kvar på Vitbergets sluttningar i norr, öst och väst. Sluttningarna i norr och öst består till övervägande del av gammal, urskogsartad granskog.

Den västra sluttningen är mycket varierad i sin skogliga sammansättning och utgörs bl.a. av urskogsartad granskog och tallskog, lövbrännor med mycket asp och sumpig granskog i ett bäckdråg. Till stora delar har området blivit påverkat av brand för 150 till 180 år sedan. Spår av brand syns som brandljud i gamla tallar och som kolade brandstubbar av tall. Fältskiktet domineras av blåbärsris men här och var finns inslag av örter, t.ex. i bäckdråget i södra delen av sluttningen. Död ved finns spritt i hela området och i alla former och nedbrytningsstadier. Den största mängden återfinns i de urskogsartade granskogspartierna. Lövträd som finns är björk, asp, sälg och gråal. Artfynden i sluttningen är många, som exempel kan nämnas doftticka, rosenticka och stiftgelélav.

Längst ner i sluttningen står slutna och flerskiktade tallskogar med aspkloner här och var. Ju längre upp man kommer desto mer tar granen överhanden. Högst upp växer urskogsartad granskog som troligen inte påverkades i större omfattning av den senaste branden. Denna miljö är artrik med mycket hänglav.

Länsstyrelsens bedömning

Området bjuder på en mångfald av livsmiljöer och är av stor betydelse för en mängd arter. Den trädlevande lavarten långskägg förekommer i reservatet. Arten är rödlistad i Sverige och har hotklass VU, sårbar. Skogsavverkning eller annan exploatering skulle innebära att områdets naturvärden förstörs. Med anledning av detta har frågan om bildande av ett naturreservat aktualiserats.

Beslutet följer gällande riktlinjer för prioritering av naturreservatsskydd och Sveriges internationella åtaganden om skydd av den biologiska mångfalden, samt Sveriges miljökvalitetsmål.

Länsstyrelsen bedömer att ett naturreservat i det aktuella området är förenligt med kommunens översiktsplan och med hushållningsbestämmelserna i 3 och 4 kap. MB.

Vid en vägning mellan enskilda och allmänna intressen i enlighet med 7 kap 25 § MB, bedömer länsstyrelsen att den inskränkning i den enskildes rätt att använda mark och vatten som beslutet innebär, inte går längre än vad som krävs för att syftet med naturreservatet ska tillgodoses.

I enlighet med vad som sägs i 4 och 5 §§ förordningen (2007:1244) om konsekvensutredning vid regelgivning, bedömer Länsstyrelsen att den föreslagna ordningsföreskriften enligt 7 kap 30 § MB innebär så begränsade konsekvenser, såväl kostnadsmässiga som i övrigt att det saknas skäl för en konsekvensutredning av regelgivningen.

ÄRENDETS BEREDNING

Vitberget avsattes 1962 som domänreservat. I samband med Domänverkets bolagisering 1992 gjorde länsstyrelsen på uppdrag av Naturvårdsverket en bedömning av vilka domänreservat i länet som har så höga naturvärden att de bör ges långsiktigt skydd som naturreservat. Vitberget hör till de områden som länsstyrelsen valde ut.

Naturvårdsverket och Assi Domän slöt 1995 ett avtal om naturreservatsbildning av ett antal särskilt värdefulla domänreservat i hela landet. Vitberget är ett av områdena som omfattas av avtalet. Beslut om bildade av naturreservatet Vitbergets Domänreservat togs den 10 jan 1997.

Den ursprungliga delen av naturreservatet ingår i nätverket Natura 2000. Regeringen föreslog 1995 området till EU-kommissionen som 2005 fastställde Vitberget som ett område av gemenskapsintresse (SCI).

De höga naturvärdena inom den del som naturreservatet ska utvidgas med uppmärksammades i samband med en inventering av skyddsvärda statliga skogar som länsstyrelsen och Naturvårdsverket genomförde under åren 2003-2005. Inventeringen gjordes på uppdrag av regeringen och redovisades i Naturvårdsverkets rapporter 5339, 5344, 5345 och 5473. För Norrbottens län redovisades totalt 432 områden som skyddsvärda.

Under 2005 slöts en överenskommelse mellan Naturvårdsverket, Sveaskog och länsstyrelserna i Norrbotten respektive Västerbotten, om hur de skyddsvärda områdena från inventeringen skulle bevaras långsiktigt. Överenskommelsen redovisades i en rapport (Naturvårdsverket, rapport 5498) där 168 områden i Norrbottens län pekades ut som blivande naturreservat. Utvidgningen av naturreservatet Vitberget är ett av dessa områden.

Naturvårdsverket och Sveaskog AB träffade den 13 juni 2008 en överenskommelse om formellt skydd av 431 särskilt värdefulla naturskogsområden i hela landet. Denna innebär att områdena, på i överenskommelsen angivna villkor, kan avsättas som naturreservat utan krav på ekonomisk ersättning till Sveaskog. För länets del omfattas de områden som redovisats som naturreservat i Naturvårdsverkets rapport 5498. Överenskommelsen ger därmed ett värdefullt bidrag till uppfyllandet av delmål 1 *Långsiktigt skydd av skogsmark* i miljökvalitetsmålet *Levande skogar.*

Beslutet har föregåtts av samråd med Jokkmokks kommun som motsätter sig förslaget. Kommunen efterfrågar motivet till ytterligare reservat och har bland annat invändningar mot att arealen skyddad natur i kommunen ökar. Länsstyrelsen vill tydliggöra att arbetet med skydd av värdefulla skogar sker på uppdrag av regering och riksdag, inom ramen för miljömålet *Levande skogar*. Urvalet av skogar som ska ges skydd som naturreservat styrs av de nationella och regionala strategierna för skogsskydd. Grunden är en värdebaserad ansats där områdenas naturvärden är styrande för urvalet, allt för att de avsättningar som görs för att uppnå miljömålet ska utgöras av skogar med så höga naturvärden som möjligt. Andelen skyddad skog kommer därför att variera mellan kommunerna.

Beslutet har föregåtts av samråd med Älvsbyns kommun. Kommunen betonar att skogsnäringens intressen är viktiga och att man därför anser att endast de allra mest skyddsvärda områdena ska komma i fråga för reservatsbildning. Sammantaget anser kommunen att området ej bör avsättas som naturreservat annat än i de allra mest värdefulla delarna. Länsstyrelsen vill förtydliga att det endast är de allra mest skyddsvärda naturområdena i länet som väljs ut för reservatsbildning och att urvalet följer riktlinjerna i de nationella och regionala strategierna för skogsskydd. Länsstyrelsens bedömning är att Vitberget är ett av dessa områden och att avgränsningen av reservatet är väl motiverad.

Beslutet har även föregåtts av samråd med Naturvårdsverket som påpekar att beslutet saknar redovisning av synnerliga skäl för upphävande av det äldre naturreservatsbeslutet. Naturvårdsverket har även vissa synpunkter på Länsstyrelsens formulering av syftet. Länsstyrelsen har efter Naturvårdsverket påpekande kompletterat beslutet med redovisning av skälen för upphävandet samt sett över och justerat syftesformuleringen.

Förslaget till beslut har också remitterats till Försvarsmakten, SGU, Bergstaten och Skogsstyrelsen. Av dessa har Skogsstyrelsen och Försvarsmakten angett att de inte har något att erinra mot förslaget. SGU har inga synpunkter på reservatsbildningen. I sitt yttrande har SGU givit värdefull information om berggrunden och jordartsgeologin i området. Bergsstaten har avstått från att svara.

Naturskyddsföreningen i Norrbotten har i en skrivelse till Länsstyrelsen tillstyrkt reservatsbildningen.

Markägaren Sveaskog har getts tillfälle att yttra sig över förslaget. Sveaskog anger i sitt yttrande att mer utrymme bör lämnas för naturvårdande skötsel av naturreservatet, framförallt gynnande av lövsuccessioner.

Länsstyrelsen anser att skötselåtgärder som innebär uttag av biomassa eller innebär en minskning av områdets opåverkade karaktär bör undvikas. Denna uppfattning delas även av Naturvårdsverket. Länsstyrelsen bedömer att beslutet redan ger tillräckliga möjligheter för naturvårdande skötsel och finner därför inte skäl att förändra beslutet med anledning av Sveaskogs synpunkter.

Udtja, Sirges, Jåhkågasska och Tuorpon samebyar har förelagts att yttra sig över förslaget. Udtja sameby tillstyrker reservatsbildningen men anser generellt att större områden bör avsättas som naturreservat samt att samråd med samebyn bör genomföras i ett tidigare skede i reservatsbildningsprocessen. Tuorpon sameby har svarat att de inte har något att erinra mot förslaget. Övriga samebyar har inte inkommit med svar.

HUR MAN ÖVERKLAGAR

Detta beslut kan överklagas hos Regeringen (Miljödepartementet) enligt bilaga 3.

DE SOM DELTAGIT I LÄNSSTYRELSENS BESLUT

I detta ärende har beslut tagits av landshövding Per-Ola Eriksson, efter föredragning av naturvårdshandläggare Josefin Olsson. I den slutliga handläggningen av ärendet har även chefen för naturvårdsenheten Ronny Edin, länsassessor Fredrik Hannu och antikvarie Lena Lagerstam deltagit.

Per-Ola Eriksson

Josefin Olsson

Josefin Olsson

Bilagor:

1. Karta över reservatet
2. Översiktskarta
3. Hur man överklagar
4. Skötselplan

Länsstyrelsen
Norrbotten

511-9052-09 NR 2001277 Bilaga 1

Naturreservatet Vitberget

Area ca 777 ha
Skala 1:20 000

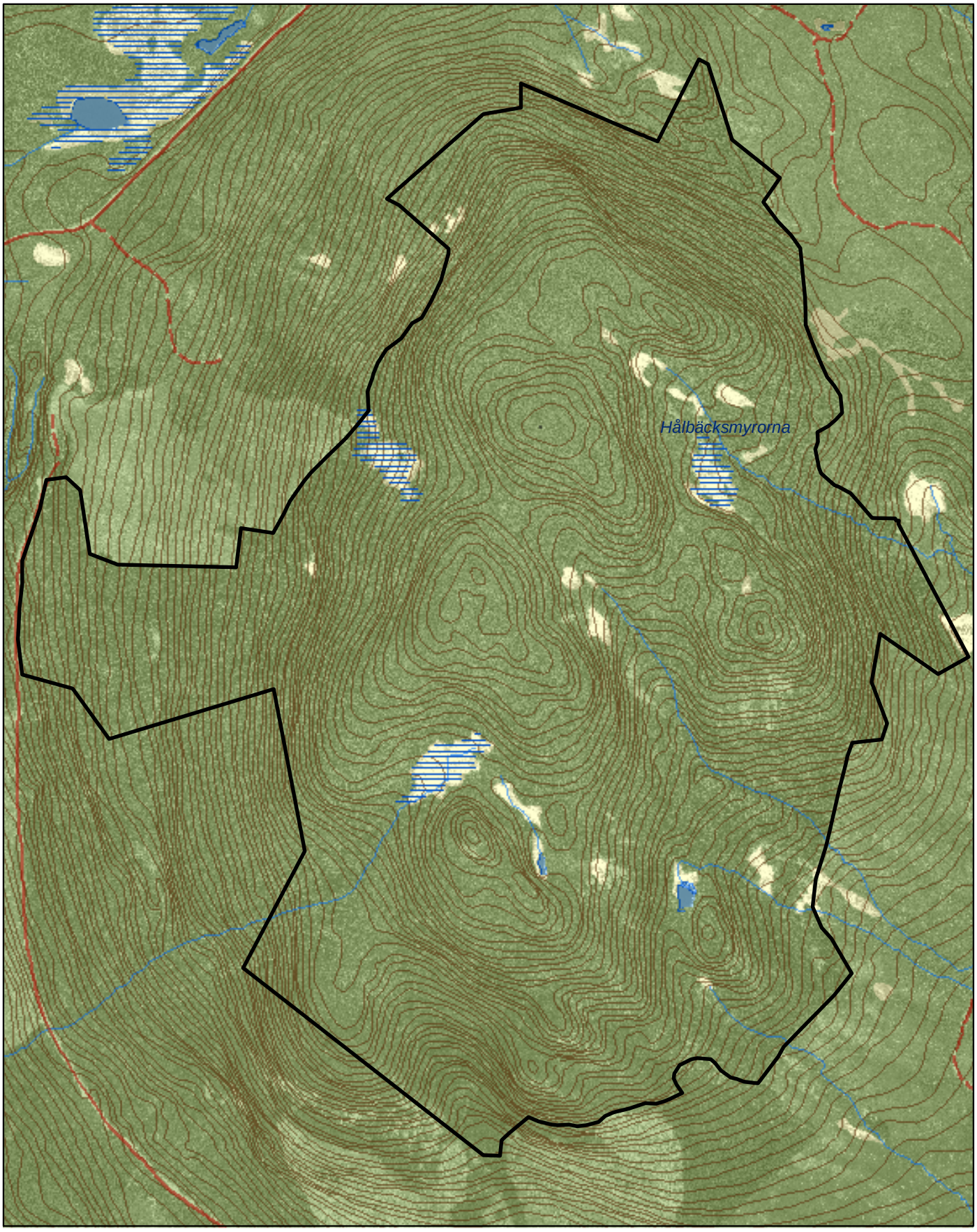

© Copyright Lantmäteriet 2009. Ur GSD - Produkter, ärende 106-2004/188

Gräns för naturreservatet

0 0,5 1 kilometer

Länsstyrelsen
Norrbotten

Naturreservatet Vitberget

Jokkmokks och Älvsbyns kommuner

Skala 1:100 000

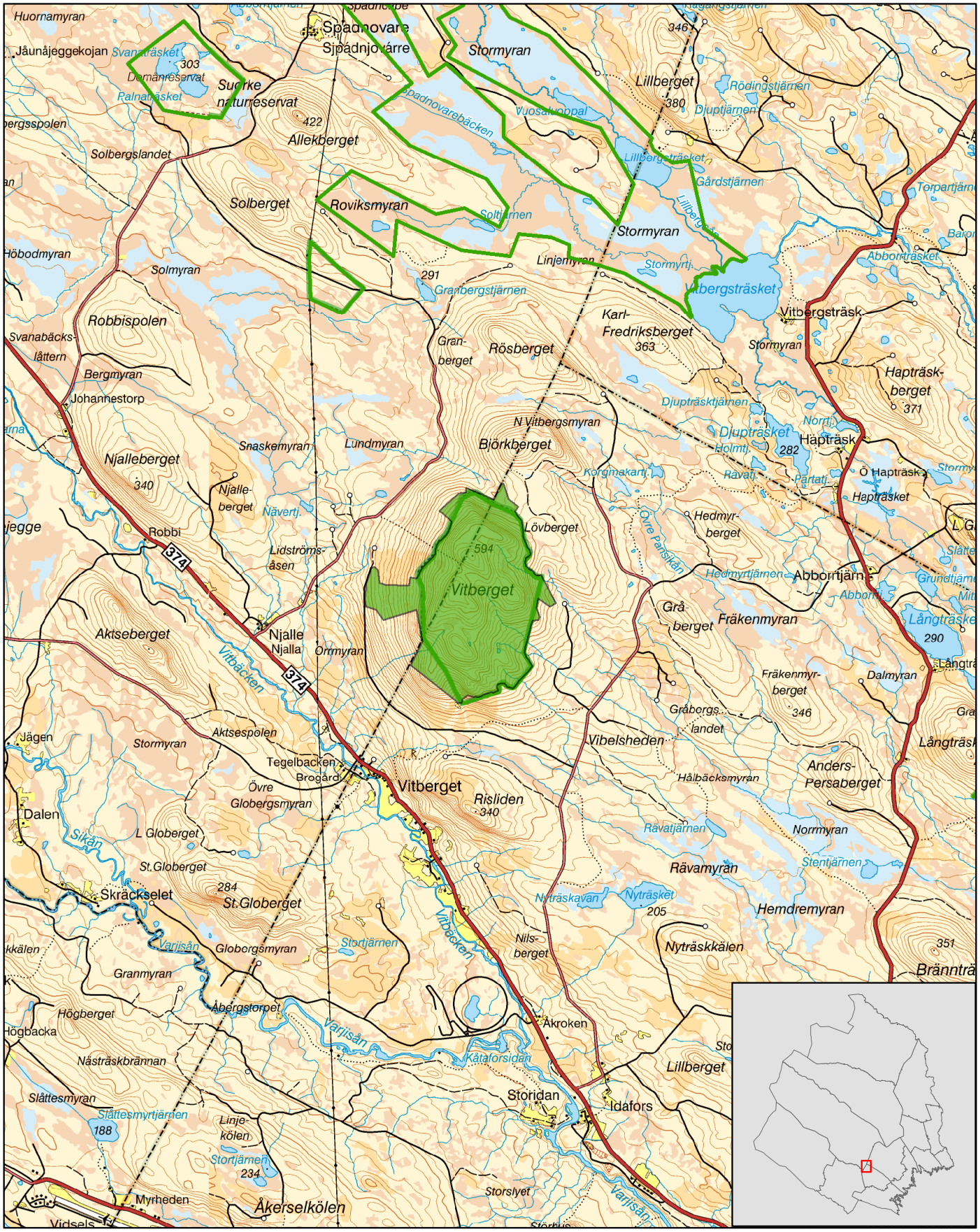
Vitberget
Stormyran
Lillberget
Allekberget
Solberget
Roviksmyran
Karl-Fredriksberget
Rösberget
Granberget
Björkberget
Lövberget
Vitbergsträsket
Djupträsket
Hapträsk
Hapträsberget
Njalleberget
Aktseberget
Njalle
Vitbäcken
Vibelsheden
Fräkenmyran
Anders-Persaberget
Risliden
Rävamyran
Hemdremyran
Nyträskkälen
Åkroken
Storidan
Idafors
Skräckselet
Dalen
Åkerselkölen
Myrheden
Vidsels
Brännträ
374
Solbergslandet
Robbispolen
Bergmyran
Johannestorp
Snaskemyran
Lundmyran
Lidströms-åsen
Nävertj.
Aktsespolen
Tegelbacken
Brogård
Övre Globergsmyran
L Globergeet
St.Globergeet
Varjisån
Granmyran
Högberget
Nästräskbrännan
Slättesmyran
Slättesmyrtjärnen
Linje-kölen
Stortjärnen
Åbergstorpet
Kåtaforsidan
Storslyet
Nils-berget
Nyträskavan
Nyträsket
Rävatjärnen
Norrmyran
Stentjärnen
Hedmyr-berget
Hedmyrtjärnen
Abborrtjärn
Gråberget
Gråbergslandet
Hålbäcksmyran
Fräkenmyr-berget
Dalmyran
Djupträsktjärnen
Djupträsktjärn
Holmtj.
Rävatj.
Partatj.
Ö Hapträsk
Hapträsket
Korgmakartj.
Övre Pansikån
Lillbergsträsket
Gårdstjärnen
Rödingstjärnen
Djuptjärnen
Vuosaluoppal
Spadnovarebäcken
Sjpadnjovårre
Spadnovare
Sukrke naturreservat
Domänreservat
Ralnaträsket
Svanaträsket
Jäunåjeggekojan
Huornamyran
Höbodmyran
Solmyran
Svanabäcks-låttern
Granbergstjärnen
Linjemyran
Stormyrtj.
Torpartjärn
Abborrträsket
Vitbergsträsk
Stormyran
Grån-berget
Solbergstjärnen
Solltjärnen
Lillbergån
Lillberg-
Jägen
Stormyran
Stortjärnen
Globergsmyran
Sikån
Varjisån
Vitbäcken
Nästräskavan
Nyträsket
Hemdremyran
Lillberget
Storslyet
Vidsels
Bergsspolen
Ralnaträsket
Solbergslandet
Höbodmyran
Robbispolen
Svanabäcks-
Bergmyran
Johannestorp
Njalleberget
Njalle-berget
Robbi
Aktseberget
Jägen
Dalen
Skräckselet
Granmyran
Högbacka
Slättesmyran
Myrheden
Vidsels
Lillberget
Storidan
Idafors
Åkroken
Åkerselkölen
Vibelsheden
Anders-Persaberget
Risliden
Rävamyran
Hemdremyran
Nyträskkälen
Nils-berget
Nyträskavan
Nyträsket
Rävatjärnen
Norrmyran
Stentjärnen
Hedmyr-berget
Hedmyrtjärnen
Abborrtjärn
Gråberget
Gråbergslandet
Hålbäcksmyran
Fräkenmyr-berget
Dalmyran
Djupträsktjärnen
Djupträsktjärn
Holmtj.
Rävatj.
Partatj.
Ö Hapträsk
Hapträsket
Korgmakartj.
Övre Pansikån
Lillbergsträsket
Gårdstjärnen
Rödingstjärnen
Djuptjärnen
Vuosaluoppal
Spadnovarebäcken
Sjpadnjovårre
Spadnovare
Sukrke naturreservat
Domänreservat
Ralnaträsket
Svanaträsket
Jäunåjeggekojan
Huornamyran
Höbodmyran
Solmyran
Svanabäcks-
Bergmyran
Johannestorp
Njalleberget
Njalle-berget
Robbi
Aktseberget
Jägen
Dalen
Skräckselet
Granmyran
Högberget
Nästräskbrännan

Länsstyrelsen
Norrbotten

Bilaga 3

HUR MAN ÖVERKLAGAR

Om Ni vill överklaga länsstyrelsens beslut ska Ni skriva till

Regeringen, Miljödepartementet. Ni ska skicka eller lämna in Ert överklagande till

Länsstyrelsen i Norrbottens län, 971 86 LULEÅ

För att Ert överklagande ska kunna prövas måste överklagandet ha kommit in till länsstyrelsen **inom tre veckor** från den dag Ni fick del av beslutet. Länsstyrelsen skickar därefter överklagandet till Regeringen, Miljödepartementet.

Ni ska i Ert överklagande ange

* vilket beslut Ni överklagar (ärendets diarienummer och beslutsdag),
* hur Ni vill att beslutet ska ändras och varför,
* Ert namn, postadress och telefonnummer.

Ni ska underteckna Ert överklagande. Om Ni anlitar ombud kan istället ombudet underteckna överklagandet. I så fall ska fullmakt bifogas.

Om Ni behöver ytterligare upplysningar om hur man överklagar kan Ni vända Er till länsstyrelsen, telefon 0920 – 960 00.

Datum
2009-12-08

Diarienummer
511-9052-09

NVR ID
NR2001277

SKÖTSELPLAN FÖR NATURRESERVATET VITBERGET I JOKKMOKKS SAMT ÄLVSBYNS KOMMUN

ALLMÄNT OM PLANEN

Naturreservatets syfte ska vara styrande för reservatets långsiktiga vård och förvaltning.

Områdets avgränsning redovisas i bilaga A.

Beskrivning och uppgifter om naturreservatet finns i beslutet 511-9052-09.

Denna skötselplan ska ses över inom en tioårsperiod och vid behov revideras.

SYFTET MED NATURRESERVATET

Syftet med reservatet är att bevara områdets höga naturskogsvärden och opåverkade karaktär. Reservatet ska bevara den biologiska mångfalden samt den värdefulla naturmiljön i området och ge förutsättningar för de ingående ekosystemen att utvecklas naturligt.

Inom ramen för dessa mål ska reservatet ge möjlighet till naturupplevelser, friluftsliv och vetenskaplig forskning i orörd natur.

Syftet ska nås genom att:

- Inget skogsbruk bedrivs i området.
- Exploateringar och arbetsföretag i området förhindras.
- Området sköts enligt fastställd skötselplan. Inriktningen ska vara fri utveckling med möjlighet till naturvårdsbränning efter särskild utredning.

NATUR

Skogsbestånden ska genom intern dynamik och andra naturliga processer fortsätta att utvecklas fritt. Våtmarkernas naturliga hydrologi och vegetation skall bevaras och endast förändras genom naturliga processer.

Brand
Vid en eventuell naturvårdsbränning måste hänsyn tas till förekomsten av arten långskägg. Långskägg kräver gamla brandrefugiala, ofta långsamväxande luckiga granskogar, främst i nordsluttningar av skogsberg eller i anslutning till små myrpartier. Bränning får ej ske i de delar av reservatet där arten förekommer eller i de delar som har goda förutsättningar för långskägg.

I norra delen av reservatet bör spontant uppkommen brand släckas av hänsyn till arten långskägg. Fynd av långskägg har gjorts vid Hålbäcksmyrorna och anslutande bäckdråg. I övrigt ska spontant uppkommen brand få löpa fritt så långt det är möjligt och brandbekämpning ska främst ske för att förhindra spridning utanför reservatet. Vid släckningsarbete ska så skonsamma metoder som möjligt användas och naturliga begränsningslinjer så som vägar, vattendrag och rågångar nyttjas i första hand. Fysiska ingrepp så som fällning av träd eller anläggande av mineralgator bör undvikas.

GRÄNSER

Naturreservatets gränser ska markeras enligt Naturvårdsverkets anvisningar och snarast efter Lantmäteriets inmätning.

Tidigare gränsmarkering som blivit inaktuell på grund av utvidgningen av reservatet ska tas bort, se bilaga B.

Kontroll av gränsmarkeringar och rågångar ska göras minst vart tionde år.

FRILUFTSLIV OCH INFORMATION

Informationstavla finns på plats angiven i bilaga A och bör uppdateras i och med det nya beslutet.

Aktuell information om naturreservatet ska finnas på länsstyrelsens hemsida.

Anläggningar
Där stigen börjar finns parkeringsmöjligheter. Det finns en raststuga uppe på toppen av berget. Stugan ägs av Sveaskog men står öppen för allmänheten. Framförallt nyttjas stugan av Vidsels skoterklubb.

Stigar och leder

En stig på 2 km leder upp till toppen av Vitberget. Det finns också en skoterled som leder upp till toppen. Stigens befintliga skick ska utredas. Stigen bör hållas i gott skick.

SAMMANFATTNING AV PRIORITERADE ÅTGÄRDER

Skötselåtgärd	**När**
Information på länsstyrelsens hemsida	Snarast efter att reservatet har beslutats
Utmärkning av reservatsgränsen och borttagning av inaktuell gränsmarkering	Snarast efter Lantmäteriets inmätning
Uppdatering av informationsskylt	Snarast efter att reservatet har beslutats
Anläggningar hålls i gott skick	Vid behov
Revidering av skötselplan	Senast 2019/2020
Uppföljning av gränsmarkering	Minst vart tionde år
Underhåll av gränsmarkering	Vid behov

Bilaga:

A. Karta
B. Karta med äldre avgränsning
C. Artlista

Länsstyrelsen
Norrbotten

511-9052-09 NR 2001277 Bilaga A

Naturreservatet Vitberget

Avgränsning och information

Skala 1:20 000

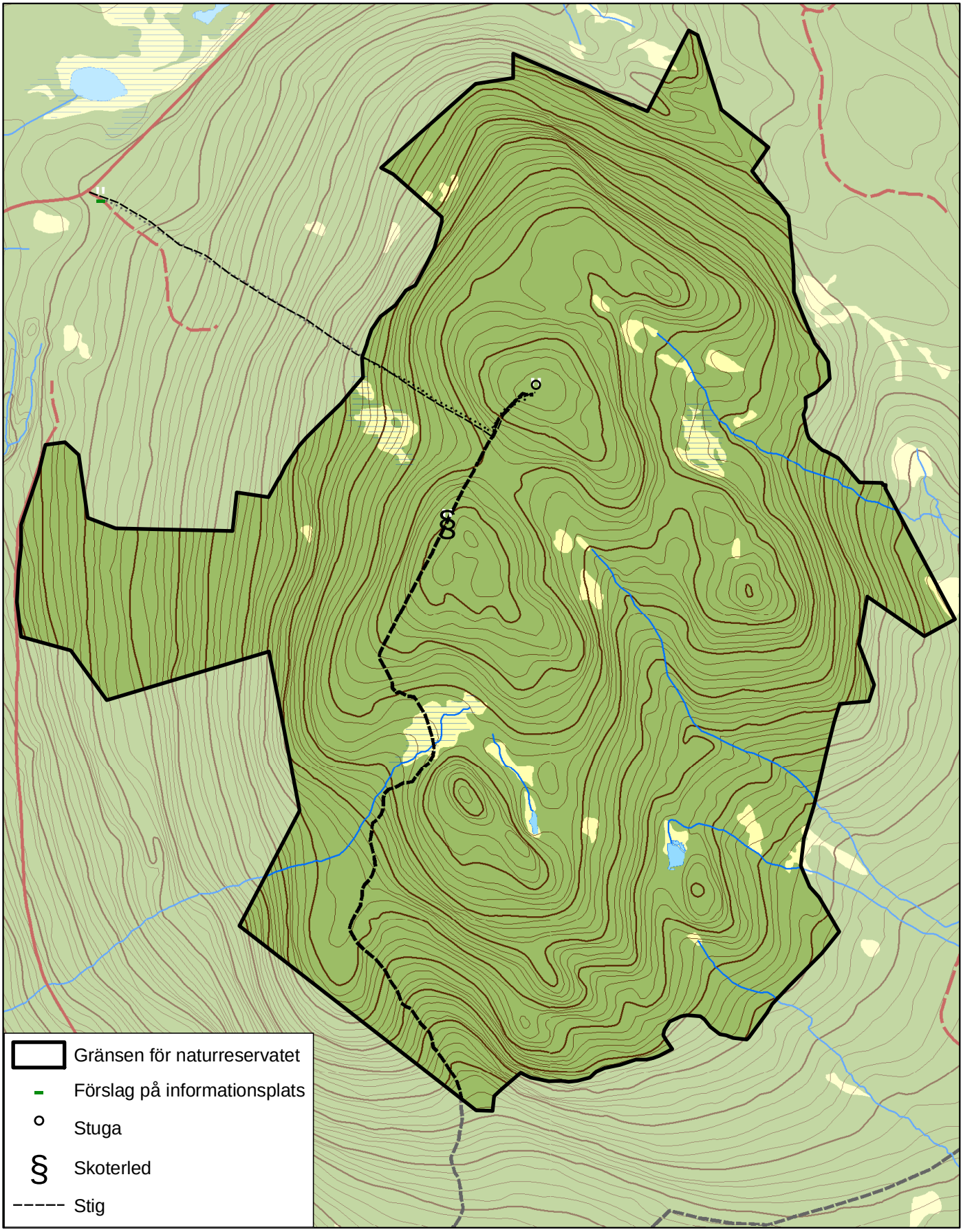

© Copyright Lantmäteriet 2009. Ur GSD - Produkter, ärende 106-2004/188

0 0,5 1 kilometer

Länsstyrelsen
Norrbotten

511-9052-09 NR 2001277 Bilaga B

Naturreservatet Vitberget

Äldre avgränsning
Skala 1:20 000

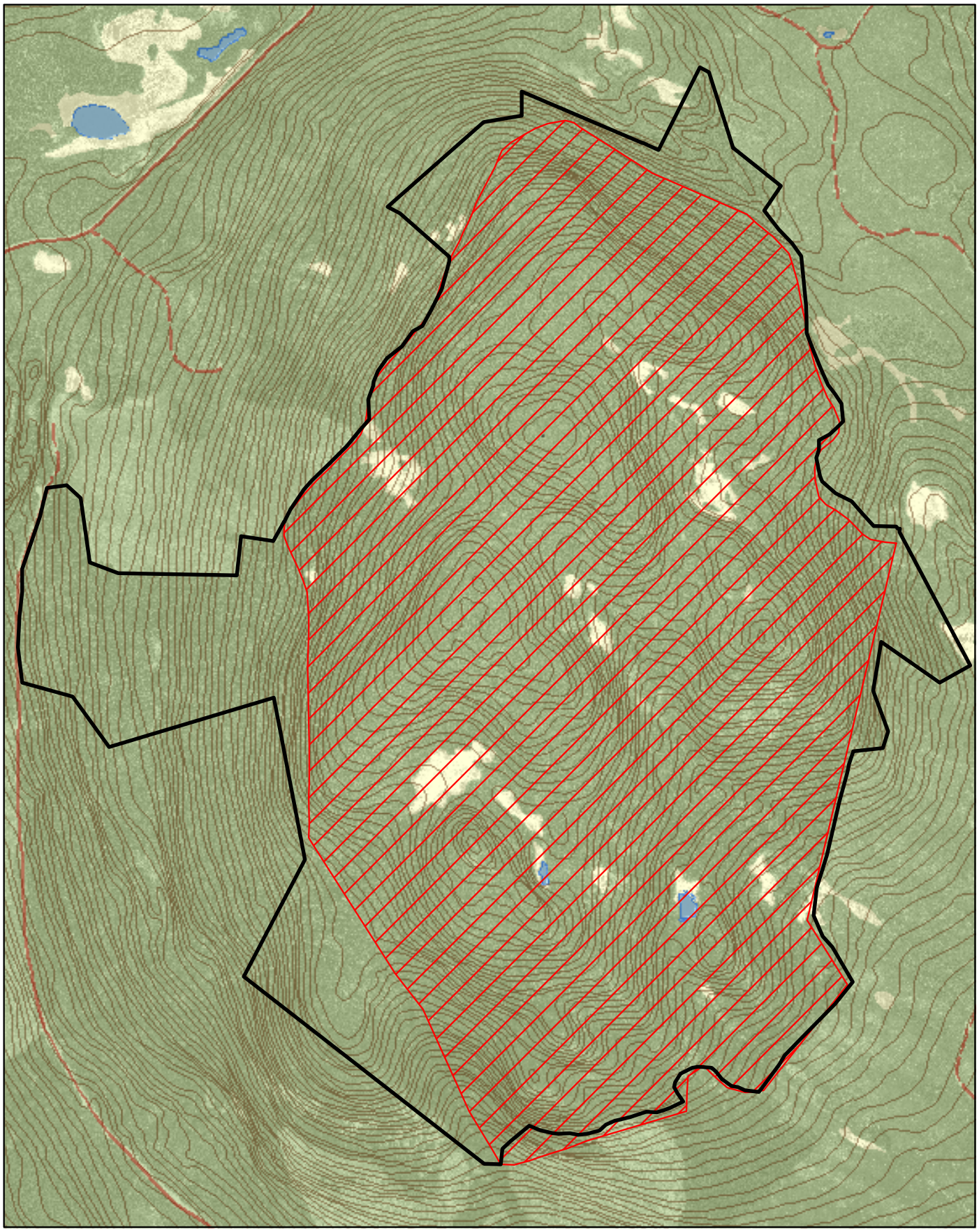

© Copyright Lantmäteriet 2009. Ur GSD - Produkter, ärende 106-2004/188

Gräns för utvidgat naturreservat
Äldre avgränsning

0 0,5 1 kilometer

Artlista naturreservatet Vitberget

	Svenskt namn	Latinskt namn	Hotkategori
1.	Långskägg	*Usnea longissima*	VU
2.	Lunglav	*Lobaria pulmonaria*	NT
3.	Stuplav	*Nephroma bellum*	
4.	Bårdlav	*Nephroma parile*	
5.	Tagellav	*Bryoria spp.*	
6.	Skinnlav	*Leptogium saturninum*	
7.	Stiftgelélav	*Collema furfuraceum*	NT
8.	Dvärgbägarlav	*Cladonia parasitica*	NT
9.	Vitgrynig nållav	*Chaenotheca subroscida*	
10.	Kolflarnlav	*Hypocenomyce anthracophila eller H. castaneocinerea*	
11.	Garnlav	*Alectoria sarmentosa*	
12.	Violettgrå tagellav	*Bryoria nadvornikiana*	NT
13.	Knottrig blåslav	*Hypogymnia bitteri*	NT
14.	Nordlig nållav	*Chaenotheca laevigata*	NT
15.	Dvärgtufs	*Leptogium teretiusculum*	
16.	Luddlav	*Nephroma resupinatum*	
17.	Ullticka	*Phellinus ferrogineofuscus*	
18.	Rosenticka	*Fomitopsis rosea*	NT
19.	Gränsticka	*Phellinus nigrolimitatus*	NT
20.	Violmussling	*Trichaptum laricinum*	NT
21.	Lappticka	*Amylocystis lapponica*	NT
22.	Barkticka	*Oxyporus corticola*	
23.	Gammelgranskål	*Pseudographis pinicola*	NT
24.	Korktaggsvamp	*Hydnellum*	
25.	Doftticka	*Haploporus odorus*	VU
26.	Vedtrappmossa	*Anastrophyllum*	NT
27.	Bronsjon	*Callidium coriaceum*	
28.	Reliktbock	*Nothorhina punctata*	NT

Hotkategorier enligt Artdatabankens rödlista 2005. VU=Sårbar, NT=Missgynnad.

Källa:
- Länsstyrelsens översiktliga inventering 2003.