

UTVIDGNING AV NATURRESERVATET VUOTNABERGET I JOKKMOKKS KOMMUN SAMT REVIDERING AV RESERVATSFÖRESKRIFTER

BESLUT

Med stöd av 7 kap 4 § miljöbalken (1998:808), MB, beslutar länsstyrelsen att det område som utmärkts på bifogad karta, bilaga 1, skall utgöra naturreservatet Vuotnaberget. Länsstyrelsen upphäver samtidigt, med stöd av 7 kap 7 § MB, det tidigare naturreservatsbeslutet den 10 januari 1997 med diarienummer 2312-11577-96. Området hade då namnet Vuodnaberget Domänreservat. Skälen för upphävandet är att hela det befintliga naturreservatet omfattas av det nya beslutet samt att det nya beslutet inte medför några lättnader i föreskrifterna. Lantmäteriets slutliga inmätning av området kan innebära mindre justeringar av reservatets avgränsning och areal.


Med stöd av 3 § förordningen om områdesskydd enligt miljöbalken m.m. (1998:1252) fastställer länsstyrelsen bifogad skötselplan (bilaga 4) med mål, riktlinjer och åtgärder för reservatets skötsel och förvaltning. I enlighet med 2 § ovannämnda förordning ska länsstyrelsen vara förvaltare av naturreservatet.

För att tillgodose syftet med reservatet beslutar länsstyrelsen med stöd av 7 kap 5, 6 och 30 §§ MB samt 22 § förordningen om områdesskydd enligt miljöbalken m.m. (1998:1252) att nedan angivna föreskrifter ska gälla i reservatet.

SYFTE

Syftet med reservatet är att bevara områdets höga naturskogsvärden och opåverkade karaktär. Reservatet ska bevara den biologiska mångfalden samt den värdefulla naturmiljön i området och ge förutsättningar för de ingående ekosystemen att utvecklas naturligt. Syftet är även att de delar av reservatet som idag har lägre naturvärden ska utvecklas i riktning mot ett naturligt tillstånd.

Inom ramen för dessa mål ska reservatet även ge möjlighet till naturupplevelser, friluftsliv och vetenskaplig forskning i orörd natur.



Syftet ska nås genom att:

- Inget skogsbruk bedrivs i området.
- Exploateringar och arbetsföretag i området förhindras.
- Området sköts enligt fastställd skötselplan. Inriktningen ska vara fri utveckling med möjlighet till naturvårdsbränning efter särskild utredning.
- I arronderingsmarker kan även andra skötselåtgärder än naturvårdsbränning genomföras. Till exempel stängsling av ungskog eller avveckling av främmande trädslag för att gynna uppkomst av lövskog.
- Med undantag för avveckling av främmande trädslag ska trädfällning och påverkan på markskiktet undvikas vid alla typer av skötselåtgärder.

UPPGIFTER OM NATURRESERVATET


Naturreservatets namn:	Voutnaberget
Kommun:	Jokkmokk
Lägesbeskrivning:	5 km NV Murjek
Area:	ca 52 ha
Fastigheter och ägare:	Vuotnaberget 1:1 (del av), Sveaskog
Natura 2000:	Vuotnaberget (SE0820145)
Sameby:	Sirges, Jåhkågasska, Udtja, Tuorpon

RESERVATSFÖRESKRIFTER

A. Föreskrifter enligt 7 kap 5 § MB om inskränkningar i rätten att använda mark- och vattenområden inom reservatet.

Utöver vad som annars gäller enligt lag är det förbjudet att:

1. Bedriva skogsbruk.
2. Fälla eller på annat sätt skada levande eller döda träd och buskar eller tillvarata vindfällan.
3. På annat sätt än vad som anges under punkterna 1 och 2 skada eller förändra mark eller vegetation t ex genom att borra, anordna upplag, gräva, schakta eller dumpa.
4. Uppföra byggnad eller annan fast anläggning.
5. Anlägga väg eller led.
6. Anlägga ledningar i luft, mark eller vatten.
7. Inplantera växt- eller djurart.
8. Släppa ut eller sprida avloppsvatten, gifter, vådliga ämnen, bekämpningsmedel, kalk eller växtnäringsämnen på land eller i vatten.
9. Framföra motordrivna fordon.



Vidare är det utan länsstyrelsens tillstånd förbjudet att:

10. Utöka eller förändra befintlig byggnad eller anläggning.
11. Uppföra älg torn.
12. Sätta upp tavla, plakat, skylt, göra inskrift eller liknande.

Undantag från reservatsföreskrifterna i punkt A:

1. Föreskrifterna ska inte utgöra hinder för förvaltaren att utföra de åtgärder som krävs för reservatets vård och skötsel.
2. Ovanstående föreskrifter ska inte heller utgöra hinder för underhåll av befintliga byggnader, vägar eller andra anläggningar. Före underhållsåtgärder utförs ska samråd ske med Länsstyrelsen.
3. Utan hinder av ovanstående föreskrifter får renskötsel utövas i enlighet med rennäringslagen (1971:437). Före anordnandet av fasta anläggningar ska samråd ske med länsstyrelsen enligt 12 kap 6 § MB, enligt vad som framgår av förordningen (1998:904) om täkter och anmälan för samråd.
4. Vid uttransport av fälld älg eller björn får terrängskoter, t ex fyrhjuling, användas. Vid körning ska i första hand befintliga stigar och leder användas och särskild försiktighet ska iakttagas för att undvika skador på mark och vegetation.
5. Snöskoteråkning är tillåten i reservatet på väl snötäckt mark. Vid körning ska i första hand befintliga stigar och leder användas och särskild försiktighet ska iakttagas för att undvika skador på mark och vegetation.
6. I de fall totalförsvaret har intressen (anläggningar och/eller planerade grupperingsplatser) inom reservatet får tillsyn och skyddsarbetsuppgifter utföras utan hinder av föreskrifterna.

B. Föreskrifter enligt 7 kap 6 § MB om skyldighet att tåla visst intrång

Ägare och innehavare av särskild rätt till fastigheterna förpliktas att tåla sådana intrång i området som behövs för att tillgodose syftet med naturreservatet, exempelvis åtgärder för områdets vård och skötsel.

C. Ordningsföreskrifter enligt 7 kap 30 § MB

Utöver vad som annars gäller är det för allmänheten förbjudet att:

1. Bryta kvistar, fälla eller på annat sätt skada levande eller döda träd och buskar.
2. Skada vegetationen i övrigt t ex genom att gräva upp växter såsom ris, örter, mossor eller lavar eller ta bort vedlevande svampar.
3. Fånga, skada, döda eller bortföra ryggradsdjur. Störa djurlivet genom att exempelvis klättra i boträd eller medvetet uppehålla sig i närheten av fågelbo, lya eller gryt.
4. Insamla ryggradslösa djur.
5. Förstöra eller skada berg, jord eller sten på land eller i vatten genom att t ex borra, hacka, spränga, rista, gräva eller måla.
6. Framföra motordrivna fordon.



Undantag från reservatsföreskrifterna i punkt C:

1. Snöskoteråkning är tillåten i reservatet på väl snötäckt mark. Vid körning ska i första hand befintliga stigar och leder användas och särskild försiktighet ska iakttagas för att undvika skador på mark och vegetation.
2. I reservatet är det utan hinder av föreskrifterna tillåtet att jaga och fiska i enlighet med gällande lagstiftning.
3. Bär- och matsvampplockning är tillåtet i området.

FÖRESKRIFTERNAS IKRAFTTRÄDANDE

Föreskrifterna träder i kraft tre veckor efter den dag de publicerades i länets författningssamling. Ordningsföreskrifter enligt 7 kap. 30 § MB gäller omedelbart.

SKÅLEN FÖR LÄNSSTYRELSENS BESLUT

Beskrivning av området

Area: ca 52 ha


Naturtyper: Skogsmark ca 52 ha, varav produktiv skog ca 51 ha

Vuotnaberget ligger ca 5 km nordväst om Murjek i östra delen av Jokkmokks kommun. Reservatet utgörs av ett variationsrikt och brandpräglat skogsområde beläget i en brant sydsluttning. Större delen av området utgörs av tallskog medan reservatets centrala del domineras av relativt grov och högvuxen gammal granskog med inslag av björk samt enstaka grova aspar och sälgar.

Tallskogen är huvudsakligen flerskiktad och visar spår efter minst fyra bränder. I det övre skiktet domineras ca 200-åriga tallar men det finns även spridda förekomster av omkring 400-åriga tallöverståndare. De yngre bestånden i väster och öster består av självgallrande stavatallskog som sannolikt etablerats efter den senaste branden år 1925. Även i stavaskogen finns ett övre skikt av gamla tallar i varierande mängd. I den nedersta delen av området finns även ett smalt bälte av lövdominerad skog som sannolikt uppkommit efter samma brand.

Längst i norr, nedanför bergets högsta toppar, ligger en liten myr av ordinär fattigristyp med ett glest trädskikt av främst klenare tall och björk. Områdena på ömse sidor om myren utgörs av plåtåer med talldominerad skog.

Fältskiktet domineras av blåbärsris men mindre partier i områdets mitt är något frodigare med inslag av majbräken, skogsnäva, ekbräken och stenbär. Bitvis finns även ett rikligt enbuskskikt vilket antyder att skogen tidigare varit mera öppen. Berggrunden inom naturreservatet är näringsfattig och utgörs huvudsakligen av granit men i den norra



delen finns även sedimentära bergarter. Jordtäcknet utgörs av morän och i den sydöstra och den västra delen finns ett moränbacklandskap.

I naturreservatet finns mestadels en stor andel död ved i form av lågor, kolade stubbar, lumptoppar, torrfuror och självgallrande klena träd i de yngre bestånden. Andelen död ved i olika delar av reservatet varierar dock, där vissa delar endast har en måttlig förekomst av lågor och torrakor, medan andra partier har rikligt med grova tallågor. Knutna till den döda veden finns många av gammelskogens karaktärsarter som visar på riktigt höga naturkvalitéer.

Många av de brandskadade flerhundraåriga tallarna avverkades efter skogsbranden år 1925 men det finns många kvar än idag. I området finns även en och annan äldre avverkningsstubbe av gran liksom stubbar efter grova björkar. Sedan avverkningarna i samband med branden har däremot inga skogliga åtgärder utförts i området. Naturreservatets säregenhet är den flerskiktade skogen med en stor mängd gammeltallar som växer spritt i området. De bär i stort sett alla spår av branden i form av brandljud. Många av trädindividerna är riktigt grova ibland med en omkrets på drygt två meter.

Länsstyrelsens bedömning

Vuotnaberget utgör, trots en del kulturpåverkan, ett fint exempel på en brandpräglad skog i olika successionsstadier. Skogens mångformighet samt förekomsten av gammal, grov tall och asp ger området en stark naturskogsprägel. Skogsavverkning eller annan exploatering skulle innebära att områdets naturvärden äventyras. Med anledning av detta har frågan om bildande av ett naturreservat aktualiserats.

Beslutet följer gällande riktlinjer för prioritering av naturreservatsskydd och Sveriges internationella åtaganden om skydd av den biologiska mångfalden, samt Sveriges miljökvalitetsmål.

Länsstyrelsen bedömer att ett naturreservat i det aktuella området är förenligt med kommunens översiktsplan och med hushållningsbestämmelserna i 3 och 4 kap. MB.

Vid en vägning mellan enskilda och allmänna intressen i enlighet med 7 kap 25 § MB, bedömer länsstyrelsen att den inskränkning i den enskildes rätt att använda mark och vatten som beslutet innebär, inte går längre än vad som krävs för att syftet med naturreservatet ska tillgodoses.

I enlighet med vad som sägs i 4 och 5 §§ förordningen (2007:1244) om konsekvensutredning vid regelgivning, bedömer Länsstyrelsen att den föreslagna ordningsföreskriften enligt 7 kap 30 § MB innebär så begränsade konsekvenser, såväl kostnadsmässiga som i övrigt att det saknas skäl för en konsekvensutredning av regelgivningen.



ÄRENDETS BEREDNING

Vuotnaberget avsattes 1937 som domänreservat. I samband med Domänverkets bolagisering 1992 gjorde länsstyrelsen på uppdrag av Naturvårdsverket en bedömning av vilka domänreservat i länet som har så höga naturvärden att de bör ges långsiktigt skydd som naturreservat. Vuotnaberget hör till de områden som länsstyrelsen valde ut.

Naturvårdsverket och Assi Domän slöt 1995 ett avtal om naturreservatsbildning av ett antal särskilt värdefulla domänreservat i hela landet. Vuotnaberget är ett av områdena som omfattas av avtalet. Beslut om bildade av naturreservatet Vuotnaberget Domänreservat togs den 10 januari 1997.


Den ursprungliga delen av naturreservatet ingår i nätverket Natura 2000. Regeringen föreslog 1995 området till EU-kommissionen som 2005 fastställde Vuotnaberget som ett område av gemenskapsintresse (SCI).

De höga naturvärdena inom den del som naturreservatet ska utvidgas med uppmärksammades i samband med en inventering av skyddsvärda statliga skogar som länsstyrelsen och Naturvårdsverket genomförde under åren 2003-2005. Inventeringen gjordes på uppdrag av regeringen och redovisades i Naturvårdsverkets rapporter 5339, 5344, 5345 och 5473. För Norrbottens län redovisades totalt 432 områden som skyddsvärda.

Under 2005 slöts en överenskommelse mellan Naturvårdsverket, Sveaskog och länsstyrelserna i Norrbotten respektive Västerbotten, om hur de skyddsvärda områdena från inventeringen skulle bevaras långsiktigt. Överenskommelsen redovisades i en rapport (Naturvårdsverket, rapport 5498) där 168 områden i Norrbottens län pekades ut som blivande naturreservat. Utvidgningen av naturreservatet Vuotnaberget är ett av dessa områden.

Naturvårdsverket och Sveaskog AB träffade den 13 juni 2008 en överenskommelse om formellt skydd av 431 särskilt värdefulla naturskogsområden i hela landet. Denna innebär att områdena, på i överenskommelsen angivna villkor, kan avsättas som naturreservat utan krav på ekonomisk ersättning till Sveaskog. För länets del omfattas de områden som redovisats som naturreservat i Naturvårdsverkets rapport 5498. Överenskommelsen ger därmed ett värdefullt bidrag till uppfyllandet av delmål 1 *Långsiktigt skydd av skogsmark* i miljö kvalitetsmålet *Levande skogar*.

Beslutet har föregåtts av samråd med Jokkmokks kommun som motsätter sig förslaget. Kommunen efterfrågar motivet till ytterligare reservat och har bland annat invändningar mot att arealen skyddad natur i kommunen ökar. Länsstyrelsen vill tydliggöra att arbetet med skydd av värdefulla skogar sker på uppdrag av regering och riksdag, inom ramen för miljömålet *Levande skogar*. Urvalet av skogar som ska ges skydd som naturreservat styrs av de nationella och regionala strategierna för skogsskydd. Grunden är en värdebaserad ansats där områdenas naturvärden är styrande för urvalet, allt för att de avsättningar som görs för att uppnå miljömålet ska utgöras av skogar med så höga naturvärden som möjligt. Andelen skyddad skog kommer därför att variera mellan kommunerna.



Länsstyrelsen
Norrbotten

BESLUT

7 (8)

Datum
2009-12-08

Diarienummer
511-8097-09

Förslaget till beslut har också remitterats till Försvarmakten, SGU, Bergstaten och Skogsstyrelsen. Av dessa har Skogsstyrelsen och Försvarmakten angett att de inte har något att erinra mot förslaget. SGU har inga synpunkter på reservatsbildningen. I sitt yttrande har SGU givit värdefull information om berggrunden och jordartsgeologin i området. Bergsstaten har avstått från att svara.

Markägaren Sveaskog har getts tillfälle att yttra sig över förslaget. Sveaskog anger i sitt yttrande att mer utrymme bör lämnas för naturvårdande skötsel av naturreservatet. Länsstyrelsen bedömer att beslutet redan ger tillräckliga möjligheter för naturvårdande skötsel och finner därför inte skäl att förändra beslutet med anledning av Sveaskogs synpunkter.

Beslutet har även föregåtts av samråd med Naturvårdsverket som påpekar att beslutet saknar redovisning av synnerliga skäl för upphävande av det äldre naturreservatsbeslutet. Naturvårdsverket har även vissa synpunkter på Länsstyrelsens formulering av syftet.

Länsstyrelsen har efter Naturvårdsverket påpekande kompletterat beslutet med redovisning av skälen för upphävandet samt sett över och justerat syftesformuleringen.

De berörda samebyarna har förelagts att yttra sig över förslaget. Tuorpon har meddelat att de inte har något att erinra mot förslaget. Udtja tillstyrker reservatsbildningen men anser generellt att större områden bör avsättas som naturreservat samt att samråd med samebyn bör genomföras i ett tidigare skede i reservatsbildningsprocessen. De övriga samebyarna, Sirges och Jåhkågasska, har inte svarat.

Naturskyddsföreningen i Norrbotten har i en skrivelse till Länsstyrelsen tillstyrkt reservatsbildningen.

HUR MAN ÖVERKLAGAR

Detta beslut kan överklagas hos Regeringen (Miljödepartementet) enligt bilaga 3.



Länsstyrelsen
Norrbotten

BESLUT

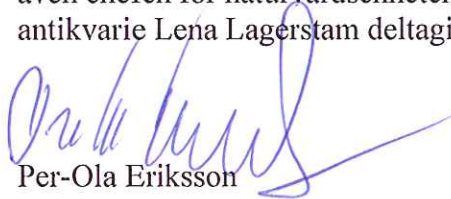
8 (8)


Datum
2009-12-08

Diarienummer
511-8097-09

DE SOM DELTAGIT I LÄNSSTYRELSENS BESLUT


I detta ärende har beslut tagits av landshövding Per-Ola Eriksson, efter föredragning av naturvårdshandläggare Therese Wikström. I den slutliga handläggningen av ärendet har även chefen för naturvårdsenheten Ronny Edin, länsassessor Fredrik Hannu och antikvarie Lena Lagerstam deltagit.


Per-Ola Eriksson


Therese Wikström

Bilagor:

1. Karta över reservatet
2. Översiktskarta
3. Hur man överklagar
4. Skötselplan



Länsstyrelsen
Norrbotten

511-8097-09

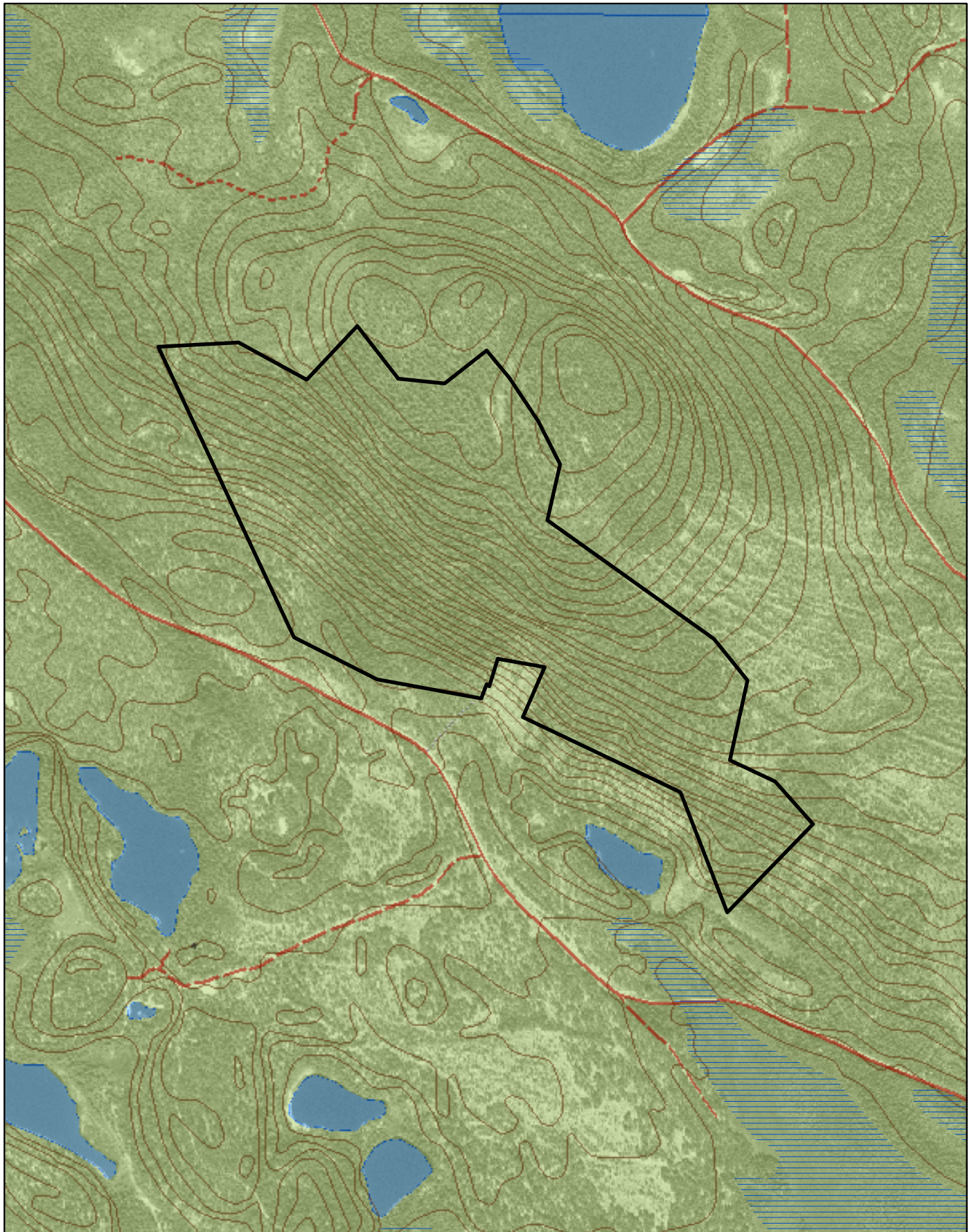
NR2001271

Bilaga 1


Naturreseptatet Vuotnaberget

Area ca 52 ha

Skala 1:10 000




© Copyright Lantmäteriet 2009. Ur GSD - Produkter, ärende 106-2004/188

 Gräns för naturreseptatet

0 250 500 750 Meter





Naturreseptat Vuotnaberget

Jokkmokk kommun

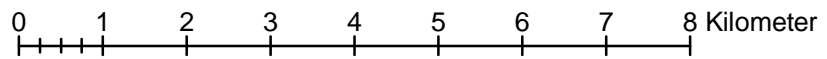
Skala 1:90 000

Länsstyrelsen
Norrbotten



© Copyright Lantmäteriet 2009. Ur GSD - Produkter, ärende 106-2004/188

 Naturreseptat Vuotnaberget





Länsstyrelsen
Norrbotten

Bilaga 3

HUR MAN ÖVERKLAGAR

Om Ni vill överklaga länsstyrelsens beslut ska Ni skriva till

Regeringen, Miljödepartementet. Ni ska skicka eller lämna in Ert överklagande till

Länsstyrelsen i Norrbottens län, 971 86 LULEÅ

För att Ert överklagande ska kunna prövas måste överklagandet ha kommit in till länsstyrelsen **inom tre veckor** från den dag Ni fick del av beslutet. Länsstyrelsen skickar därefter överklagandet till Regeringen, Miljödepartementet.

Ni ska i Ert överklagande ange

- * vilket beslut Ni överklagar (ärendets diarienummer och beslutsdag),
- * hur Ni vill att beslutet ska ändras och varför,
- * Ert namn, postadress och telefonnummer.

Ni ska underteckna Ert överklagande. Om Ni anlitar ombud kan istället ombudet underteckna överklagandet. I så fall ska fullmakt bifogas.

Om Ni behöver ytterligare upplysningar om hur man överklagar kan Ni vända Er till länsstyrelsen, telefon 0920 – 960 00.

SKÖTSELPLAN FÖR NATURRESERVATET VOUTNABERGET I JOKKMOKKS KOMMUN

ALLMÄNT OM PLANEN

Naturreservatets syfte ska vara styrande för reservatets långsiktiga vård och förvaltning.

Områdets avgränsning redovisas i bilaga A.

Beskrivning och uppgifter om naturreservatet finns i beslutet 511-8097-09.

Denna skötselplan ska ses över inom en tioårsperiod och vid behov revideras.

Delar av naturreservatet ingår i nätverket Natura 2000. Det finns en särskild bevarandeplan för Natura 2000-området.

SYFTET MED NATURRESERVATET

Syftet med reservatet är att bevara områdets höga naturskogsvärden och opåverkade karaktär. Reservatet ska bevara den biologiska mångfalden samt den värdefulla naturmiljön i området och ge förutsättningar för de ingående ekosystemen att utvecklas naturligt. Syftet är även att de delar av reservatet som idag har lägre naturvärden ska utvecklas i riktning mot ett naturligt tillstånd.

Inom ramen för dessa mål ska reservatet även ge möjlighet till naturupplevelser, friluftsliv och vetenskaplig forskning i orörd natur.

Syftet ska nås genom att:

- Inget skogsbruk bedrivs i området.
- Exploateringar och arbetsföretag i området förhindras.
- Området sköts enligt fastställd skötselplan. Inriktningen ska vara fri utveckling med möjlighet till naturvårdsbränning efter särskild utredning.
- I arronderingsmarker kan även andra skötselåtgärder än naturvårdsbränning genomföras. Till exempel stängsling av ungskog eller avveckling av främmande trädslag för att gynna uppkomst av lövskog.
- Med undantag för avveckling av främmande trädslag ska trädfällning och påverkan på markskiktet undvikas vid alla typer av skötselåtgärder.

NATUR

Skogsbestånden ska genom intern dynamik och andra naturliga processer fortsätta att utvecklas fritt. Våtmarkernas naturliga hydrologi och vegetation skall bevaras och endast förändras genom naturliga processer.

Arronderingsmark skog

Eventuella skötselåtgärder i områdets arronderingsmarker bör utredas och tas upp vid en revidering av skötselplanen. Tillsvidare ska dessa områden fortsätta att utvecklas fritt i riktning mot naturskog.

Brand

På grund av områdets begränsade storlek och dess höga naturvärden ska bränder som uppstår i reservatet släckas. Vid släckningsarbete ska så skonsamma metoder som möjligt användas och naturliga begränsningslinjer så som vägar, vattendrag och rågångar nyttjas i första hand. Fysiska ingrepp så som fällning av träd eller anläggande av mineralgator bör undvikas.

GRÄNSER

Naturresevatets gränser ska markeras enligt Naturvårdsverkets anvisningar och snarast efter Lantmäteriets inmätning.

Tidigare gränsmarkering som blivit inaktuell på grund av utvidgningen av reservatet ska tas bort.

Kontroll av gränsmarkeringar och rågångar ska göras minst vart tionde år.

FRILUFTSLIV OCH INFORMATION

Informationstavla finns på den plats som anvisas i bilaga A och bör förnyas i och med det nya beslutet.

Aktuell information om naturresevatet ska finnas på länsstyrelsens hemsida.

Leder

Vid informationsskylten (se bilaga A) finns en parkeringsficka. Från parkeringsfickan sträcker sig en, ca 125 m lång, markerad stig som leder fram till reservatet. Eventuell vägvisare vid stigens början ska bytas ut om det står domänreservat på den. Stigens framkomlighet, markeringar och vägvisare ska kontrolleras minst vart femte år och åtgärder ska ske vid behov.



Länsstyrelsen
Norrbotten

SKÖTSELPLAN

Datum
2009-12-08

Bilaga 4

3 (3)

Diarienummer
511-8097-09


NVR ID
NR2001271

SAMMANFATTNING AV PRIORITERADE ÅTGÄRDER

Skötselåtgärd	När
Information på länsstyrelsens hemsida	Snarast efter att reservatet har beslutats
Utmärkning av reservatsgränsen och borttagning av inaktuell gränsmarkering	Snarast efter Lantmäteriets inmätning
Uppdatering av informationsskylt	Snarast efter att reservatet har beslutats
Byta ut vägvisare om den är inaktuell	Snarast efter att reservatet har beslutats
Kontroll av stigens framkomlighet, markeringar och vägvisare. Åtgärda vid behov.	Vart femte år
Revidering av skötselplan	Senast 2019/2020
Uppföljning av gränsmarkering	Minst vart tionde år
Underhåll av gränsmarkering	Vid behov

Bilaga:

- A. Karta- avgränsning, funktionsklasser och information
- B. Karta- äldre avgränsning
- C. Artlista



Länsstyrelsen
Norrbotten

511-8097-09

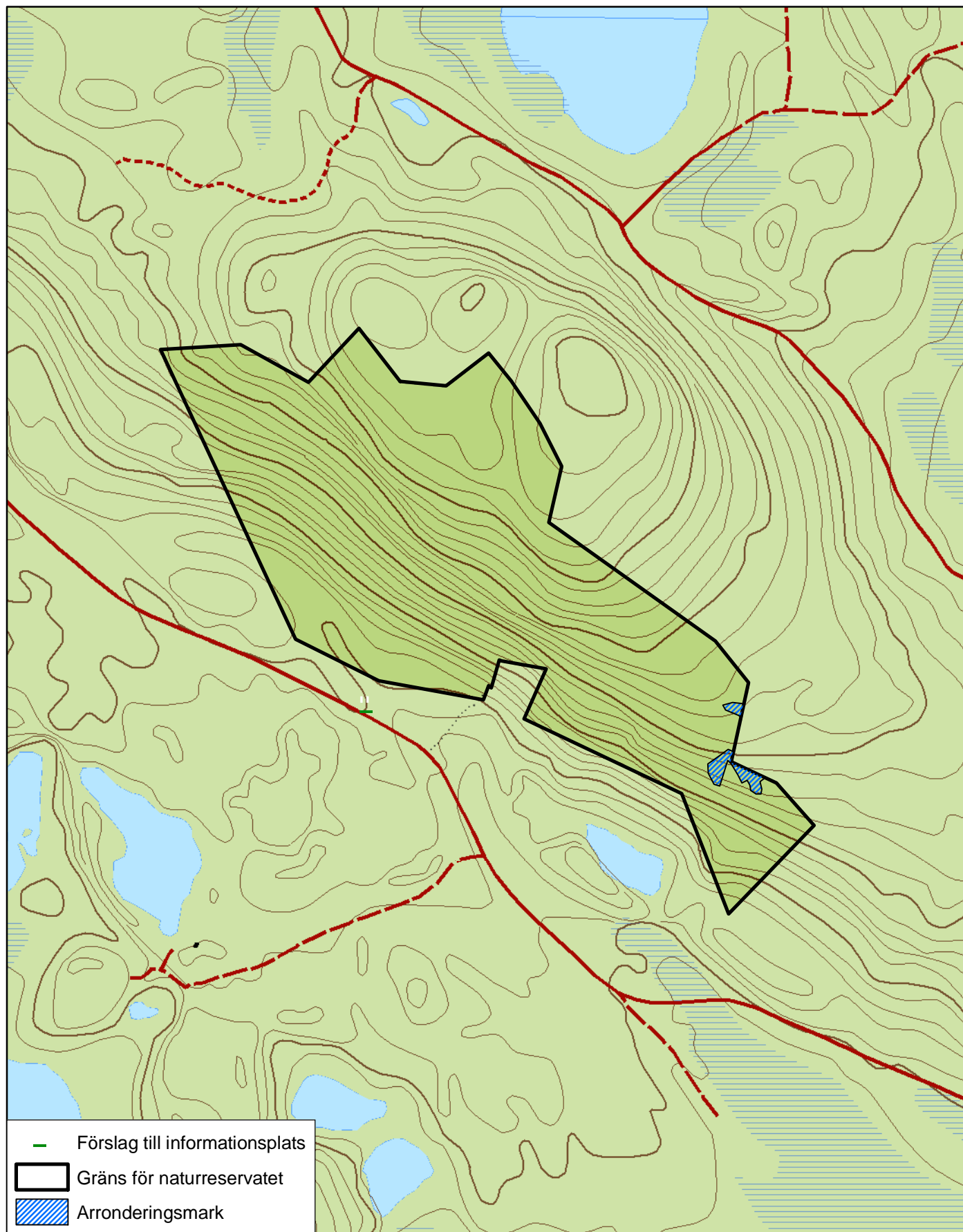
NR2001271

Bilaga A

Naturresevatet Vuotnaberget

Information och arronderingsmark


Skala 1:10 000



© Copyright Lantmäteriet 2009. Ur GSD - Produkter, ärende 106-2004/188

0 250 500 750 1 000 Meter





Länsstyrelsen
Norrbotten

511-8097-09

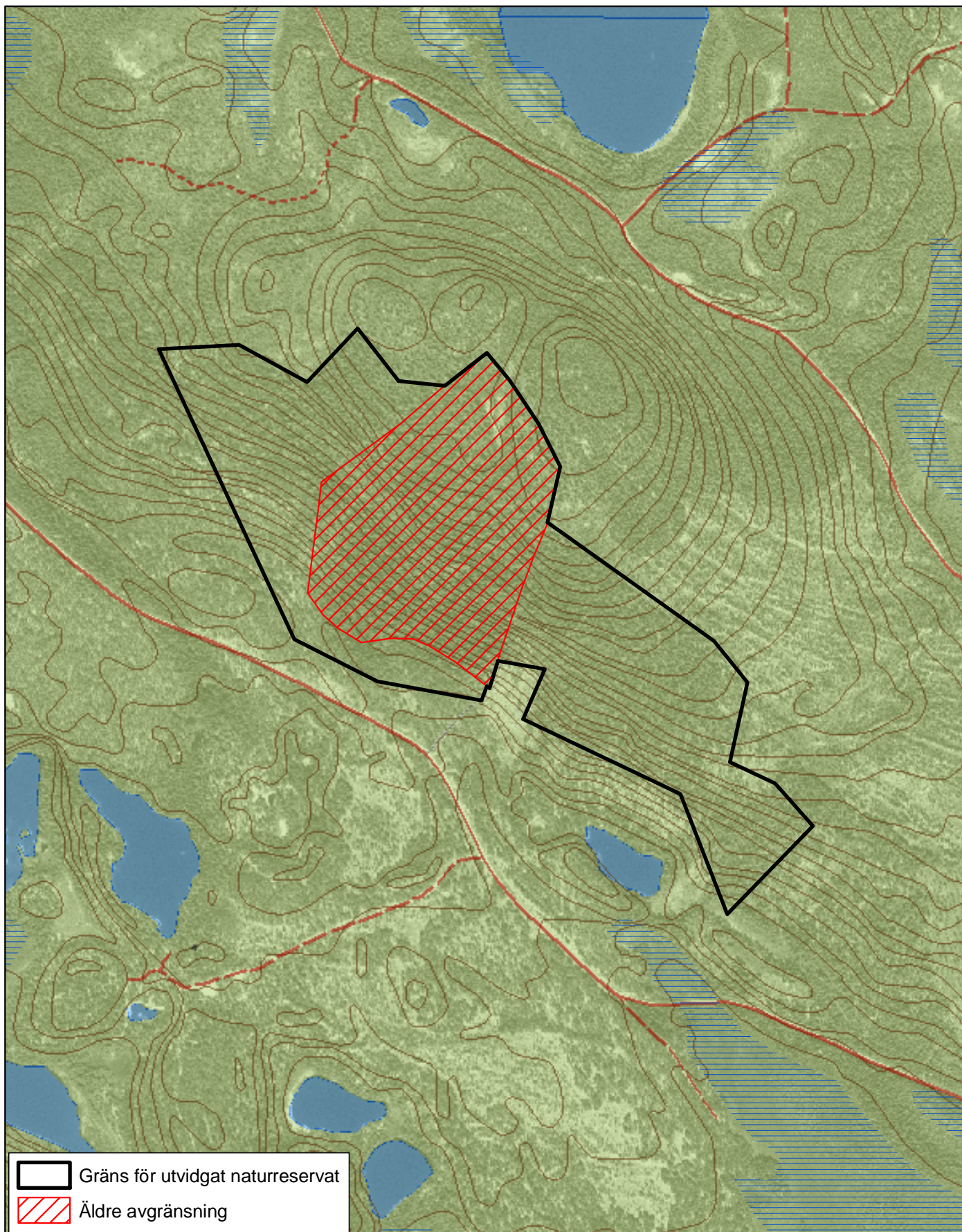
NR2001271

Bilaga B

Naturreseptatet Vuotnaberget

Äldre avgränsning


Skala 1:10 000



© Copyright Lantmäteriet 2009. Ur GSD - Produkter, ärende 106-2004/188

0 500 1 000 Meter





Artlista naturreservatet Vuotnaberget

Svampar

	Svenskt namn	Latinskt namn	Hotkategori
1.	Lappticka	<i>Amylocystis lapponica</i>	NT
2.	Gränsticka	<i>Phellinus nigrolimitatus</i>	NT
3.	Doftskinn	<i>Cystostereum murrarii</i>	NT
4.	Doftticka	<i>Haploporus odorus</i>	VU
5.	Harticka	<i>Inonotus leporinus</i>	NT
6.	Osticka	<i>Skeletocutis odora</i>	VU
7.	Taigaskinn	<i>Laurilia sulcata</i>	VU
8.	Rynkskinn	<i>Phlebia centrifuga</i>	NT
9.	Rosenticka	<i>Fomitopsis rosea</i>	NT
10.	Stjärntagging	<i>Asterodon ferruginosus</i>	NT

Hotkategorier enligt Artdatabankens rödlista 2005. EN=Starkt hotad, VU=Sårbar, NT=Missgynnad.

Lavar

	Svenskt namn	Latinskt namn	Hotkategori
11.	Liten sotlav	<i>Cyphelium karelicum</i>	VU
12.	Rödbrun blekspik	<i>Sclerophora coniophaea</i>	NT
13.	Knottrig blåslav	<i>Hypogymnia bitteri</i>	NT
14.	Lunglav	<i>Lobaria pulmonaria</i>	NT
15.	Brunpudrad nållav	<i>Chaenotheca gracillima</i>	NT
16.	Dvärgbägarlav	<i>Cladonia parasitica</i>	NT
17.	Stuplav	<i>Nephroma bellum</i>	

Hotkategorier enligt Artdatabankens rödlista 2005. EN=Starkt hotad, VU=Sårbar, NT=Missgynnad.

Insekter och kärlväxter

	Svenskt namn	Latinskt namn	Hotkategori
18.	Reliktbock	<i>Nothorhina punctata</i>	NT
19.	Norna	<i>Calypso bulbosa</i>	NT

Hotkategorier enligt Artdatabankens rödlista 2005. EN=Starkt hotad, VU=Sårbar, NT=Missgynnad.

Källor:

- Länsstyrelsens översiktliga inventering, 2003
- Artdatabanken