

Enligt sandlista

Naturreseptatet Ingvarsbygget, Laholms kommun

Beskrivning

Namn	Naturreseptatet Ingvarsbygget
Kommun	Laholm
Socken	Hishult
Fastighet	Hishult 7:9
Läge	x = 625685, y = 135165
Kartblad	Ekonomiska kartan Norra Össjö 04D1a
Gräns	Se karta 1-3
Areal	12,4 ha
Ägare	Naturvårdsfonden
Naturvårdsförvaltare	Länsstyrelsen i Hallands län

Ärendets handläggning

I sitt testamente upprättat den 9 augusti 1989 uttrycker Hilbert Karlsson som sin yttersta vilja att hans fastighet **Hishult 7:9** ska bli ett naturreseptat. Fastigheten är sedan 1991 bokförd på naturvårdsfonden

En översiktlig naturinventering och förslag till skötselplan har upprättats av länsstyrelsen under 1994.

Grund för beslutet

Ingvarsbygget ligger i Hishults sockens sydöstligaste del, direkt gränsande till Skåne i söder. Landskapet i omgivningen präglas av småjordbruk, skogs- och våtmarker.

Kännetecknande för fastigheten är ett brukande under enkla och sparsamma förhållanden. Fastigheten är på 12,4 ha och knappt 2,5 ha har brukats som åker. Åkerbruket började 1875 då fastigheten kom till genom hemmansklyvning. Sedan mitten av 1970-talet har åkrarna legat i vall, områdets aktiva odlingshistoria sträcker sig alltså över 100 år.

Landskapet är variationsrikt med öppenhet i de gamla åkrarna och i övrigt gles till tät skogsmark med inslag av våtmark. Skogen är delvis ren bokskog, delvis lövblandskog med inslag av tall och gran. Eftersom hela fastigheten har betats saknar skogen till stora delar buskskikt och har prägel av öppenhet.

Ingvarsbygget är i både mark och byggnader ett levande dokument över en kort expansionsfas med odling i marginell jordbruksbygd under 1800-talet och därmed *kulturhistoriskt intressant*. Som representant för ett småskaligt och magert jordbruk i skogsbygd är det *allmänekologiskt intressant*. Genom markernas naturskönhet finns *intresse för friluftslivet*.

Syftet med reservatet ska vara att bibehålla och förstärka natur- och kulturhistoriska värden i ett värdefullt odlingslandskap med dess byggnader. Hela fastigheten ska betas och i övrigt skötas i enlighet med bifogad skötselplan.

Med stöd av 75 naturvårdslagen förklarar Länsstyrelsen det område som utmärkts på bifogad karta 3 som naturreservat.

Föreskrifter för naturreservatet

För att trygga ändamålet med reservatet förordnar Länsstyrelsen med stöd av 8 – 10 §§ naturvårdslagen och 9 § naturvårdsförordningen, att nedan angivna föreskrifter ska gälla för området.

A. Föreskrifter angående inskränkningar i markagares och annan sakagares rätt att förfoga över fastighet inom reservatet

Utöver föreskrifter och förbud i andra lagar och författningar ska förbud gälla att

1. anlägga nya körvägar,
2. borra, spränga, gräva, schakta, muddra, utfylla eller tippa,
3. bedriva takt av berg, block, sten, grus, sand, silt, lera, torv eller matjord,
4. ta bort eller skada stengärdesgård eller odlingsröse,
5. uppföra radiomast, antenn eller flaggstång, anlägga luft- eller markledning,
6. anordna upplag annat än tillfälligt för jord- och skogsbrukets behov,
7. avverka, gallra, föryngra skog eller på annat sätt påverka vegetationen annat än i enlighet med bifogade skötselplan,
8. kalka, sprida naturgödsel, handelsgödsel eller andra kemikalier,

9. framföra motordrivet fordon på naturmark annat än vid skötsel och övriga åtgärder i enlighet med bifogad skötselplan,
10. bedriva jakt annat än på alg och rådjur under den årliga älglicenstiden, dock inte på lör- och söndagar, helgdagar och helgaftnar, samt
11. anordna orienteringskontroller eller upplåta mark för tävlingar eller annan verksamhet som kan medföra markslitage, föroreningar eller kan störa djurlivet.

Samt förbud att utan länsstyrelsens tillstånd

12. uppföra byggnad,
13. plantera eller så trad, buskar eller andra växter,
14. dika eller rensa diken samt
15. anbringa tavla, skylt, inskrift, affisch eller jämförlig anordning

B. Föreskrifter enligt 9 § naturvårdslagen om skyldighet att tåla visst intrång

Markägaren är skyldig att tåla, att de åtgärder vidtas inom området som framgår av bifogad skötselplan. Länsstyrelsen får efter samråd med markägaren, vidta åtgärder för **områdets** skötsel, i de fall markägaren ej fullgör uppgifter i enlighet med syftet med reservatet.

C. Föreskrifter enligt 10 § naturvårdslagen om vad allmänheten har att iaktta inom reservatet

Utöver föreskrifter och förbud i andra lagar och författningar ska förbud gälla att

1. tälta samt ställa upp husvagn eller husbil,
2. elda annat än på eventuella anvisade platser,
3. framföra motordrivet fordon eller **terränggående** cyklar i terrängen eller parkera annat än på anvisad plats,
4. rida eller köra med hast,
5. medföra **okopplad** hund eller annat lösgående husdjur,
6. anbringa tavla, plakat, affisch, skylt, **inskrift** eller därmed jämförlig anordning,
7. på störande sätt använda radioapparat, grammofon, bandspelare, musikinstrument eller dylikt,

8. snitsla spår, anordna orienteringskontroll eller annan tävling som kan inverka störande på naturmiljön,
9. göra skada på hägnader, skyltar eller andra anordningar,
10. skada levande eller döda stående eller liggande träd och buskar samt att skada vegetationen i övrigt, t ex genom att gräva upp växter,
11. förstöra eller skada fast naturföremål eller ytbildning samt
12. utföra vetenskapliga eller andra undersökningar som kan störa naturmiljön.

D. Föreskrifter enligt 9 § naturvårdsförordningen om vård och förvaltning

1. Vården av reservatet ska syfta till att bevara ett ålderdomligt odlingslandskap och dess byggnader. Genom kontinuerlig betesdrift och i övrigt skötsel i enlighet med den bifogade skötselplanen, bilaga 4, ska områdets botaniska och kulturhistoriska värden bibehållas och förstärkas för framtiden.
2. Länsstyrelsen meddelar föreskrifter om vården av reservatet genom att fastställa bifogade skötselplan. Fastställelsen omfattar inte den ekonomiska utredningen.
3. Naturreservatet ska genom förvaltarens försorg utmärkas enligt svensk standard (SIS 03 15 22) och Naturvårdsverkets anvisningar.
4. Naturvårdsförvaltare ska vara Länsstyrelsen. Vid förvaltningen ska samråd ske med berörda markägare.

Detta beslut kan överklagas hos regeringen, Miljö- och naturresursdepartementet, se bilaga 8.

Beslut i detta ärende har fattats av Länsstyrelsens styrelse. I beslutet deltog landshövdingen jämte ledamöterna Inger Johansson, Hans-Inge Sjögren, Ture Isaksson, Gun Yström, Sture Hermansson, Inge Pettersson, Sven-Eric Lorentzon, Gunnel Welin, Gunilla Wenander Grönvall, Liselotte Wågö och Ann-Louise Thörn samt tj g ersättarna Agneta Karlsson, Ove Gustavsson och Göran Karlsson.

I den slutliga handläggningen deltog även tjf länsråd Monica Hallberg, förste länsassessor Per Widell, länsarkitekt Ingegärd Widerström, överlantmätare Börje Klingsberg, länsantikvarie Lennart Lundborg, lantbruksdirektör Sören Adolfsson och miljövårdsdirektör Ove Olsson.



Björn Molin



Karin Hernborg
Karin Hernborg

Bilagor

- 1 Översiktskarta, skala 1:600 000
- 2 Översiktskarta, skala 1:50 000
- 3 Beslutskarta, skala 1:10 000
- 4 Skötselplan
- 5 Skötselplanekarta
- 6 Redovisning av naturvårdsåtgärder, blankett
- 7 Ekonomisk flerårsplan
- 8 Hur man överklagar
- 9 Registeruppgifter

Sändlista

Statens Naturvårdsverk, 171 85 SOLNA, Mottagningskvitto
 Boverket, Box 534,371 23 KARLSKRONA
 Riksantikvarieämbetet Box 5404 114 84 STOCKHOLM
 Svenska naturskyddsföreningen, Box 4625, 116 91 STOCKHOLM
 Kungliga biblioteket Box 5039 102 41 STOCKHOLM
 Landsantikvarien Box 2073 300 02 HALMSTAD
 Skogsvårdsstyrelsen, Box 294,301 07 HALMSTAD
 vägförvaltningen, Box 512,301 80 HALMSTAD
 Kommunstyrelsen i Laholms kommun Stadshuset 312 80 Laholm
 Byggnadsnämnden i Laholms kommun Stadshuset 312 80 Laholm
 Fastighetsbildningsmyndigheten i Halmstad
 Polismyndigheten, Laholms kommun
 Hallands Naturskyddsförening, c/o Hamet Axelsson, Bassalt, 310 38
SIMLÅNGSDALEN
 Södra Hallands Naturskyddsförening c/o Arne Ericsson Kronovägen 2B
 312 60 MELLBYSTRAND
 Rättsenheten
 Plan- och bostadsenheten
 Lantmäteriet
 Kulturmiljöenheten
 Lantbruksenheten
 Miljövårdsenheten
 Dossier ,
 BS
 KH

**SKÖTSELPLAN FOR
NATURRESERVATET INGVARSBYGGET**

Laholms kommun
Hallands lan

Upprättad 1994 av Hans Bjuringer

Naturvårdsförvaltare: Länsstyrelsen

INNEHÅLLSFÖRTECKNING

	sid
1. ALLMÄN BESKRIVNING	
1.1. Naturförhållanden	2
1.2. Kulturhistoria	2
1.3. Markanvändning	3
1.4. Tillgänglighet	4
1.5. Servitut	4
1.6. Anordningar för friluftslivet	4
2. DISPOSITION OCH SKÖTSEL AV MARK	
2.1. övergripande mål	4
2.2. Havd av kulturlandskapet	4
2.3. Havd av skogsområden	5
2.4. Jakt	5
2.5. Byggnader och vägar	5
2.6. Diken	5
2.7. Behandling av skötselområden	5
3. ANORDNINGAR FOR FRILUFTSLIVET	
3.1. Övergripande mål	8
3.2. Riktlinjer och åtgärder	8
4. TILLSYN	9
5. DOKUMENTATION	9
6. REVIDERING AV SKÖTSELPLAN	9
7. FINANSIERING AV NATURVÅRDSFÖRVALTNINGEN	9

1. ALLMÄN BESKRIVNING

1.1 Naturförhållanden

Geologi

Ingvarsbygget ligger intill gränsen mellan Halland och Skåne och endast några kilometer väster om Småland. Området är nederbördsrikt då det ligger på den västra kanten av det sydsvenska höglandet. Området ligger på en av landets äldsta berggrunder och tillhör västsvenska gnejsområdet. Berggrunden är täckt med normalblockig morän där det i vissa svackor har bildats torv.

Vegetation

Omgivningarna ligger i ett småkuperat skogslandskap med mindre insprängda jordbruk.

Ingvarsbygget präglas av sin småbrukarkaraktär där hävden av hela fastigheten präglar dess utseende. Öppenheten är ett signum för Ingvarsbygget där gränserna mellan hagmark och skogsmark är ganska diffusa genom ett mångårigt skogsbete. Avsaknaden av ett välutvecklat buskskikt är också karaktärgivande. Skogen består i huvudsak av blandskog med bok, asp, ek, björk, och tall. Mindre partier finns med nästan ren bokskog. I fuktigare partier dominerar al och salix.

Ett fuktstråk leder i öst-västlig riktning genom den södra delen av fastigheten. I fuktstråket finns från väst till öst igenväxande och försumpade åkrar, sumpskog med klibbal och björk och öppnare kärrpartier.

Faltskiktet är ganska trivialt men på de mer välhävda betesmarkerna finner man bl.a gökärt, vårbrodd, prästkragar och liten blålocka.

Djurliv

Grå flugsnappare noterades som häckare i det gamla utedasset under planarbetet. I områdets närhet häckar förmodligen gladan då ett par observerades i början av juli. Enligt en granne har den bara funnits i området under ca 3-4 år. Gladan är tidigare inte noterad i området men är på frammarsch i södra Halland.

1.2 Kulturhistoria

Enligt fornminnesregistret finns en slagghvarp strax intill gränsen, längst ner i det sydvästligaste hörnet. Möjligtvis härrör slagghvarpen ifrån medeltiden. Då var sydhalland danskt och bönderna fick betala sin skatt med jam.

Fastigheten Hishult (7:9) hörde före laga skiftet till byn Hishult no7 och tillhörde då inagomarken i byn. Huvuddelen av fastigheten bestod då (1875) av slättermark med inslag av skog(hult) och torvmossar. Gårdarna i byn (2st) låg då nordväst om dagens fastighet, som saknade byggnader. Slättermarkerna var säkert mycket magra då de enligt kartbeskrivningen bestod av gräsblandad ljungvall, ljungvall, stenbunden vall, svag grasvall, starrvall och ljungblandad starrvall. Den enda åkerbiten bestod av mossjord. Skogarna bestod förmodligen av i huvudsak bokskog då det idag återfinns bokskog på de gamla "hulten". Utmarksgränsen gick då utmed

Ingvarsbyggets NO-grans (1859). Enligt kartbeskrivningen benämns ett par mossar såsom "strömosse". Där bröt man förmodligen torv för strö till ladugårdarna. Ett par mossar benämns bara som mosse och nyttjades kanske inte heller. En mindre kulle benämns "enebacken" med "backamark" och "ljungvall". Utmarken låg norr om Hishult och bestod säkert mestadels av ljunghed. Enorma ljunghedar präglade landskapet vid denna tidpunkt.

Fastigheten bildades genom att Hishult no7 först styckades i 7a och 7b 1875. Ingvarsbygget kom då att hamna i östra delen av 7b. Senare (troligen 1914) delades 7b i två delar (7:3a och 7:3b). 1924 styckades 7:3a och 7:3b vid en hemmansklyvning vilket resulterade i dagens avgränsningar av fastigheten 7:9 (Ingvarsbygget). Den nordöstra delen av fastigheten fick Hilma i hemgift.

Hilma Johanssons farbror (Alexander Johansson) var förmodligen den som först bebodde fastigheten (stenruinen). 1911 sålde Alexander fastigheten till Hilma. En person vid namn Karlsson (värmlänning) uppförde byggnaderna 1913. Han blev dock svårt sjuk och dog tidigt i sviterna av en lunginflammation. Hilma mötte sedermera Karl Bengtsson som var hemkommen från Amerika (dock född strax norr om Ingvarsbygget) och tyckte uppstod. De gifte sig 1917 och 1918 kom Hilbert till världen. Samma år flyttade de till Ingvarsbygget ifrån Össjö. Sorgligt nog blev även Karl svårt sjuk och dog av lungsot (tbc) redan 1928. Hilbert fick inga syskon och bodde tillsammans med sin mor tills även hon dog i förtid 1939. Hilbert har sedan levt ensam på gården. Hilbert dog 1989 och testamenterade gården, samt en fond för dess skötsel, till naturvårdsverket.

Den nuvarande bebyggelsen består dels av bostadshus, dels en ladugård/lada. Bostadshuset är uppfört ca 1915 och utgörs av en 1% våningsbyggnad med stomme av timmer, delvis panelklädd med plåtklätt sadeltak. Bostadshuset har en kvadratisk planlösning med stora sadeltaksförsedda takkupor på båda takfallen. De ursprungliga fönstren är tvåluft med hög tvarpost. Den ursprungliga fasaden, liggande timmer, är rödfärgad, den senare panelen ofärgad.

Ekonomibyggnaden är uppförd i trä under plåttäckt sadeltak med en ladugårdsdel helt i sten av små, otuktade gråstenar med breda kalkbruksfogar.

Bebyggelsen är såväl enkel som ålderdomlig och representativ för en mycket liten fastighet i marginalbygd vid 1900-talets början.

Kallor: Pastorexpeditionen i Knäred, Tage Gustavsson. Gods och gårdar i Halland-1945. Lantmäteriet, Erik Rosengren. Kulturmiljöenheten, Mats Folkesson.

1.3 Markanvändning

Spannmålsodlingen på fastigheten upphörde i början på sjuttioalet och vallodling förekom fram till början av åttiotalet.

Kring 1985 började Hilbert köpa vinterfoder till sina tre kor. Sedan dess har endast betning av fastigheten förekommit. Som mest hade han 6–7 djur. Några hastar har aldrig varit i bruk, det har alltid varit kor som skött dragarbetet. Flertalet av åkrarna ligger låglänt och har drainerats med handgrävda diken och delvis täckdikats, Konstgödsel har aldrig spridits inom fastigheten.

Torvmarken har delvis använts för uppodling. Mossodlingarna har dränerats med hjälp av handgrävda diken men även ett modernt grävt dike skar igenom östra delen av fastigheten.

Skogen har endast nyttjats för skogsbete och lite vedhuggning. Gallring och borthuggning av gran har nyligen skett inom vissa områden på uppdrag av länsstyrelsen.

1.4 Tillgänglighet

Området nås endast med bil eller annat fordon. Vägen som leder in till reservatet är dock ganska svårupptäckt då man måste åka igenom en gårdsplan.

1.5 Servitut

Enligt skifteskartan från 1875 äger fastighetsägaren rätt att nyttja väg över fastigheten 7:11.

1.6 Anordningar för friluftslivet

En parkeringsplats är anlagd inom reservatet.

2. DISPOSITION OCH SKÖTSEL AV MARK

2.1 Övergripande mål

Det främsta målet skall vara att bevara och återskapa ett havdpraglat landskap inom en småbrukarfastighet.

2.2 Havd av kulturlandskapet

Bete ska ske över hela fastigheten, helst med nötkreatur. De kultiverade betesmarkerna och hagmarkerna ska hållas ljusöppna och valhavdade med hjälp av bete, gallring och bortröjning av gran. Målet vid gallring ska vara en variation i trädslag, ålder och öppenhet, en olikåldrig hagmarksskog med bredkroniga trad, dungar och öppna gläntor. Asp ska alltid ringbarkas två år före en eventuell nedtagning. Ris och röjningsavfall ska brännas eller på annat sätt tas bort från marken. Kultivering och gödsling av de f.d åkrarna och hagmarkerna får ej ske. Om betestrycket på de öppna markerna varit för dåligt, bör bränning eller betesputsning ske efterföljande var.

Stenmurar underhålls och bevaras för framtiden.

Stängsel ska underhållas kontinuerligt.

2.3 Hävd av skogsområden

Skogspartier som saknar "hagmarkskaraktär" lämnas för fri utveckling (naturskog). Skogsbete skall dock förekomma och smågran röjas kontinuerligt.

2.4 Jakt

Jakten arrenderas ut och regleras via arrendeavtal.

2.5 Byggnader och vägar

Byggnaderna skall bevaras, restaureras och underhållas för framtiden. Den enda tillfartsvägen till reservatet leder idag genom gårdsplanen p3 grannfastigheten Hishult 7:11. För att förbättra tillgängligheten till reservatet bör vägsträckningen förbi husen p3 nämnda fastighet ändras så snart som möjligt. En eventuell möjlighet att utnyttja tillfartsvägen från Jännaholm i söder samt anlägga en mindre parkeringsplats på denna sida reservatet utreds.

2.6 Diken

P3 fastigheten finns ett antal handgrävda diken, framförallt i anslutning till de små försumade åkrarna i söder. Dessa lämnas utan åtgärd. I öster skär ett maskingrävt krongdike genom fastigheten. Diket som är ca 2 m brett och djupt bör rörläggas när ekonomisk möjlighet ges.

2.7 Behandling av skötselområden

Området är indelat i skötselområden som redovisas nedan och på bifogad skötselplanekarta (bilaga 5). Text med kursiv stil är hämtad ifrån skifteskartan år 1875.

Sammanställning över skötselområden:

<u>Skötselområde</u>	<u>Typ</u>	<u>Areal(ha)</u>
1	Tomtmark	0,4
2-5	Öppen betesmark	2,7
6	Mosse	0,5
7-10	Hagmarksskog	5,1
11-14	Naturskog	3,7

Skötselområde 1 (0,4ha) (Langebacke)

Beskrivning: Tomtplats med boningshus utedass och lada. Byggnaderna är i mycket dåligt skick och tomtens grans diffus. Ett par fruktträd växer på tomten liksom ett fåtal trädgårdsbuskar. En förvuxen granhäck kringdelar av tomten har nyligen avverkats. (backamark)

Mål: Bevara byggnaderna och tomtplatsen.

Åtgärd: Renovering och underhållsåtgärder av byggnaderna. Plantering av friväxande häck av schersmin och syren där granhäcken tidigare vuxit. En frånstängsling av tomten kan bli aktuellt vid eventuell uthyrning av bostaden.

Skötselområde 2 (0,6ha) (Krokahultet)

Beskrivning: Äldre åkermark som idag har karaktär av naturbetesmark. Relativt rik flora med bl.a prästkragar, liten blåklocka, gökärt och vårbrodd. Inom området finns odlingsrösen, en husruin och stengärdesgård från den första bosättaren på fastigheten. (*hultamark, ljungvall*)

Mål: Öppen betesmark.

Åtgärd: Ev röjning och bränning. Ev hamling av den gamla sälgen intill husruinen. Underhåll av stenrösen och stengärdesgård.

Skötselområde 3 (0,4ha) (Trehörningen, Tapprockakärret)

Beskrivning: Mindre åkerytor, idag öppen fuktig betesmark med karaktär av naturbetesmark. (*starrvall*)

Mål: Öppen betesmark.

Åtgärd: Röjning av unglöv och veketåg. Gallring av smågran, tall och björk i kanterna. Averkning av lövridå i övergången mellan de två sydligaste åkerytorna.

Skötselområde 4 (1,1ha) (Tegalyckan, Tegaängen, Kroken)

Beskrivning: Kultiverad betesmark, delvis försumpad. Västra delen med lång kontinuitet (åkermark på skifteskartan från 1875). Bl.a växer gökärt och vårbrodd i västra delen och i övrigt mycket tuvtåtel, åkertistel och veketåg. (*mossjord, starrvall, gräsblandad ljungvall, strömosse*)

Mål: Öppen betesmark.

Åtgärd: Vid behov röjning av unglöv och bränning av gammalt gräs. Om möjligt körning med slaghack för att hålla tillbaka tuvtåtel och förbättra betet.

Skötselområde 5 (0,6ha) (Kroken)

Beskrivning: Naturbetesmark, äldre försumpad åkeryta (*starrvall*) som genomskärs av ett maskingrävt dike. Riklig förekomst av stagg.

Mål: Öppen betesmark.

Åtgärd: Rökning av unglöv och veketåg och ev bränning.

Skötselområde 6 (0,5ha) (Blötakärr)

Beskrivning: Mosse delvis bevuxen med tall.(*mosse*)

Mål: Öppen mosse med något inslag av tall.

Åtgärd: Rökning av unglöv och tall.

Skötselområde 7 (2,5ha) (Krokahultet, Långebacke, Tapprockakärret)

Beskrivning: Hagmarksskog med ek, bok, asp, björk, tall, och salg. Enstaka hasselbuskar. (*hultamark, backamark, ljungblandad starrvall*)

Mål: Betespräglad hagmarksskog

Åtgärd: Gallring. Rökning av smågranar. Risbränning.

Skötselområde 8 (1,2ha) (Enebacken)

Beskrivning: Blandskog med tall, björk, ek, bok, asp, salg och rönn.(*backakulle, backamark, ljungvall*)

Mål: Betespräglad öppen blandskog med inslag av enbuskar.

Åtgärd: Gynna enbuskar. Gallring. Rökning av smågranar. Risbränning.

Skötselområde 9 (0,3ha) (Krokahultet)

Beskrivning: Bokskog med något inslag av ek.(*gräsblandad ljungvall*)

Mål: Öppen ek- bokbacke.

Åtgärd: Försiktig gallring, gynna bukettformad bok och ek

Skötselområde 10 (1,1ha) (Bästhultabacken, Restenshultet)

Beskrivning: Bokskog med inslag av björk. Nyligen har granen som tidigare dominerade den västligaste delen avvecklats. (*hultamark*)

Mål: Olikåldrig gles bokskog.

Åtgärd: Försiktig gallring, gynna vidkroniga bokar.

Skötselområde 11 (0,9ha) (Tapprockakärret, Resestenshultet)

Beskrivning: Norra delen med sumpskog av al, sälg och björk på f.d åker.(*starrvall*) Södra delen blandskog med bok, ek, björk och tall.(*hultamark, starrvall*)

Mål: Naturskog.

Åtgärd: ----

Skötselområde 12 (0,1ha) (Tegaängen)

Beskrivning: Sumpskog med al, björk, ek och bok. (*starrvall*)

Mål: Naturskog.

Åtgärd: ----

Skötselområde 13 (1,3ha) (Kroken)

Beskrivning: Sumpskog med al, björk, tall, bok och gran.(*mosse, backakulle, starrvall*)

Mål: Naturskog.

Åtgärd: Avveckling av gran, röjning av smågranar.

Skötselområde 14 (1,4 ha) (Blötkärr)

Beskrivning: I öster igenväxande kan; i övrigt sumpskog med al, björk, tall, bok och gran.

Mål: Naturskog

Åtgärd: Avveckling av gran, röjning av smågranar.

3. ANORDNINGAR FÖR FRILUFTSLIVET

3.1 Övergripande mål

Målsättningen skall vara att kunna visa **allmänheten** en fastighet som är sprungen ur 1800-talets befolkningsexplosion och som delvis bevarat sin småbrukarkaraktär från självhushållningens tid.

3.2 Riktlinjer och åtgärder

Naturvårdsförvaltaren ansvarar för att nedan **beskrivna** anordningar finns och underhålls. Anordningarna har markerats på skötselplanekartan (bilaga 5).

Väg

Vägen in till reservatet från allmän väg underhålls kontinuerligt eller vid behov.

Parkeringsplats

En parkeringsplats med plats för ca tio bilar är anlagd inom reservatet.

Strövstigar

En strövstig anläggs utifrån förslag enligt skötselplanekartan och utmärkeras med färgmarkerade stolpar.

Vid behov ska stigen röjas ifrån sly.

Informationsskylt

En skylt ska framställas och sattas upp i anslutning till parkeringsplatsen.

4. TILLSYN

Naturvårdsförvaltaren ansvarar för att regelbunden tillsyn av reservatet sker.

5. DOKUMENTATION

Naturvårdsförvaltaren ska dokumentera utförda åtgärder genom att använda bifogad blankett "DOKUMENTATION AV NATURVÅRDSÅTGÄRDER", bilaga 6.

6. REVIDERING AV SKÖTSELPLAN

Revidering av skötselplanen ska ske vart tionde år eller när berörda parter anser det befogat.

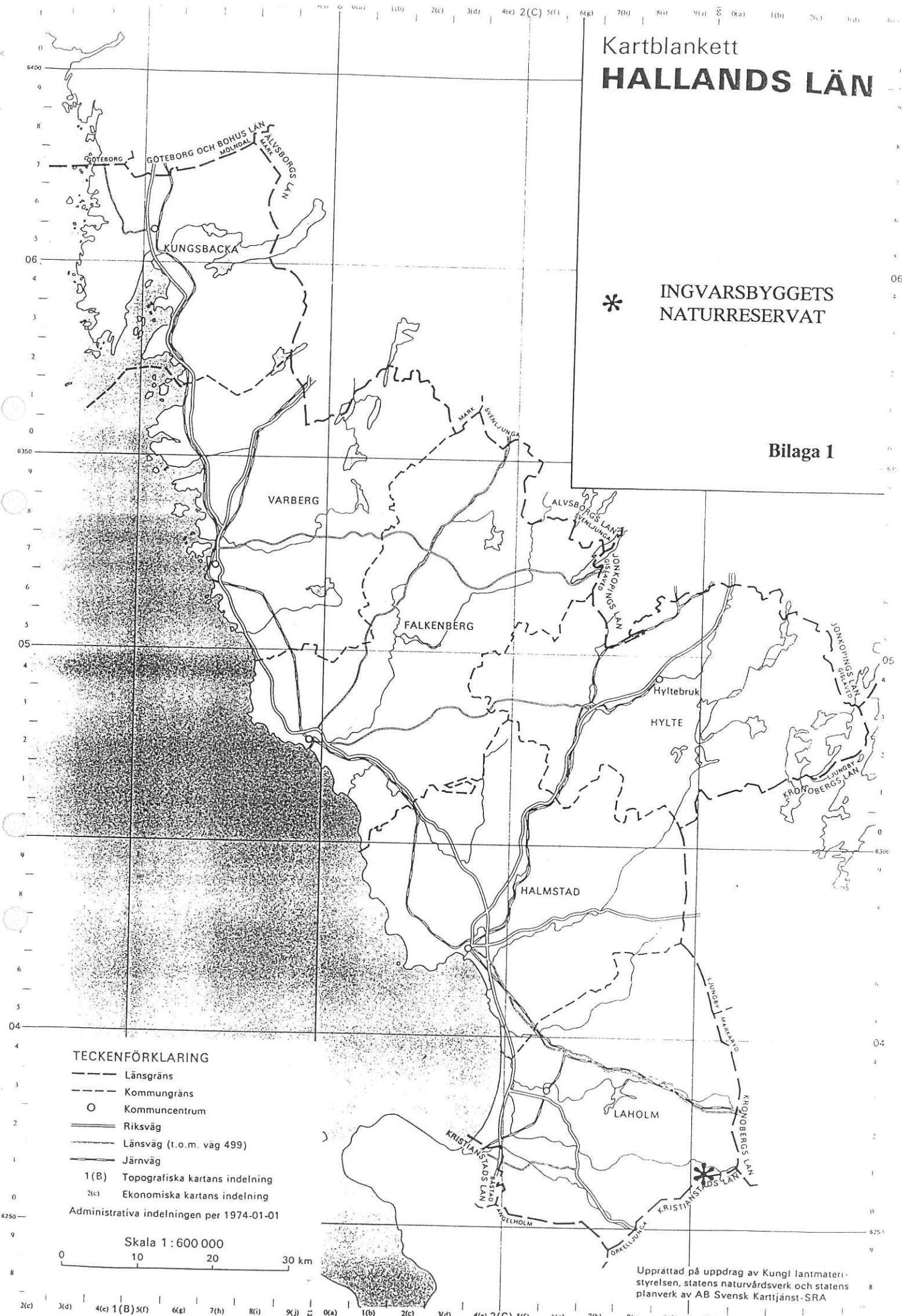
7. FINANSIERING AV NATURVÅRDSFÖRVALTNINGEN

Naturvårdsförvaltaren har gjort en ekonomisk utredning daterad 94-08-01 avseende kostnader och intäkter för naturvårdsförvaltningen, bilaga 7.

Kartblankett HALLANDS LÄN

* INGVARSBYGGETS
NATURRESERVAT

Bilaga 1



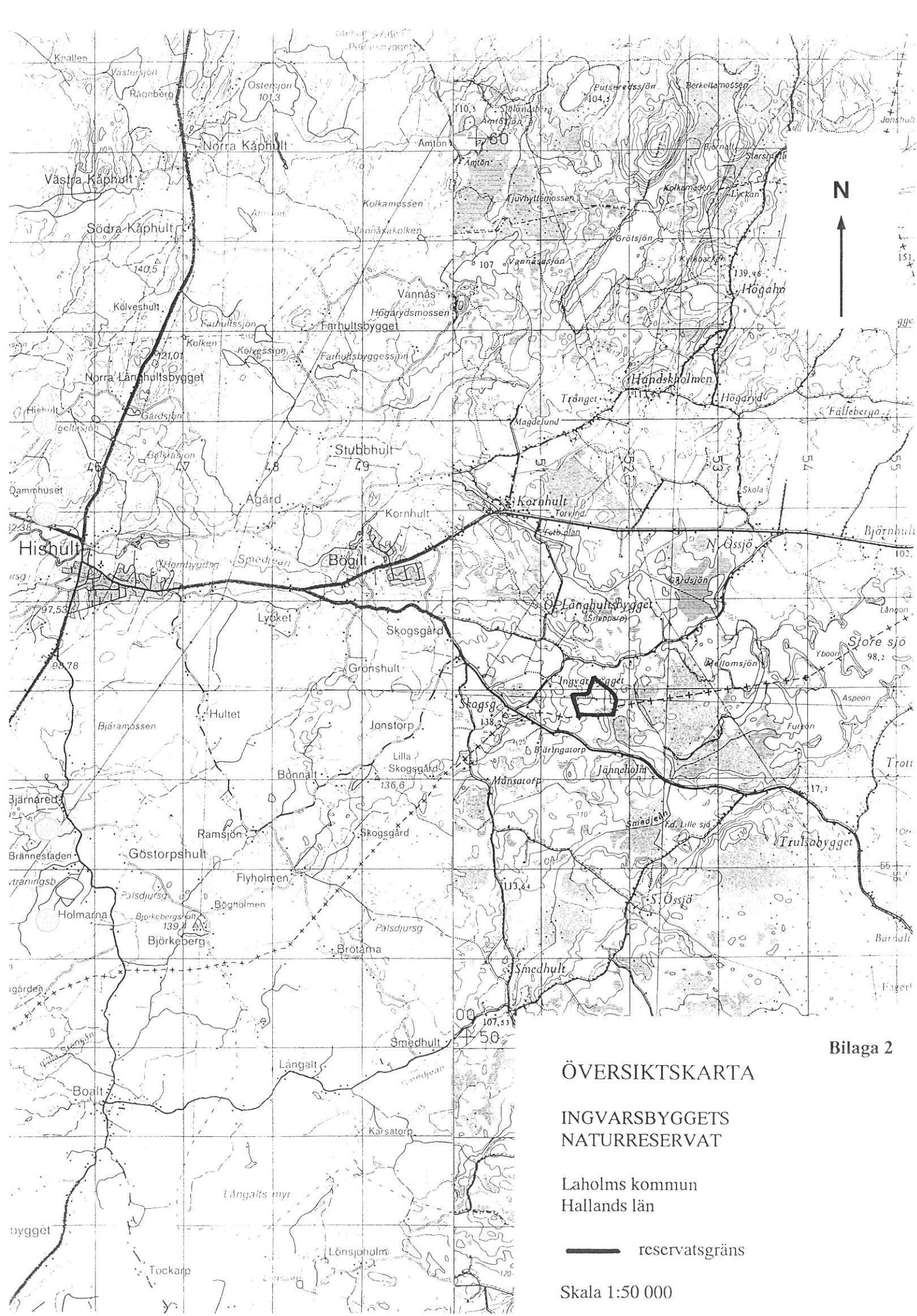
TECKENFÖRKLARING

- Länsgrens
 - - - Kommungräns
 - Kommuncentrum
 - == Riksväg
 - Länsväg (t.o.m. väg 499)
 - Järnväg
 - 1(B) Topografiska kartans indelning
 - 2(c) Ekonomiska kartans indelning
- Administrativa indelningen per 1974-01-01

Skala 1 : 600 000

0 10 20 30 km

Upprättad på uppdrag av Kungl lantmateristyrelsen, statens naturvårdsverk och statens planverk av AB Svensk Karttjänst-SRA



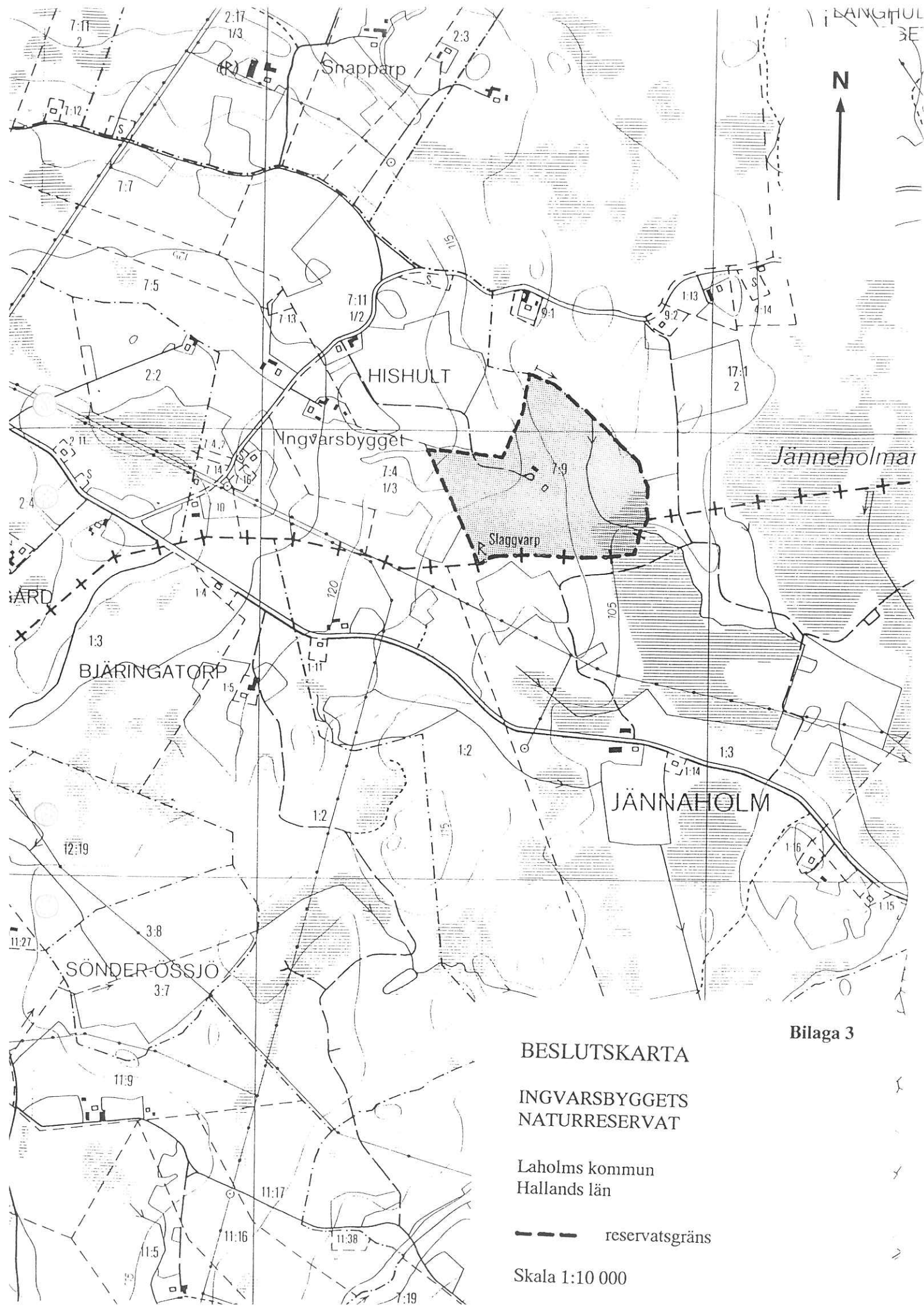
Bilaga 2

ÖVERSIKTSKARTA
 INGVARSBYGGETS
 NATURRESERVAT

Laholms kommun
 Hallands län

— reservatsgräns

Skala 1:50 000



Bilaga 3

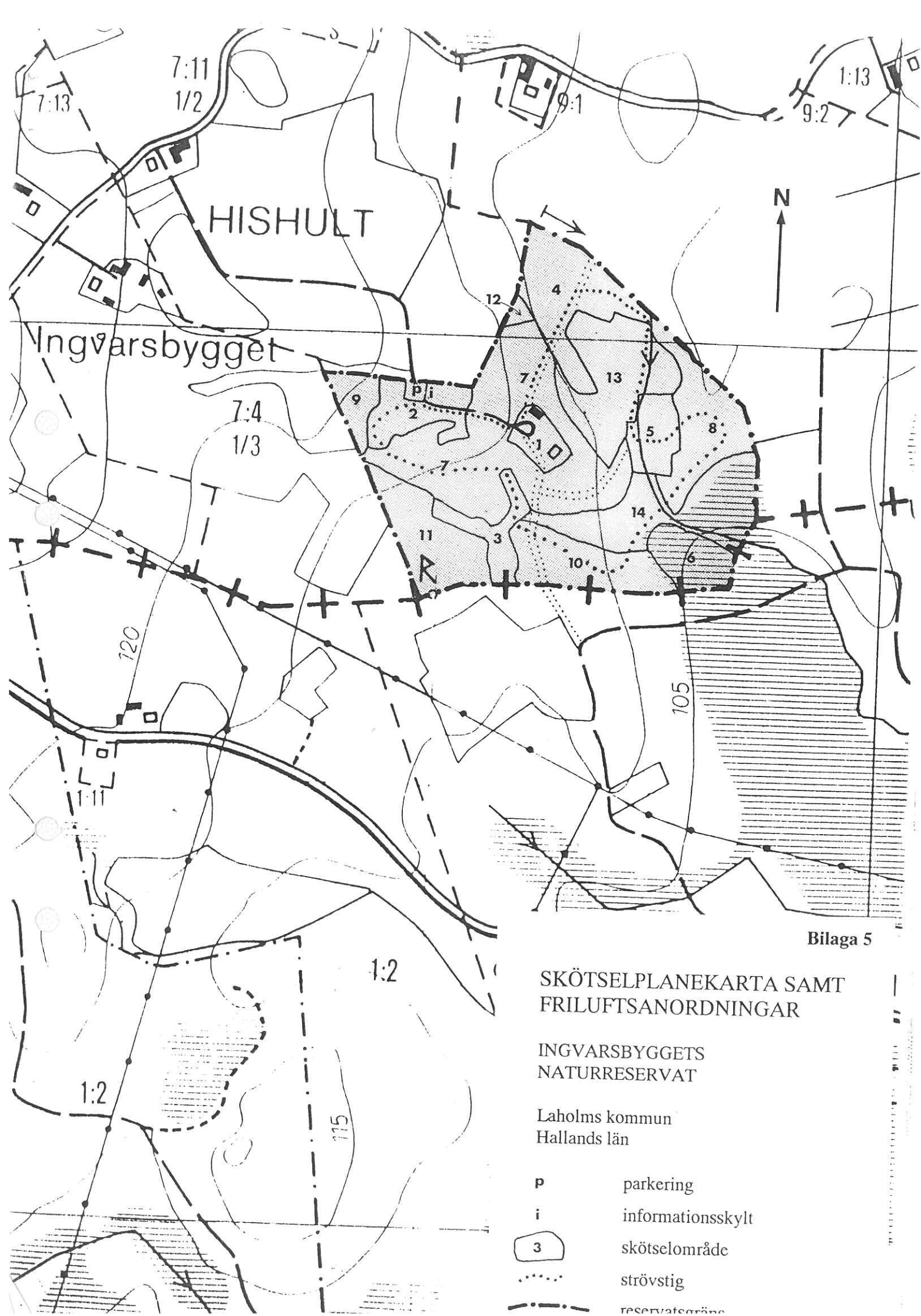
BESLUTSKARTA

INGVARSBYGGETS
NATURRESERVAT

Laholms kommun
Hallands län

--- reservatsgräns

Skala 1:10 000



Bilaga 5

SKÖTSELPLANEKARTA SAMT
FRILUFTSANORDNINGAR

INGVARSBYGGETS
NATURRESERVAT

Laholms kommun
Hallands län

- p** parkering
- i** informationsskylt
- 3** skötselområde
- strövstig
- - - - - reservatsgräns

Län: Halland
Kommun: Laholm
Objekt: Ingvarsbygget
Riksreg nr:

Dokumentation av naturvårdsåtgärder

Skötsel -omr nr	Utförd åtgärd	År, månad	Antal betesdjur, djurslag	fr om - t om	antal djurdagar	Kommentarer, åtgärdernas effekt, betestryck mm

Län: Halland
 Kommun: Laholm
 Objekt: Ingvarsbygget
 Riksreg nr:

Utredning av kostnader och intäkter för naturvårdsförvaltningen
 Undantagen från fastställelse enligt 9 § NVF

Skötsel- område, objekt nr	Typ av åtgärd	Kostnader				Investeringsbehov i kr (material, maskiner mm)	Typ av intäkt	Intäkter	
		Arbetskraftbehov i normaldagsverken		Bå 1-5				Kr	
		Bå 1-5	Bå 6-10	Bå 1-5	Bå 6-10			Bå 1-5	Bå 6-10
1	2	3	4	5	6				
2-5	Husrenovering	10	10						
	Röjning unglöv	5	10						
	Röjning tall	20	10						
1-14	Röjning smågranar	20	20						
1-10	Gallring	10	10						
1-14	Risbränning	4	4						
	Röjning tomt	4	4						
	Plantering av häck	4	4	1000		massaved	10 000	6 000	

HUR MAN ÖVERKLAGAR

Om Ni är missnöjd med länsstyrelsens beslut kan Ni överklaga detta hos Miljödepartementet genom ett brev. Det gör Ni genom att i brevet

- tala om vilket beslut Ni överklagar, t ex genom att ange ärendets nummer,
- redogöra för dels varför Ni menar att länsstyrelsens beslut är felaktigt, dels hur Ni anser att beslutet skall andras.

Ni undertecknar brevet, förtydligar namnteckningen och uppgger personnummer, postadress och telefonnummer.

Om Ni har handlingar eller annat som Ni anser stöder Er ståndpunkt, så bör Ni skicka med det.

OBS!

1. Brevet skall **lämnas/skickas** till **länsstyrelsen**. Länsstyrelsens adress är:

Länsstyrelsen i Hallands **län**

301 86 HALMSTAD

2. Länsstyrelsen måste ha fått Ert brev inom tre veckor från den dag Ni fick del av beslutet, annars kan Ert överklagande inte tas upp.

Behöver Ni veta mer om hur Ni skall gå till väga, så **ring** eller **skriv** till länsstyrelsen, (tfn 035-13 20 00).

Registeruppgifter

Uppgifter om naturreservatet Ingvarsbygget

Namn	Ingvarsbygget
Kommun	Laholm
Socken	Hishult
Läge	x = 62.5685, y = 13.5165
Kartblad	Ekonomiska kartan Norra Össjö 04D1a, 1:10
Fastighet	Hishult 7:9
Naturvårdsförvaltare	Länsstyrelsen i Halland
Markägare	Naturvårdsfonden
Gällande planer	-
Nyttjanderätter/servitut	Rätt att nyttja vag över fast, Hishult 7:11 enligt skifteskarta fr 1875
Areal	12,4 ha
Landskapstyp	Odlingslandskap
Naturtyp/er	Lövskog 6,9 ha Boskog 1,9 ha Betesmark 2,7 ha Myr 0,5 ha Övrig (tomtmark) 0,4 ha

1920-året
1:20 Össjö och Hagerhult 11

Naturgeografisk region (NU B 1977:34) 11 Sydsvenska höglandets och smålandsterrängens myrrika västsida.

Skyddsmotiv Kulturhistoriskt, allmanekologiskt, friluftsliv

Skyddsföreskrifter
8§ NVL, allmänt
indispensabla, totala: A 1-6, 8-11
indispensabla, partiella:
Dispensabla: A 12-15

Skyddsföreskrifter,
produktiv skogsmark

Tillträdesförbud

A7 Begränsat
Boskog 1,9 ha
Lövskog 6,9 ha

Befintliga anläggningar mm Bostadshus, lada, parkeringsplats

Planerade anläggningar mm informationsskylt, strövstig

Skötselplan med
åtgärdsprogram

Inventeringar mm