

1987-01-30

11.1211-2583-81

11.111-1002-83

Enligt sandlista

Naturreservatet Göstorp skog, Laholms kommun

Beskrivning av naturreservatet

Namn	Göstorp skog
Kommun	Laholm
Socken	Veinge
Fastigheter	Göstorp 6:6, Antorp 2:1, 1:12, 1:14 och Bökeberg 2:2
Lage	X = 62780, Y = 13387
Kartblad	Ekonomiska kartan 4C Halmstad 5h Antorp
Gränser	Se karta 1-3
Ägare	Naturvårdsfonden Erik Berg (Antorp 2:1) Gert-Ove Gustavsson (Bökeberg 2:2)
Area?	180 ha
därav landareal	178 ha
Naturvårdsförvaltare	Länsstyrelsen i Hallands län

Ärendets handläggning

Länsstyrelsen fick kännedom om området 1979. En grov avgränsning gjordes då och överenskommelse träffades med skogsvårdsstyrelsen om samråd beträffande avverkning. År 1979 påbörjades också en riksomfattande inventering av urskogar, varvid områdets varden ytterligare uppmärksammades.

Den södra delen av området hade tidigare förvärvats av lantbruksnämnden och erbjöds 1981 som ersättningsmark för fastigheter som tagits i anspråk för Mästocka

1987-01-30

11.1211-2583-81

11.111-1002-83

skjutfält. Förhandlingar upptogs därvid med lantbruksnämnden. Staten har därefter inköpt visst markområde, medan för annan del intrångsersättning utgått.

I den norra delen påbörjades 1983 en slutavverkning, vilket föranledde länsstyrelsen att besluta om ett interimistiskt reservat för resterande delar av området. Förhandlingar upptogs med markägarna om förvärv, varefter staten inköpt markområdet med naturvårdsmedel.

#### Grund för beslutet

Syftet med naturreservatet är att bevara ett större område med orörd naturskog dominerat av ädellövskog samt ett stort sluttande kärr i söder.

Betydelsen av att skydda gammal, orörd skog och låta denna utvecklas fritt har framhållits av både skogsbrukets företrädare och från naturvårdande organisationer. Härigenom skapas livsrum för växter och djur som missgynnas i kulturskogen. Urskogen har också betydelse för människors naturupplevelser och för forskning och undervisning.

En riksomfattande inventering av urskogar har visat att gammal skog med liten kulturpåverkan utgör en hotad naturtyp, speciellt i södra och mellersta Sverige. Förhållandet gäller även Hallands län. Statens naturvårdsverk har därför prioriterat urskogsområden vid fördelning av naturvårdsmedel för reservatbildning.

Göstorp skog har beskrivits i samband med urskogsinventeringen och där givits högsta skyddsklass tillsammans med tre andra urskogsområden i länet.

Området är belaget på det sydsvenska höglandets allra yttersta utlöpare mot Laholmsslätten, naturgeografiskt inom region 11 på randen mot region 10. Terrängen är småbrutet kuperad. Jordtacket utgörs av rikblockig morän, genombruten av smärre torvmarker. Större delen av området är bevuxet med hedartad ädellövskog. Väster om kraftledningen dominerar ek, öster därom av bok. Våtmarkerna är bevuxna med tall och björk. Skogens ålder är i genomsnitt 70-110 år men även äldre träd finns. Torrträd och lågor förekommer.

Den skogligena kontinuiteten är mycket lång, något som är ovanligt i regionen med dess 1800-talskaraktär av öppen ljunghed. Området har under denna tid utgjort

betad utmarksskog. Härigenom har Göstorp skog bevarat en för regionen representativ karaktär av hedartad adellövskog. Kulturpåverkan har varit ringa, även om viss huggning förekommit under 1900-talet.

Det sluttande karret i söder har i samband med våtmarksinventeringen i länet beskrivits på följande sätt: "Objektet är ett stort soligent karrkomplex. Myren sluttar i terrasser med uppdämmande ändmoränlika bildningar. Såväl olika kärrtyper, som sumpskogs- och fukthedspartier finns representerade. Direkta ingreppsaknas, men viss förbuskning tycks ske. Objektet är unikt som det förmodligen största sammanhängande soligena karret i regionen." Området har tilldelats högsta naturvärde, klass I, i inventeringen.

Förekomsten av orörd och åldrande lövskog gynnar åtskilliga fågelarter. Fågelfaunan är inte inventerad, men arter som liten flugsnappare, stjärtmes, mindre hackspett, korp, ormvråk, duvhök och tjäder har påträffats. Områdets flora är inte heller närmare undersökt.

Ändamålet med reservatet är i första hand att bevara området som orörd naturskog och våtmark med dess flora och fauna. Området ska lämnas för fri utveckling med minsta möjliga kulturpåverkan. Vidare ska reservatet främja forskning om urskogar, samt erbjuda naturupplevelser för besökare utan att naturvärdena hotas.

Med stöd av 7 § naturvårdslagen (1964:822) förklarar länsstyrelsen det område som utmärkts på bifogad karta 3 som naturreservat.

#### Föreskrifter för naturreservatet

För att trygga ändamålet med reservatet förordnar länsstyrelsen med stöd av 8-10 §§ naturvårdslagen och 9 § naturvårdsförordningen, att nedan angivna föreskrifter ska gälla för området.

**A. Föreskrifter angående inskränkningar i markägares och annan sakägares rätt att förfoga över fastighet inom reservatet**

Utöver föreskrifter och förbud i andra lagar och författningar ska förbud gälla att

- \* uppföra byggnad,
- \* framdra luft- eller markledning,

1987-01-30

11.1211-2583-81

11.111-1002-83

- \* anordna upplag
- \* bedriva täkt av sten, grus, sand, torv eller matjord,
- \* borra, spränga, grava, schakta, utfara utfyllnad eller tippning,
- \* dika eller dämna,
- \* upparbeta eller på annat sätt skada döda trad eller vindfällan,
- \* företa skogsgödsling eller myrgödsling,
- \* avverka, gallra eller röja, med undantag av vad som föreskrivits om planterade barrbestånd i skötselplan i detta beslut,
- \* plantera eller så trad, buskar eller andra växter,
- \* föra motordrivet fordon annat än på bilväg och iordningstallad, i terrängen utmärkt parkeringsplats samt
- \* bedriva jakt **på** av staten ägd mark såvida inte undantag meddelas i skötselplanen.

Föreskrifterna ska inte utgöra hinder mot underhåll av befintlig luftledning i områdets nordöstra del.

Vid skogsavverkning på fastmarkerna invid reservatsgränsen på fastigheterna **Antorp 1:10** och Bökeberg 2:2 skall föreskrifterna ovan ej utgöra hinder mot att gränzonen utnyttjas för körning på tjälad och snötäckt mark, om förhållandet är sådant att avverkning i ren barrkultur bör ske ända fram till reservatgränsen. Föreskrifterna skall ej heller utgöra hinder mot att på fastigheten **Antorp 1:10** i samband med avverkning köra på tjälad och snötäckt mark längs stråk som anges i bifogad skötselplan, samt mot körning på samma sätt i samband med avverkning av planterade barrbestånd som anges i skötselplanen.

B. Föreskrifter enligt 9 § naturvårdslagen angående markägares och annan sakägares skyldighet att tåla visst intrång

---

Markägare förpliktas tåla att de åtgärder vidtas inom området som framgår av upprättad skötselplan.

1987-01-30

11.1211-2583-81

11.111-1002-83

C. Föreskrifter enligt 10 § naturvårdslagen om vad allmänheten har att iaktta inom reservatet

Utöver föreskrifter och förbud i andra lagar och författningar ska förbud gälla att

- \* föra motordrivet fordon annat än på bilväg och iordningsstallad, i terrängen utmärkt parkeringsplats,
- \* talta eller ställa upp husvagn,
- \* rida, annat än på bilväg,
- \* störa djurlivet, exempelvis genom att från nära håll fotografera fågelbo, lya eller gryt eller klattra i boträd,
- \* medföra okopplad hund,
- \* använda transistor, bandspelare eller dylikt på ett störande sätt,
- \* anbringa tavla, plakat, affisch, skylt, inskrift eller liknande anordning,
- \* elda,
- \* bryta kvistar, fälla eller på annat sätt skada levande eller döda stående och omkullfallna träd och buskar samt att skada vegetationen i övrigt t ex genom att grava upp växter,
- \* plocka blommor, gräs, mossor, lavar, svampar eller bar,
- \* fånga eller insamla djur samt
- \* anordna snitslade spår eller orienteringskontroller.

Länsstyrelsen kan för vetenskaplig forskning meddela undantag från ovannämnda föreskrifter.

D. Bestämmelser enligt 9 § naturvårdsförordningen om vård och förvaltning

1. Syftet med vården och förvaltningen.

Syftet är att bevara reservatets orörda karaktär med dess flora och fauna. Området ska lämnas för fri utveckling med minsta möjliga kulturpåverkan. Förvaltningen ska också inriktas på att främja forskning om urskogar, medan tonvikten inte ska laggas vid rekreation och Friluftsliv.

1987-01-30

11.1211-2583-81

11.111-1002-83

2. Naturvårdsförvaltare.

Reservatet ska förvaltas av länsstyrelsen. Vid förvaltningen ska samråd ske med markägarna.

3. Skötsel.

Länsstyrelsen fastställer med stöd av 9 § naturvårdsförordningen nedanstående skötselplan.

Skötselplan

1. Parkeringsplats ska anordnas och underhållas och informationstavlor utplaceras enligt karta 4.
2. Reservatet ska utmärkas enligt svensk standard och statens naturvårdsverks anvisningar.
3. Planterade granbestånd enligt karta 4 ska avvecklas. Nyligen planterade bestånd avvecklas vid julgransstorlek (bestånd nr 1, 2 och B), övriga bestånd avverkas snarast. Marken skall föryngras naturligt. Bestånd 9 och 10 (tallkultur) kan gallras och/eller slutavverkas, varefter marken skall föryngras naturligt. Befintlig naturlig föryngring kvarlämnas i samtliga bestånd. Körning skall ske på tjälad och snötäckt mark. Vid avverkning av bestånd nr 4 och 5 bör transporter göras öster eller söderifrån, bestånd nr 6 bör köras ut mot väster. *Bestånd 9 & 10 har varit enligt...*
4. Vid behov i samband med avverkning kan virke köras längs de båda stråk inom reservatet som anges på karta 4.
5. Jakt har på statens mark upplåtits enligt följande: Enbart älgjakt på fastigheterna Göstorp 4:8, 4:15 och 6:5 samt Antorp 1:14. All jakt på fastigheterna Göstorp 6:6 och Antorp 1:12, ägaren (staten) förbehåller sig dock rätten att besluta om inskränkning i jakträtten till skydd för hotade djurarter.  
För de privata fastigheterna Antorp 1:10 och Bökeberg 2:2 gäller ingen inskränkning i jakträtten.
6. Stigen öster om Sandbergs sjö kan komma att användas flitigt. Vid behov anlägges en liten spång där stigen passerar en bäck och blötparti.

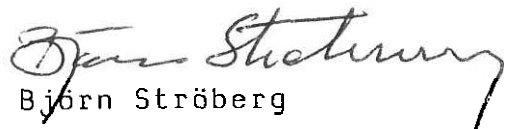
Naturvårdsförvaltningen ska finansieras genom anslaget Vård av naturreservat m m.

./.  
Besvärshänvisning, jordbruksdepartementet, enligt bilaga C.

Beslut i detta ärende har fattats av styrelsen. I beslutet deltog landshövdingen jämte ledamöterna Sten Persson, Dennis Högström, Evert Hedberg, Jörgen Andersson, Kerstin Zander, Lennart Andersson, Rolf Kenneryd, Sven Fritzson, Sven-Eric Lorentzon, Hans Hjortzberg-Nordlund, Jan Blum och Arne Remgård samt tjänstgörande suppleanterna Helene Andersson och Assar Persson.

I den slutliga handläggningen deltog även länsråd Eric Djuräng, förste länsassessor Åke Andrén, länsarkitekt Stellan Haverling, överlantmätare Ove Borgström, länsantikvarie Lennart Lundborg, naturvårdsdirektör Ove Olsson, byråinspektör Staffan Benqtsson och byrådirektör Björn Ströberg.

  
Björn Molin

  
Björn Ströberg

#### Kartor

1. Översiktskarta, skala 1:600 000
2. Översiktskarta, skala 1:50 000
3. Beslutskarta, skala 1:10 000
4. Skötselplanekarta, skala 1:10 000

#### Bilaga

Hur man överklagar

#### Sandlista

Rek + mb Erik Berg, Ebbared, 310 20 KNARED  
Rek + mb Gert-Ove Gustavsson, Bökeberg, 312 03 VEINGE  
Statens naturvårdsverk

#### Kopia

Statens planverk, Box 22027, 104 22 STOCKHOLM  
Svenska Naturskyddsföreningen, Box 6400, 113 82 STOCKHOLM  
Skogsvårdsstyrelsen, Box 131, 301 03 HALMSTAD  
Lantbruksaarnndea-, Box 191, 301 04 HALMSTAD  
vägförvaltningen, Box 512, 301 80 HALMSTAD  
Kommunstyrelsen ■ Laholms kommun  
Byggnadsnämnden i Laholms kommun  
Naturvårdsorganet ■ Laholms kommun  
Fastighetsbildningsmyndigheten ■ Laholm  
Skogsvårdsstvtrelsen. Laholm  
Hallands Naturskyddsförening, Brogatan 27,  
302 38 HALMSTAD  
Södra Hallands Naturskyddsförening, Peter Zell,  
Box 2030, 312 02 LAHÖLM





Kopia (forts)

Projekt Hallands Flora, Yngve Johansson, Box 4.

310 10 VÅXTORP

Veinge hembygdsförening, Lars Jönsson, Veinge 4,

312 03 VEINGE

Elis Rydström, Chalmersgatan 24, V, 411 35 GÖTEBORG

Cusanne Torkelsson och Åke Åhrén, Ctjärnarp, P1 2045,

310 31 ELDCBERGA

Planenheten

Lantmäterienheten

Naturvårdsenheten

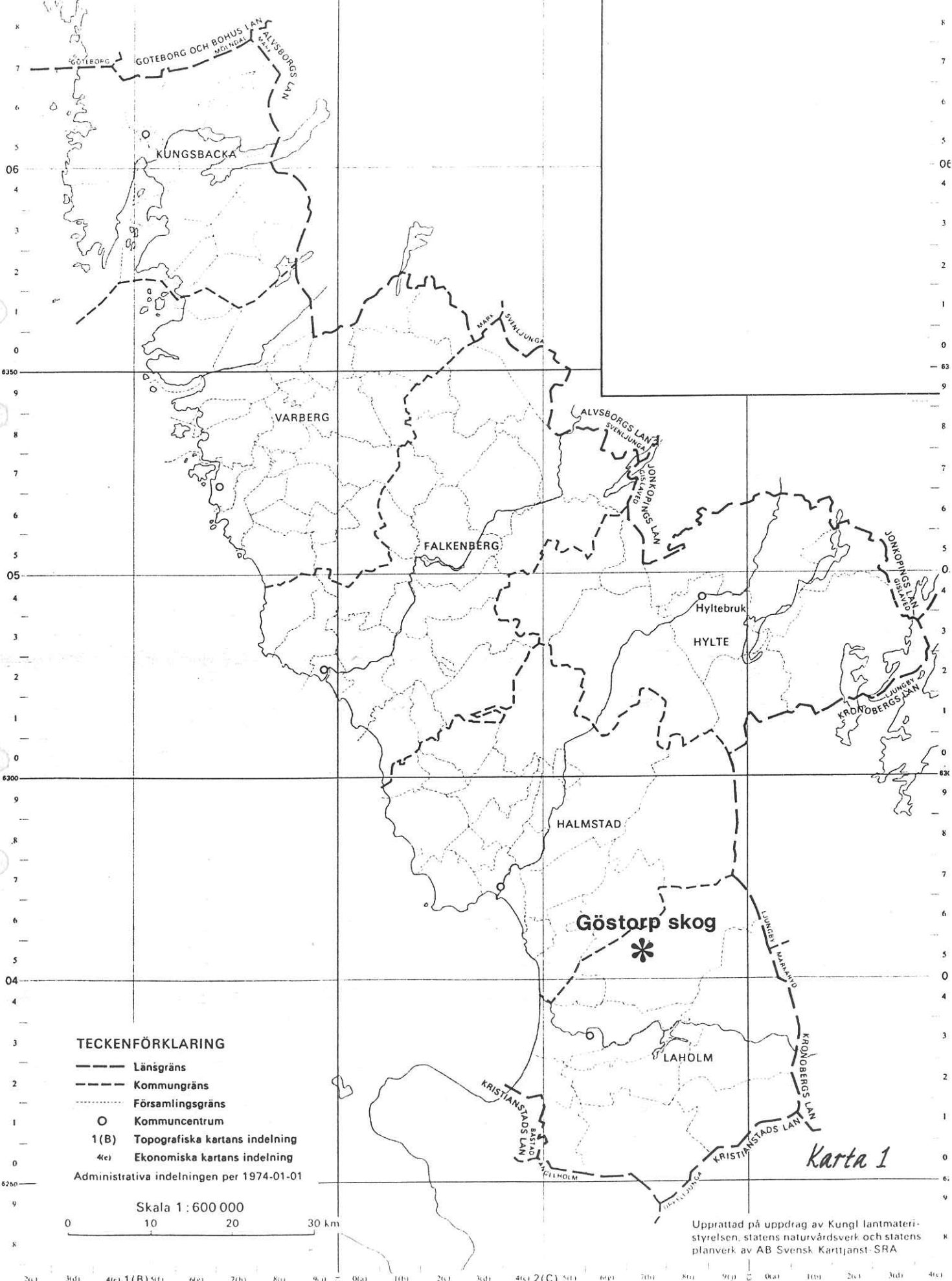
Akten

Doss

Bestyrkes

*Britt-Marie Skoglund*

# Kartblankett KALLANDS LÄN



## TECKENFÖRKLARING

- Länsgräns
  - Kommungräns
  - Församlingsgräns
  - Kommuncentrum
  - 1(B) Topografiska kartans indelning
  - 4(c) Ekonomiska kartans indelning
- Administrativa indelningen per 1974-01-01

Skala 1 : 600 000

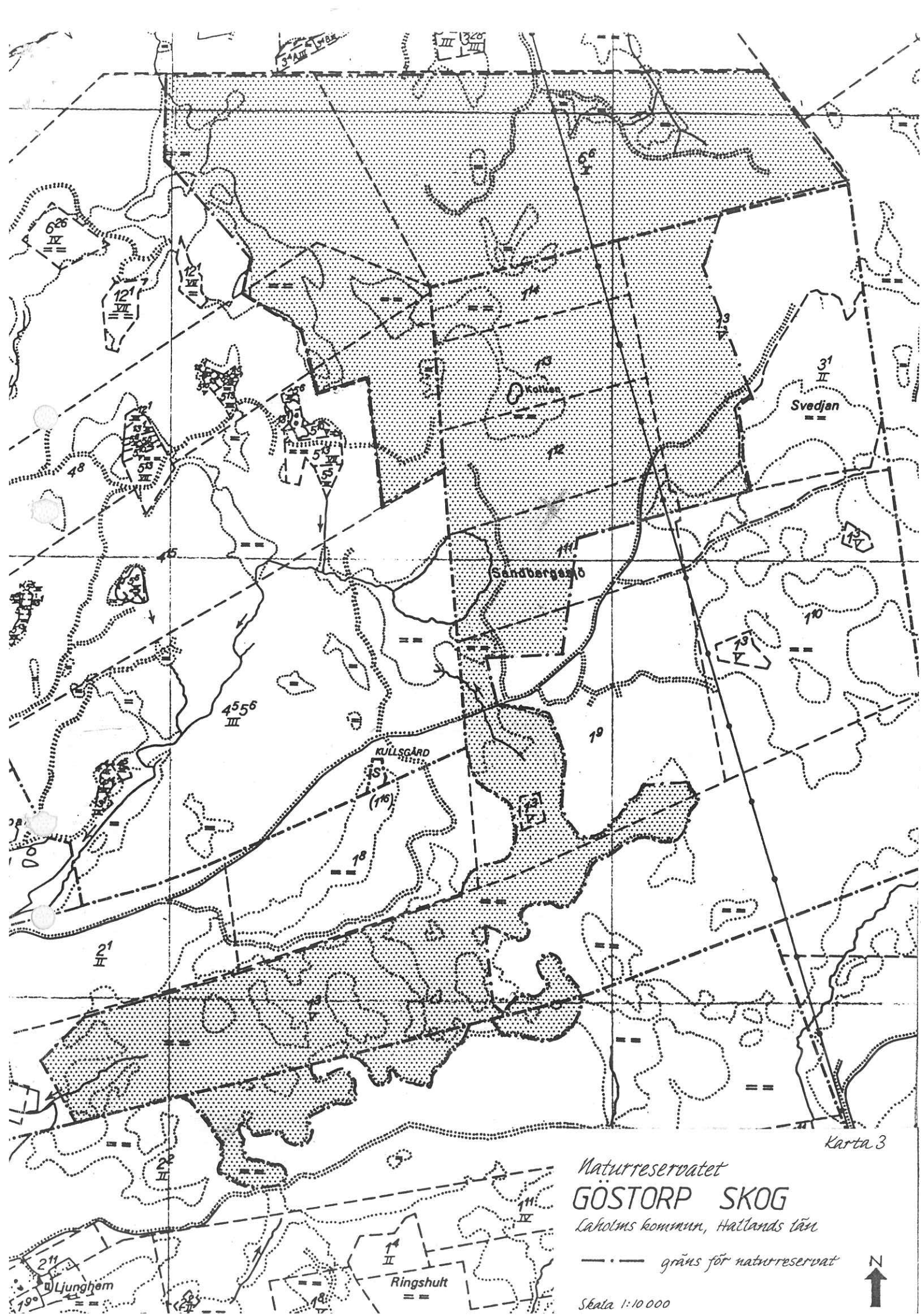


*Karta 1*

Upprättad på uppdrag av Kungl lantmateristyrelsen, statens naturvårdsverk och statens planverk av AB Svensk Karttjänst-SRA







Karta 3

Naturreservatet  
**GÖSTORP SKOG**

Loholms kommun, Hallands län

— — — gräns för naturreservat

Skala 1:10 000



**LÄNSSTYRELSEN**

Hallands län  
Planeringsavdelningen  
Naturvårdsenheten

KUNGORELSE

1987-02-09

11.1211-2583-81

11.111-1002-83

BS.

Naturvård

Länsstyrelsen har den 30 januari 1987 med stöd av 7 § naturvårdslagen förordnat om naturreservatet Göstorp skog. Området omfattar fastigheterna Göstorp 6:6, Antorp 2:1, 1:12, 1:14 och Bökeberg 2:2 i Veinge socken, Laholms kommun. Området har markerats på en karta som hör till beslutet. För området har meddelats vissa föreskrifter, bestämmelser om vård- och förvaltning samt skötselplan. Detta framgår närmare i beslutet.

LANSSTYRELSEN

Intages i samlingsannons i Hallandsposten och Laholms Tidning.

Ett exemplar av vardera tidning förväntas

Kopia  
Planeringskansliet  
Naturvårdsenheten

KH/

# Hallands lars författningssamling



Lansstyrelsen

---

13FS

Utkom från  
trycket den

Kungörelse

om förordnande om naturreservatet Göstorp. skog,  
**Veinge** socken, Halmstads kommun;  
utfärdad den 30 januari 1987.

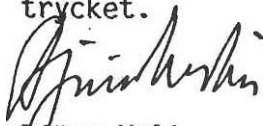
---

Lansstyrelsen förklarar med stöd av 7 § naturvårdslagen  
fastigheterna **Göstorp 6:6, Antorp 2:1, 1:12, 1:14** och  
**Bökeberg 2:2** i **Veinge** socken. Laholms kommun, som natur-  
reservat. **Området** har angivits **på** en karta som hör till  
beslutet.

För naturreservatet ska gälla vissa föreskrifter,  
**bestämmelser** om **vård-** och förvaltning samt skötsel-  
plan. Detta **framgår närmare** i beslutet.

---

Denna kungörelse träder i kraft en vecka efter den dag,  
**då** kungörelsen enligt uppgift **på** den kommit ut **från**  
trycket.

  
Björn Molin

  
Björn Ströberg

Gert-Ove Gustavsson  
Betseberg  
312 03 VEINGE

Erik Berg 0430-98139  
Antorp  
312 03 VEINGE

Angående förtydligande av gränserna för fastigheterna Antorp 2:1 och Bökeberg 2:2 inom naturreservatet Göstorp skog, Laholms kommun

./.  
Efter önskemål från berörda markägare har länsstyrelsen genom Halmstads lantmäteridistrikts försorg utfört en förrättning utvisande en förtydligad gräns av reservatet avseende de rubricerade fastigheterna. Denna framgår av bifogad karta.

Ett flertal diskussioner och besiktningar har förevarit mellan länsstyrelsen och markägarna, varvid enighet råder kring de på kartan angivna justeringarna.

Gert-Ove Gustavsson och Erik Berg har beretts möjlighet, att inkomma med synpunkter på denna skrivelse men inte utnyttjat sig därav.

Ärendet avskrivs från vidare handläggning.

  
Per Widell

  
Björn Ströberg

Sändes till  
Statens naturvårdsverk  
Skogsvårdsstyrelsen, Halmstad  
Skogsvårdsstyrelsen, Laholm  
Halmstads lantmäteridistrikt  
Laholms kommun  
Miljövårdsenheten  
Dossier  
BS

Bestyrkes  


MB





x 11 000

+

+

# KARTA

över

NATURRESERVAT å fastigheterna

ANTORP 2:1 och BÖKEBERG 2:2

i Laholms kommun, Hallands län

upprättad år 1991 av

*Lars Erik Arvidson*

L-E Arvidson  
ingenjör

skala 1:2000

Dnr N1H 908 +

+

x 10 800

x 10600

+

+

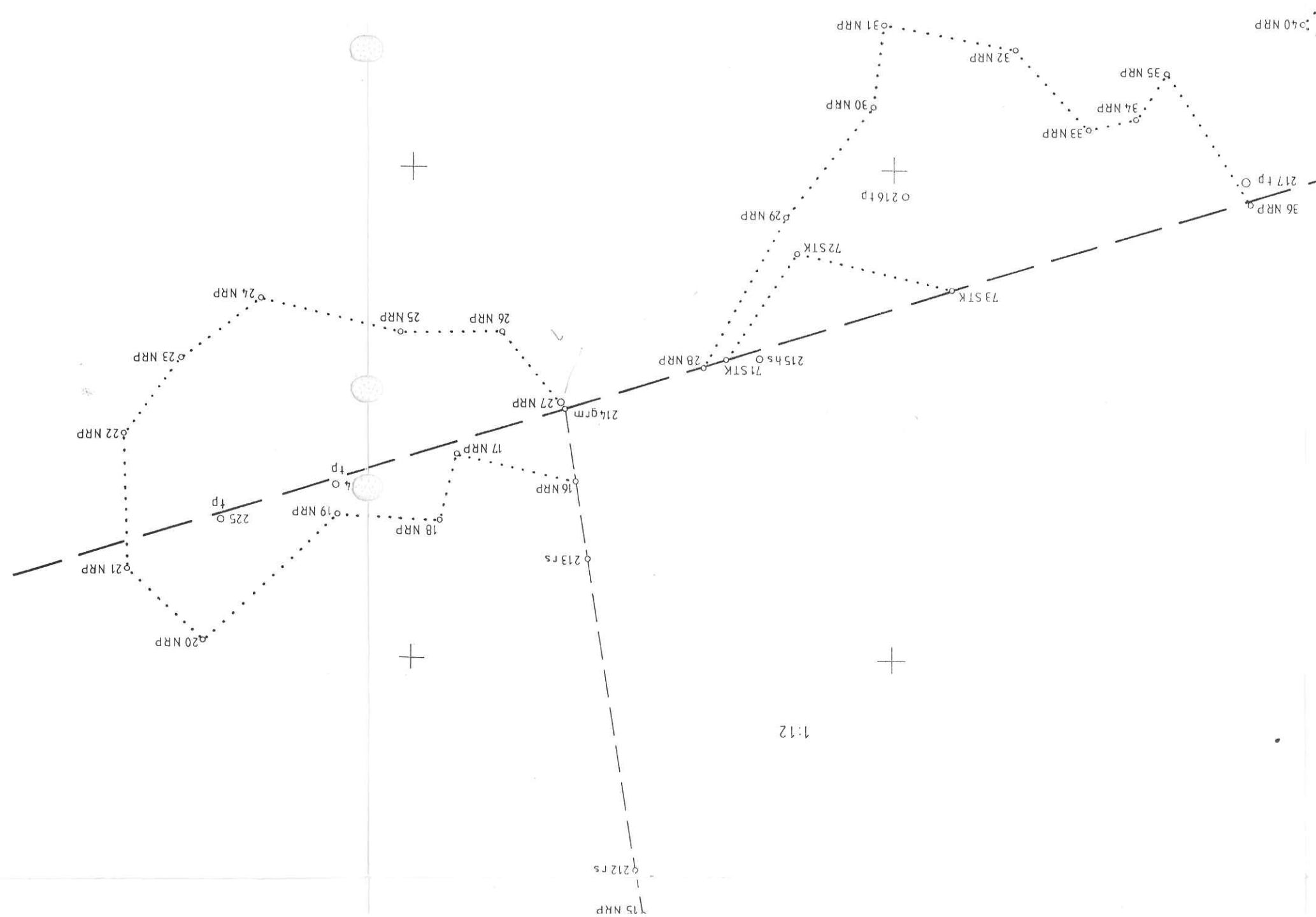
1) 1338730  
 6276950  
 2) 1338700  
 6337255  
 3) 1338670  
 6379525  
 4) 1338730  
 6379670

9000

6276950

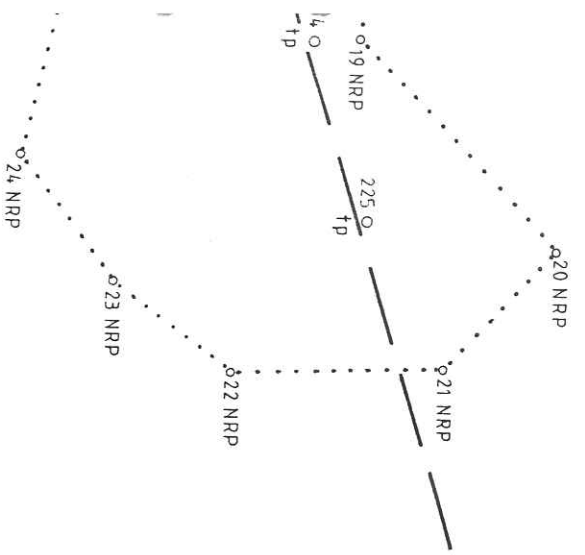
6276950

BÖKEBERG 2:2



1:12





+

62 77000

62 77000  
 1338 730  
 1338 730  
 1338 730

+

62 76900

62 76900  
 1338 600  
 1338 600  
 1338 600

62 76900  
 1338 200  
 1338 200  
 1338 200

62 76900  
 1338 200  
 1338 200  
 1338 200

9000

GÖSTORP 4:5 5:6

ANTORP 2:1

627729

627780

1:12

302 grs  
100 h s  
70 NRP

301 grm

209 tp

1 NRP

201 rm

69 NRP

2 NRP

68 NRP

67 NRP  
208 tp

202 tp

3 NRP

6 NRP

7 NRP

8 NRP

211 tp

9 NRP

5 NRP

11 NRP

10 NRP

66 NRP  
207 tp

4 NRP

210 rm

203 rm

12 NRP

65 NRP

206 rm

64 NRP

66 NRP  
207 tp

303 grn

204 rm

14 NRP

13 NRP

63 NRP

205 tp

15 NRP

212 rs





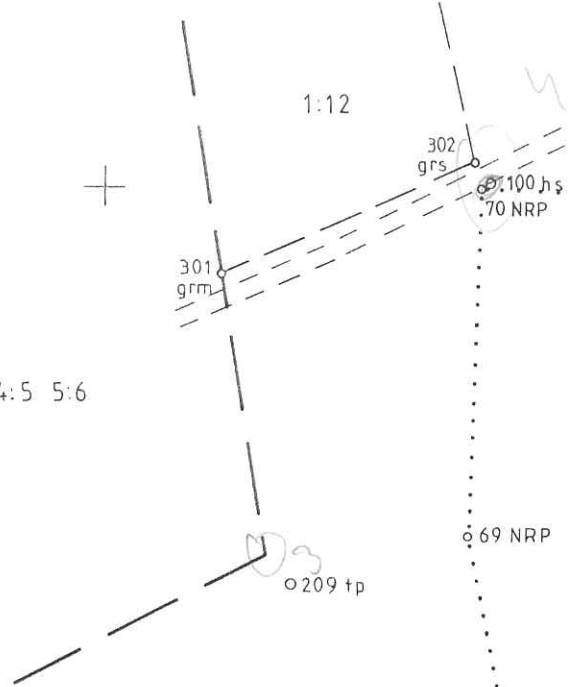
GOSTORP 4:5 5:6

ANTORP 2:1

1:12

6277700

6277580



100 hs  
70 NRP

69 NRP

68 NRP

67 NRP  
208 tp

66 NRP  
207 tp

65 NRP

206 rm

64 NRP

63 NRP

303 grn

205 tp

15 NRP

212 rs

1 NRP

201 rm

2 NRP

202 tp

3 NRP

203 rm

4 NRP

5 NRP  
210 rm

12 NRP

204 m

14 NRP

13 NRP

6 NRP

11 NRP

211 tp

10 NRP

9 NRP

7 NRP

8 NRP



x 11 000

# KARTA

över

NATURRESERVAT å fastigheterna

ANTORP 2:1 och BÖKEBERG 2:2

i Laholms kommun, Hallands län

upprättad år 1991 av

*Lars Erik Arvidson*

L-E Arvidson

ingenjör

skala 1:2000

Dnr N1H 908

x 10 800

x 10 600

GÖSTORP 4:5 5:6

ANTORP 2:1

1:12

302  
grs

100 h s  
70 NRP

301  
grm

209 tp

69 NRP

68 NRP

67 NRP

208 tp

66 NRP

207 tp

65 NRP

206 rm

64 NRP

303 grn

63 NRP

204 rm

205 tp

15 NRP

212 rs

x 11 000

+

+

# KARTA

över

NATURRESERVAT å fastigheterna

ANTORP 2:1 och BÖKEBERG 2:2

i Laholms kommun, Hallands län

upprättad år 1991 av

*Lars Erik Arvidson*

L-E Arvidson

ingenjör

skala 1:2000

x 10 800

Dnr N1H 908

+

+

x 10 600

+

+