



# NATURRESERVAT

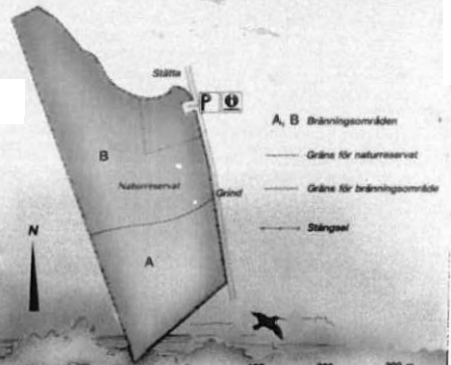
## VÄLKOMMEN TILL BÖLARP!

Naturreservatet Bølarp omfattar ca 7 ha och ligger i Veinge socken i Laholms kommun. Området består av ljunghed, den sista resten av ett förr vidsträckt hedlandskap på hackarna ovan Bølarp by. Idag omges reservatet av skogsmark.

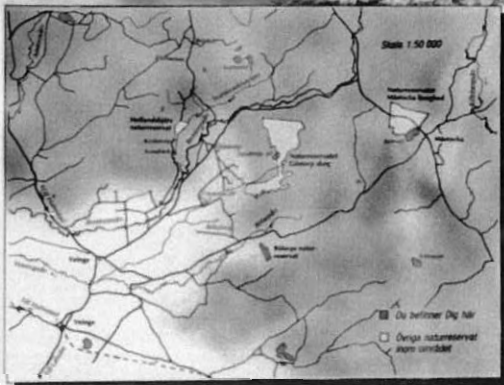
Reservatet har tillkommit främst för att bevara den sällsynta nälginsten. Också andra, för ljungheden typiska arter, skall bevaras. Heden betas varje år av får eller nötkhush. Uppväxande sly

röjs när det behövs. Dessutom bränns heden med ca åtta års intervall för att gynna gräsväxt och för att förnygra ljungen.

Vegetationen varierar med markfuktigheten. På torrare mark finns ljunghed med inslag av olika gräs och örter, t ex kattföt, slåttergubbe, härginst och nälginst. I fuktigheten finns bl a stagg, granspira, jungfru Marie nycklar och nattviol. I kärren växer främst blåttåtel och pors.



### Naturreservat i området.



När du kommer till reservatet skall du bräva och njuta av den vackra naturen, men tänk på att utöver föreskrifter och förbud i andra lagar och författningar, är det även tillåtet att:

- gräva upp eller plocka växter
- läsa eller ställa upp tavlor
- gåa motorfordriva fordon
- rida
- manövrera oköptillad hund
- slåa sam
- parkera annat än på särskilt anvisad plats.

Naturvårdsförvaltare: Skogsvårdsstyrelsen, Ytterligare till: Miljöförhållningen, Länsstyrelsen i Hallands län.

Naturreservat avsätts för att bevara områden med värdefull natur och för att trygga tillgången på mark för friluftsliv. Länsstyrelsen fattar beslut om naturreservat, samt utser naturvårdsförvaltare. Särskilda föreskrifter finns i ansökan vid de flesta reservat. Förvaltning och vård, information o dyli bekostas till större delen av statsbidrag.

## Några växter och djur inom området.

**Slättergubbe (*Arctia montana*).** Örten har tre blommor - slättergubben och hans båda stänglar. När de andra båda blommorna (stängel) står i blom, är det dags för slätter.

**Nälginst (*Gnaphalium pinnatifidum*).** Riktig hedsväxt, mellansått med uppstigande grenar, 1-3 dm. Trivs i torra backar och kungshedar. Blommor maj-juni. Torrar saltare. Blad små, lancettliknande, helrandelade. Blommor mörkbruna. Kronblad och bägge sidor-långe.

**Kökkråke (*Strophelia acuminata*).** Ett 1,5-4 dm högt gräs. Trivs i åsar och backar. Blommor i juni-juli. Strån styva.

**Stagg (*Nardus stricta*).** 1-2 dm. Trivs på ångsmark och blommor i juni-juli. Strån vitt färdade. Blad hartstika.

**Nälginst (*Gnaphalium pinnatifidum*).** Spår och glatt, 1-4 dm hög slättergubbe med lönna, mellansått eller uppstigande stamgrenar och små äggvinda blad. Blommor gula, samlade i klasar i spetsen av grenarna. Blommor i maj-juli. Här hemme i Västmanland. Finns även i andra delar i Veinge socken. Vanlig i Danmark. Typisk kungshedsväxt.

**Blåttåtel (*Carex acutiformis*).** 1-3 dm högt halvgräs. Blommor maj-juni.

**Borsämbly (*Junca squarrosa*).** Tjälvt famigat halvgräs. Blommor, blått till rött, utskärande blad. Strån styva och blåaktiga. Blommor juli-augusti.

**Jungfru Marie nycklar (*Dictyocarpus maculatus*).** Blommor under blommor. Färdsmör i ett rull ruller.

**Nattviol (*Platystemon biflorus*).** Blommor i juli. Ångar, nagmarker och staggplantor.

**Gräskål (*Macrostemum rubrum*).** Vingbredd 45-60 mm. Hannen flyger gärna på dagen. Larven lever på diverse buskar, örter och gräs. Den är särskilt vanlig på kalkstensmark. Äskar äppel och vit bärning.

**Ångspöklärka (*Arctia pratorum*).** Mycket lik slättergubben. Skäller sig genom lågna, samt gräver översta och undre delen, smetta på löst löskärr på marken. Trivs på hedar, mossar och lövbjör.

**Sköldlärka (*Scotocorypha maculata*).** Larven lever utskärande på gräs.

**Grön sandfluggare (*Cicindela campestris*).** 12-16 mm. En av våra mest talrika insekter. Trivs i mossmark på öppna ställen. Spränger smält och flyger gärna.

**Blåttåtel (*Carex acutiformis*).** Fyra arter i landet, alla mer än en cm långa. Har korta slättergubbar och blätterliknande blommor. Krälar omkring på gräs och slätter. Ägg i augusti. De små larverna är mycket litet. Krälar upp till hömmar och lägger sedan med vittare än till beakt. Krälar till i en val och sprutar nedan på mark och kemning till den efter ett par veckor lägger sedan beakt som litet slättergubbe.

Enligt sändlista

Naturreservatet Bölarp, Veinge socken, Laholms  
kommun

---

4 bilagorBeskrivning av naturreservatetBenämning: Bölarps naturreservatKommun: LaholmSocken: VeingeFastighet: Del av Bölarp 3:17Lägesbeskrivning: x = 62750, y = 13384Areal: 7 haMarkägare: ½ Krister Gunnarsson  
Bölarp 3  
312 03 VEINGE½ Gunnel Hansson  
Bölarp 3  
312 03 VEINGENaturvårdsförvaltare: Skogsvårdsstyrelsen ■  
samråd med markägarenÄrendets handläggningOmrådet har redovisats ■ länsstyrelsens "Natur ■  
Hallands län", inventerings- och handlingsprogram  
för allmän naturvård, 1977.För området har genom naturvårdsverkets försorg  
upprättats en SNV PM 771, Ginstreservaten ■ Bölarp  
och Hällarp, vegetationsbeskrivning och skötsel-  
synpunkter av Anders Larsson.

Redan den 21 juli 1937 bildade länsstyrelsen naturminne för en mindre del av området. Den 9 november 1967 ändrades fridlysningsföreskrifterna av länsstyrelsen.

Förhandlingar om utökning av befintligt naturminne till naturreservat för ett större område har skett med markägaren under 1983-84.

Samråd i ärendet har därutöver skett med naturvårdsverket, skogsvårdsstyrelsen och kommunen.

#### Grund för beslutet

Området utgörs av betad öppen ljunghed med länets och landets största bestånd av den sällsynta nålginsten (*Genista anglica*), som i landet endast förekommer i Veinge socken i Hallands län.

Ändamålet med reservatet är att bevara nålginsten, samt att vidmakthålla goda betingelser för denna och andra ljunghedsarter genom lämplig havd av ljungheden.

Med stöd av 7 § naturvårdslagen (1964:822), förklarar länsstyrelsen det område som utmärkts på bifogade kartor (bil 1-3) som naturreservat.

#### Föreskrifter för naturreservatet

För att trygga ändamålet med reservatet förordnar länsstyrelsen med stöd av 8-10 §§ naturvårdslagen samt 9 och 10 §§ naturvårdsförordningen att nedan angivna föreskrifter samt vård- och förvaltningsbestämmelser skall gälla beträffande området.

A. Föreskrifter jämlikt 8 § naturvårdslagen angående inskränkning i markägares och annan sakägares rätt att förfoqa över fastighet inom naturreservatet

Utöver föreskrifter och förbud i andra lagar och författningar skall förbud gälla att

- \* uppföra byggnad
- \* spränga, schakta, grava, dika, utföra tippning, fyllning eller bedriva takt i någon form
- \* anlägga vag
- \* anordna upplag

- \* dra fram mark- eller luftledning
- \* använda kemiska bekämpningsmedel
- \* tillföra växtnäringsämnen samt
- \* så eller plantera skog.

ovannämnda föreskrifter utgör inte hinder mot åtgärder ■ enlighet med fastställd skötselplan.

B. Föreskrifter jämlikt 9 § naturvårdslagen angående markägares och annan sakägares skyldighet att tåla visst intrång

Markägare och innehavare av särskild rätt **till** marken förpliktas tåla att de åtgärder som framgår av ■ detta beslut ingående fastställd skötselplan vidtas inom området.

C. Föreskrifter jämlikt 10 § naturvårdslagen om vad allmänheten har att iakttaga inom naturreservatet

Utöver föreskrifter och förbud ■ andra lagar och författningar skall förbud gälla att

- \* gräva upp eller plocka växter
- \* tälta eller ställa upp husvagn
- \* föra motordrivet fordon
- \* rida
- \* medföra okopplad hund
- \* elda samt
- \* parkera annat än på särskilt anvisad plats.

D. Bestämmelser jämlikt 9 § naturvårdsförordningen om vård och förvaltning

#### 1. Syftet med vården och förvaltningen

Syftet är att bevara nålginsten samt att vidmakthålla goda betingelser för denna och andra ljunghedsarter genom lämplig havd av ljungheden.

#### 2. Naturvårdsförvaltare

Området ska förvaltas av skogsvårdsstyrelsen. Vid förvaltningen ska samråd ske med markägarna.

### 3. Skötsel

Reservatet skall skötas enligt anvisningar i bifogade skötselplan.

### 4. Utmärkning

Naturreseptatet, som skall benämnas "Bölarps naturreservat" skall genom naturvårdsförvaltarens försorg utmärkas i enlighet med Svensk standard, (SIS 03 15 22).

När detta beslut vunnit laga kraft skall länsstyrelsens beslut den 21 juli 1937 med ändring den 9 november 1967 angående naturminnet Bölarp inte gälla vidare.

./. Besvärshänvisning, jordbruksdepartementet, enligt bilaga C.

I beslutet har förutom undertecknade landshövding och byrådirektör, deltagit förste länsassessor Per Widell, länsarkitekt Stellan Haverling, överlantmätaren Ove Borgström, länsantikvarie Lennart Lundborg, byråinspektör Per Magnus Åhrén samt naturvårdsdirektör Ove Olsson.

  
Johannes Antonsson

  
Björn Ströberg

Sändlista

Kristen Gunnarsson, Bölarp 3, 312 03 VEINGE

Gunnel Hansson, Bölarp 3, 312 03 VEINGE

Statens naturvårdsverk

Statens planverk

Vägförvaltningen i Hallands län

Kommunstyrelsen i Laholms kommun

Byggnadsnämnden i Laholms kommun

FBM i Laholm

Skogsvårdsstyrelsen, Box 131, 301 03 HALMSTAD

Skogsvårdsstyrelsen, Storgatan 8, 312 00 LAHOLM

Lantbruksnämnden

Hallands Naturskyddsförening, Brogatan 27,  
302 38 HALMSTADSödra Hallands Naturskyddsförening, Peter Zell,  
Box 2030, 312 02 LAHOLM

Lantmäterienheten

Planenheten

Naturvårdsenheten

Akten

Dossier

BS

Kungörelse i länets författningssamling

Kungörelse i samlingsannons HP och LT

Bilagor

Karta, skala 1:600 000

Bilaga 1

Karta, skala 1:50 000

Bilaga 2

Beslutskarta, skala 1:10 000

Bilaga 3

Skötselplan

Bilaga 4

# HALLANDS LÄN

## KARTA BÖLARPS NATURRESERVAT

Laholms kommun  
Hallands län

● Objekt



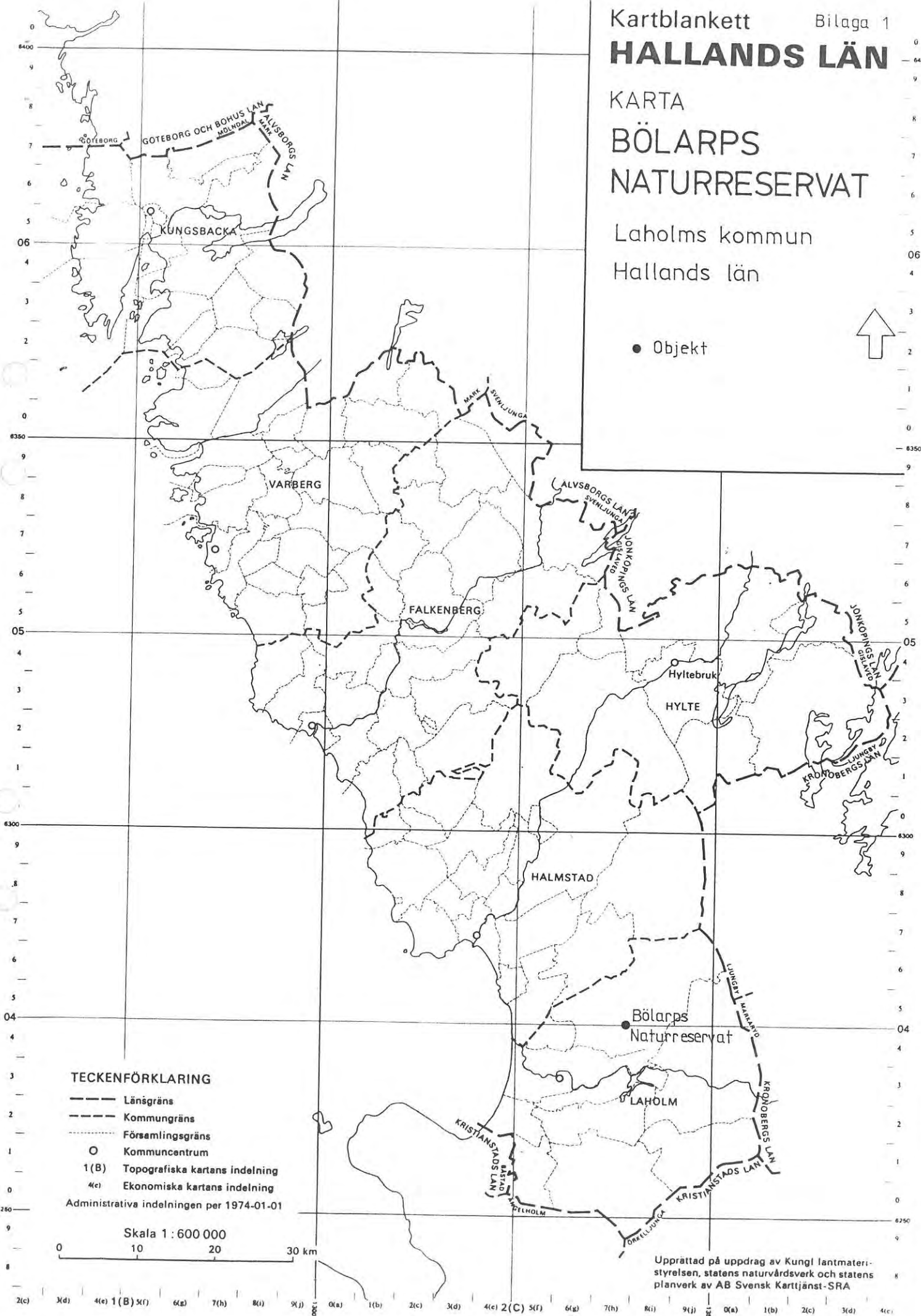
### TECKENFÖRKLARING

- Länsgrens
  - - - Kommungräns
  - ..... Församlingsgräns
  - Kommuncentrum
  - 1(B) Topografiska kartans indelning
  - 4(c) Ekonomiska kartans indelning
- Administrativa indelningen per 1974-01-01

Skala 1 : 600 000

0 10 20 30 km

Upprättad på uppdrag av Kungl lantmateristyrelsen, statens naturvårdsverk och statens planverk av AB Svensk Karttjänst-SRA





KARTA

# BÖLARPS NATURRESERVAT

Laholms kommun

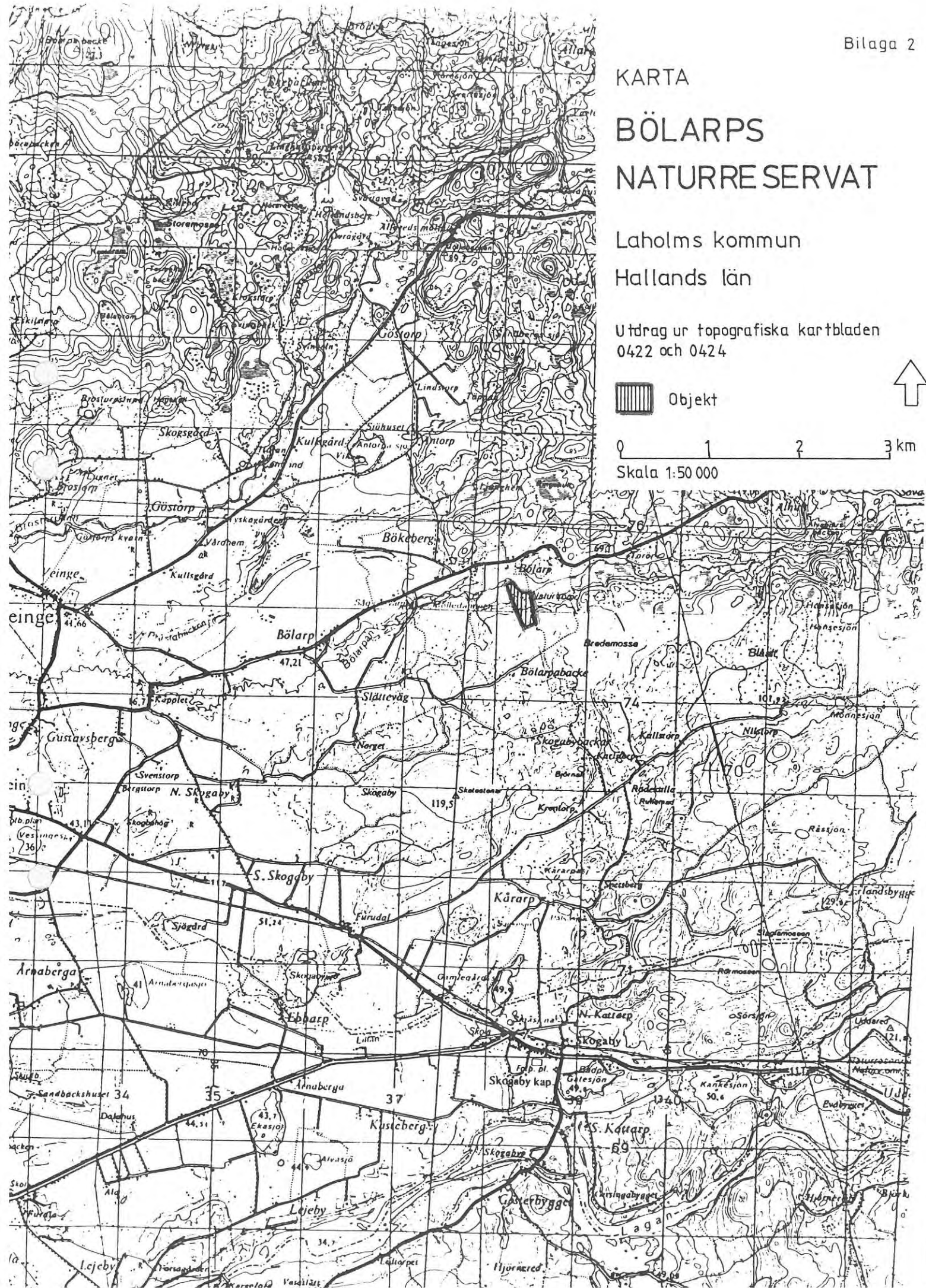
Hallands län

Utdrag ur topografiska kartbladen  
0422 och 0424

 Objekt



0 1 2 3 km  
Skala 1:50 000





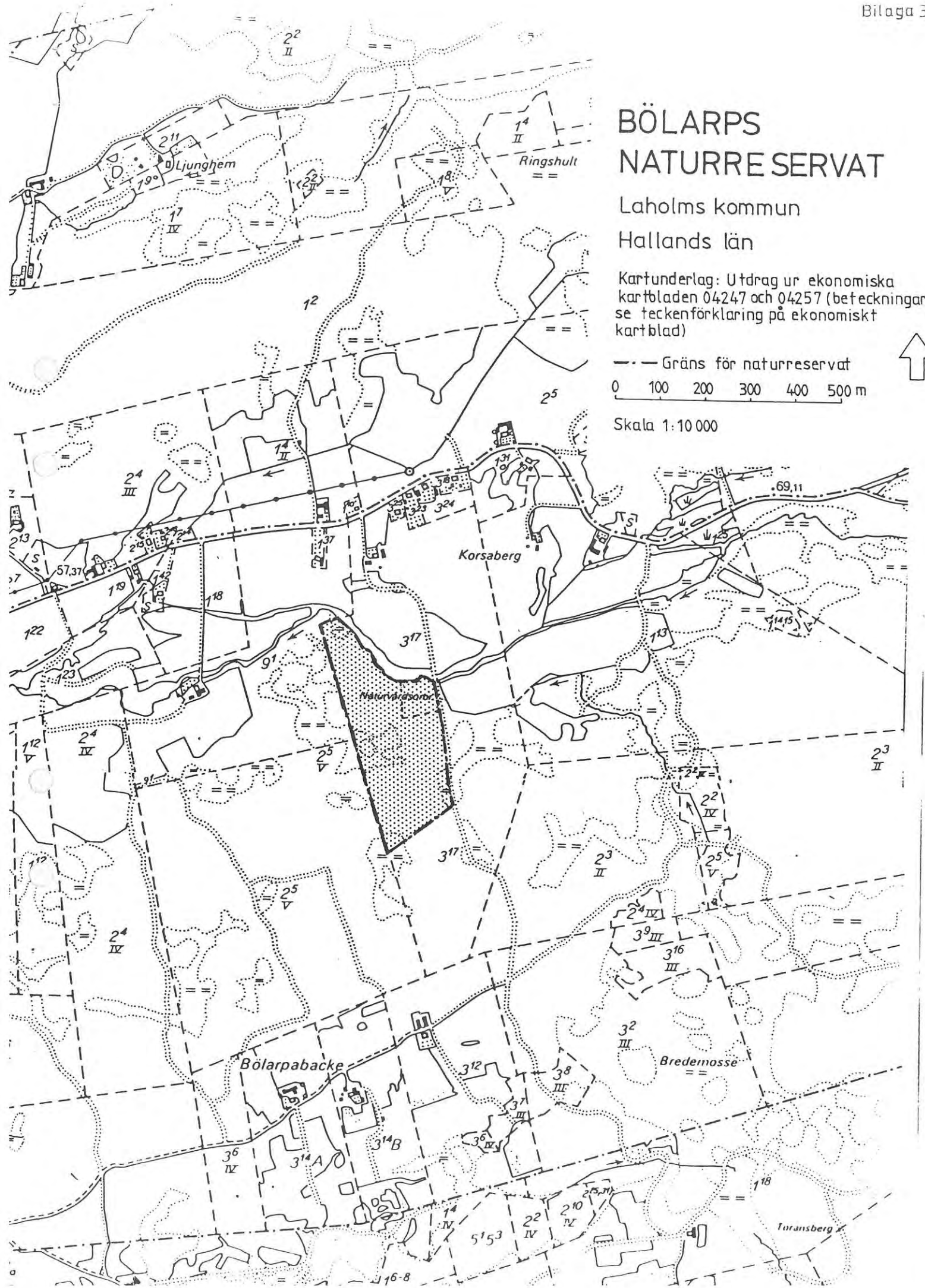
# BÖLARPS NATURRESERVAT

Laholms kommun  
Hallands län

Kartunderlag: Utdrag ur ekonomiska kartbladen 04247 och 04257 (beteckningar, se teckenförklaring på ekonomiskt kartblad)

--- Gräns för naturreservat  
0 100 200 300 400 500 m

Skala 1:10 000



S K O T S E L P L A N F Ö R  
B Ö L A R P S N A T U R R E S E R V A T

Laholms kommun

Upprättad 1983 av Per Magnus Åhrén, länsstyrelsen

Naturvårdsförvaltare: Skogsvårdsstyrelsen. Vid förvaltningen ska samråd ske med markägarna.

1986-06-25

11.1211-2537-83

./.

Skötselplanen omfattar dels följande textdel, dels bifogad skötselplanekarta.

Syftet med naturvårdsförvaltningen

1. Bevara en öppen ljunghed genom lämplig havd.
2. Bevara nålginsten samt vidmakthålla goda betingelser för denna och andra ljunghedsarter inom naturreservatet.

DISPOSITION OCH SKÖTSEL AV MARK OCH VATTEN

Hävd av ljungheden (7 ha)

Beskrivning: Området utgörs av en åt norr lutande moränsluttning, som i norr gränsar till en å, Bøl- arpsån. Fältskiktet domineras av ljung med inslag av olika gräs och örter som kattfot, slåttergubbe, vanlig nattviol, Jungfru Marie nycklar, hårginst och nålginst. Fuktigare partier med blåtåtel och pors finns på några ställen. Ett kraftigt slyuppslag av framför allt björk finns i områdets södra och västra del. Norra delen av området brändes våren 1977.

Mål: Öppen ljunghed.

Generella riktlinjer: Bortröjning av allt sly. Arligt bete med får eller (hellre) sambete med nötdjur. uppsättning av fähus. Bränning med ca 8 års mellanrum. Se bilaga 4:2.

./.

Röjning

Röjning av allt sly utförs snarast och därefter vid behov. Naturvårdsförvaltaren svarar för åtgärden.

Betesdrift

Bete med för området lämpligt antal djur av får och/eller nötdjur skall ske årligen.

./.

Betesavtal har upprättats mellan naturvårdsförvaltaren och markägaren. Se bilaga 4:3.

Fähus

Ett fähus för får sätts upp på plats angiven på bilaga 4:1 under vintern 1986/87. Naturvårdsförvaltaren svarar för åtgärden.

Stängsel

Fårstängsel finns runt området. Runt "naturminnesområdet" satts nya stolpar upp. Då betestrycket av nålginstbeståndet behöver regleras, sätts stängsel upp provisoriskt. Naturvårdsförvaltaren svarar för åtgärden,

Utfodring

Eventuell utfodring av kreaturen skall ske i direkt anslutning till fähuset.

Vatten

Tillgång till vatten finns i direkt anslutning till området. För ändamålet har en särskild inhägnad vid ån anordnats i områdets nordvästra del.

Bränning

Området delas in i två bränningsområden A och B vilka bränns 1986 respektive 1990 och därefter med ca 8 års intervall respektive.

./.

Bränningsanvisningar: se bilaga 4:2.

Naturvårdsförvaltaren svarar för åtgärden.

## ANORDNINGAR FÖR REKREATION OCH FRILUFTSLIV

Tillgänglighet - friluftsanordningar

Beskrivning: En upprustad brukningsvag leder från markägarens gård, belagen intill allmänna vägen Veinge-Mastocka, fram till området. Här finns en mindre parkeringsplats med informationsskylt för naturminnet. En stätta finns in till området.

Mål: Underlätta för besökare att nå området, vilket inkluderar vagvisning från allmänna vägen Veinge - Mastocka.

Åtgärder: Vägen till området har förbättrats bl a genom grusning. Parkeringsplatsen avjämnades. Stättan in till området förbättras och grind satts eventuellt upp över vägen. Vägskylt med texten "Naturreservat" satts upp vid allmänna vägen Veinge-Mastocka. Naturvårdsförvaltaren svarar för åtgärderna. Se bilaga 4:1.

./.

Renhållning

Laholms kommun svarar för renhållningen. Vid behov uppsättning av sopkärl vid parkeringsplatsen.

Information

Informationsskylt tas fram och sätts upp vid parkeringsplatsen.

Utmärkning av naturreservatets gräns

Utmärkning skall utföras enligt svensk standard (SIS 03 15 22). Naturvårdsförvaltaren ansvarar för detta.

## TILLSYN

Naturvårdsförvaltaren skall utföra årlig tillsyn av naturreservatet.

## DOKUMENTATION

./.  
Naturvårdsförvaltaren dokumenterar utförda åtgärder. Bilagda blankett "Redovisning av naturvårdsåtgärder" (bil 4:4) används för detta.

En provruta om 10x10 m markeras i terrängen i närliggande beståndet och analyseras årligen med början 1986. Länsstyrelsen ansvarar för detta.

## FINANSIERING AV NATURVÅRDSFÖRVALTNINGEN

Ekonomisk utredning

./.  
Naturvårdsförvaltaren har gjort en ekonomisk utredning, daterad 1984-01-03, av beräknade kostnader för naturvårdsförvaltningen. Utredningen biläggs (bil 4:5).

Finansiering av naturvårdsförvaltningen

Kostnader för istandsättningsåtgärder, bränning och underhåll av stängsel bestrides av staten.

Bilagor

Skötselplanskarta, skala 1:5000	bilaga 4:1
Bränningsanvisningar	bilaga 4:2
Betesavtal	bilaga 4:3
Redovisning av naturvårdsåtgärder	bilaga 4:4
Ekonomisk utredning	bilaga 4:5



SKÖTSELPLAN EKARTA

BÖLARPS  
NATURRESERVAT

Laholms kommun

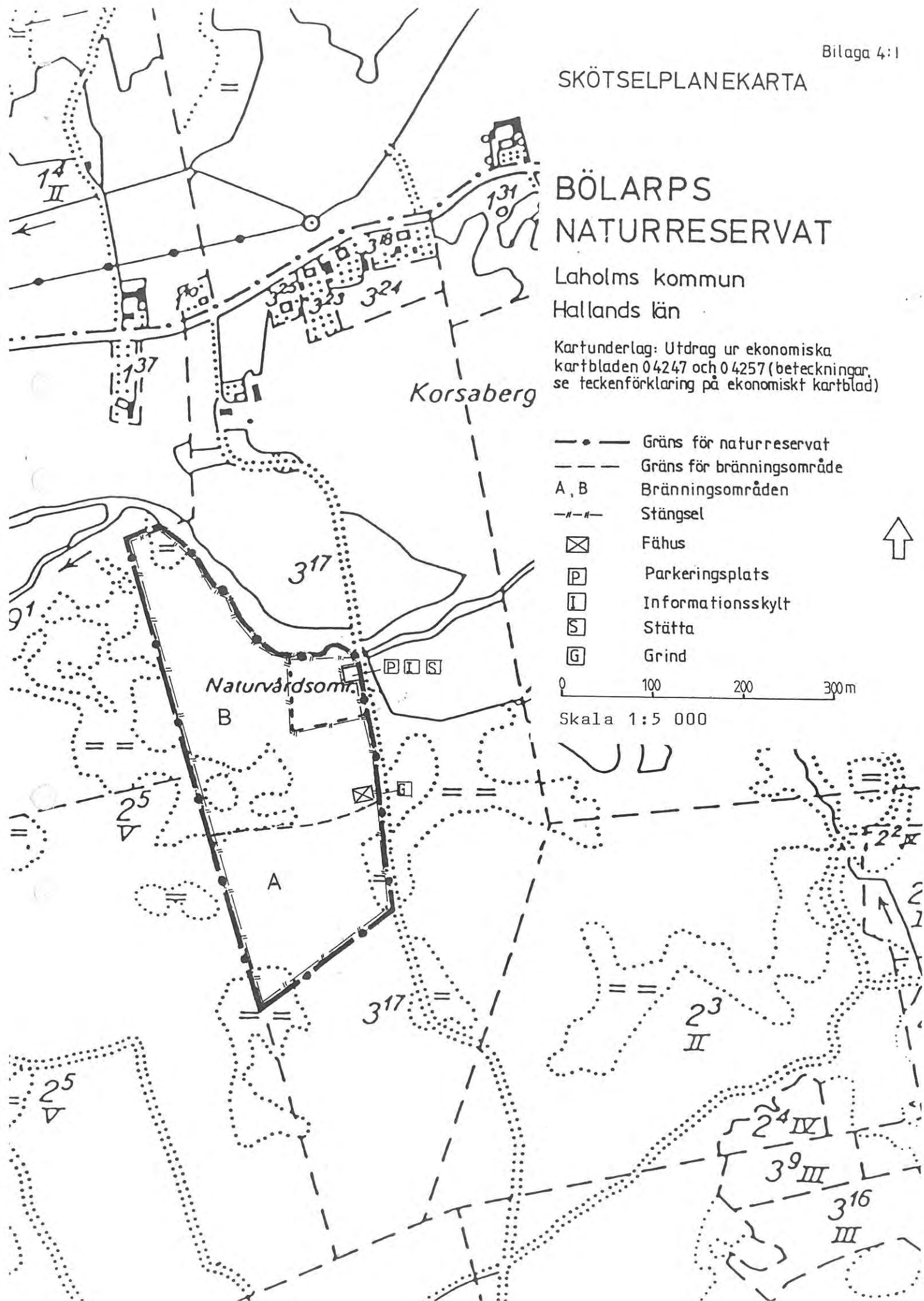
Hallands län

Kartunderlag: Utdrag ur ekonomiska  
kartbladen 04247 och 04257 (beteckningar,  
se teckenförklaring på ekonomiskt kartblad)

- Gräns för naturreservat
- - - Gräns för bränningsområde
- A, B Bränningsområden
- - - Stängsel
- ☒ Fähus
- P Parkeringsplats
- I Informationsskylt
- S Stätta
- G Grind

0 100 200 300m

Skala 1:5 000



## BRÄNNINGCANVISNINGAR

1 Varför skall ljungheden brännas?

Bränningen ingick i **gångna** tider som ett mycket viktigt led i ljunghedens hävd. Det huvudsakliga syftet med bränningen var att **få** fram en gräsvegetation under **några** år samt att föryngra ljungen och därigenom få bättre bete.

Efter bränningen **genomgår** vegetationen regelbundna successioner. Första **åren** sätter gräsen sin prägel på vegetationen **men så småningom** övertar ljungen helt gräsens plats. Om ingen ny bränning sker blir ljungen efter en tid grov och delvis nedliggande och förkväver i stort sett all annan **växtlighet**.

Vid en **ålder på 20-30 år** börjar sedan ljungen dö av. Vid bränningen frigörs upplagrade mineralnäringsämnen och detta leder bl a till att buskuppslaget blir betydande. Buskröjning miste därför ske som en följd av bränningen.

2 förberedelser för **bränning**

Det **område** som skall brännas skall **avgränsas** med en ca 30 cm bred **mineraljordsyta**. Denna kan utföras manuellt eller med **något** markberedningsredskap. Där ljungheden gränsar till skog eller buskage skall en 10-15 meter bred träd- **och buskfri** zon **lämnas** obränd. Även intill stängsel skall **10-15** meter lämnas obränd för att undvika att galvaniseringar fördärvas. Ljungen bör dock förnyas genom **slätter** eller uppräckning **av ljung** inom dessa zoner. Brandgatorna bör i ordningställas hösten innan bränning skall ske och bränningen oftast **får utföras** med kort varsel. **Brandgatorna** rensas strax före **bränningen**. Brandskyddet bör utformas i **samråd** med brandmyndigheten.

3 Tidpunkt för **bränning**

Bränning skall utföras så tidigt som möjligt på **våren**, vanligen under perioden slutet av mars - mitten av april. Tidpunkten är lämplig **då** ljungen **fått** torka upp **några** dagar i solsken eller **blåst** efter Snösmältningen. Marken skall däremot vara fuktig för att förhindra en kraftig förstörelse av **humustäcket**. En riktlinje: Den första **vårdagen** **då** en nedsläppt tändsticka antänder det nedvisnade **gräset** är lämplig bränningsdag. Vinden **får** ej överstiga 5 m/s, och **blåst** kan ge för hård bränning. Idealväder är stadig, svag vind. **Som tidigare påpekats** är det viktigt att alla förberedelser utförts tidigare **så** att bränningen kan genomföras med kort varsel. Det är kanske endast **några få** dagar per **år** som är lämpliga och då gäller det att vara beredd. Vegetationen och förnalagret skall brännas bort så fullständigt som möjligt. **Däremot** bör **påverkan** på själva humuslagret vara liten. **För** sen bränning har **många** nackdelar:

1. Elden kan bita sig fast och fördärva humustäcket.

2. Efter det att saven stigit i ljungen blir ofta avbränningen ofullständig.
3. Risken för en okontrollerad spridning av elden ökar.
4. Ljungens ytliga rotsystem gör att den lätt dör vid för hård bränning.
5. Risken för viltskador, särskilt på fågelreden, ökar.

#### 4 Anmälan om bränning

1. Enligt statens brandinspektion, medd..1964:4 skall preliminär anmälan till brandchefen göras senast en vecka före bränningen.
2. Samma dag som bränningen skall ske lämnar branningsledaren definitiv anmälan till brandchefen och polismyndigheten.

#### 5 Brännings genomförande

Bränningen utföres mot vinden. Den utföres bast på eftermiddagen och om möjligt bör arbetet anpassas så att daggen faller då området är avbränt. Därigenom **erhålles** naturlig **eftersläckning**.

#### 6 Eftersläckning och bevakning

Utföres enligt brandmyndighetens anvisningar.

BETESAVTAL

För naturreservatet **Bölarp** har mellan markägarna, Krister Gunnarsson och Gunnel Hansson, och naturvårdsförvaltaren, Skogsvårdsstyrelsen i Hallands län, träffats följande avtal.

Avtalet gäller från och med 1 juli 1984 till och med 30 juni 1993.

Förvaltaren uppsätter stängsel, erforderliga grindar och fähus samt röjer upp området enligt skötselplanen.

Markägaren åtar sig att hålla betesdjur inom området i den utsträckning som erfordras för att bevara områdets karaktär. Löpande stängselunderhåll utföres av markägaren och bekostas av staten.

Om markägare inte har möjlighet att fullfölja betning enl § 3 äger förvaltaren rätt att låta annan djurägare beta området.

Uppsägning av **detta** avtal skall ske senast sex månader före avtalstidens utgång, i annat fall förlängs avtalet med ett år varje gång.

Gunnel Hansson

Krister Gunnarsson  
markägare

Bevittnas:

Jan Magnusson  
Skogsvårdsstyrelsens distr kontor  
Storgatan 8  
312 00 Laholm  
Tel: 0430/115 30  
117 11

Gun Gunnarsson

LÄN: Halland  
 KOMMUN: Laholm  
 OBJEKT: Böljarp  
 RIKSREG NR:  
 BUDGETÅR:

REDOVISNING AV NATURVÅRDSÅTGÄRDER

ÅTGÄRDSKOD:

- |                |                        |                 |
|----------------|------------------------|-----------------|
| 1 Avverkning   | 6 Vägar, leder, stigar | 11 Sanitära anl |
| 2 Gallring     | 7 Gränsmarkering       | 12 Byggnader    |
| 3 Röjning      | 8 Hägnader             | 13 Skyltar      |
| 4 Risbränning  | 9 P-platser            | 14              |
| 5 Övr markvård | 10 Rastplatser         | 15              |

Skötsel- område	Skötsel åtgärder															Antal dv AMS	Kostnad vård- anslaget	Kommentarer
	1	2	3	4	5	6	7	8	9	10	11	12	13	14	15			

Län: Halland

Kommun: Laholm

Objekt: Böllarp

Riksreg nr:

UTREDNING AV KOSTNADER OCH INTÄKTER FÖR NATURVÅRDSFÖRVALTNINGEN

Undantagen från fastställelse enligt 9 § NVF

Upprättad: 1984-01-03

Skötsel- område Skötsel- objekt nr	Typ av åtgärd	Arbetskraftbehov i normaldagsverken		Investeringsbehov (avser material, maskiner etc) i kr		Typ av intäkt	Kr
		Bå 1-5	Bå 6-10	Bå 1-5	Bå 6-10		
1	Stängsel	5		5.000			
	Fähus	5		20.000			
	Röjning inkl bränning av ris	30					
	Vägförbättring inkl P-plats	5		15.000			
	Bränning	10	10				





Några lokaler för Genista anglica våren 1967.

1. 20m öster från gårdsgård, ca 50 m norrut från åkerhörn.  
i södra kanten av liten sanlomark.  
1 ex.
2. Intill åkern. Flera ex.
3. 6a. 50 m från åkerkanten i norra vägkanten. 1 ex.
4. Utmed och på gammal väg. 2 ex.
5. Åkerren. Ganska allmänt förekommande.
6. På betesmarkerna och i skogen. På mötesplatsen vid markerat  
x. Innom röstreckade områden ner i allmänt förekommande.  
Enl. egen gissning kan det vara ca 1000 ex. inom 5 och 6.
7. Söder Allareds vägskäl, väster gammal åkerväg 4 ex.
8. RR betesmarken. Många ex. på en gammal väg ca 2-5 m från  
landsvägskanten samt på ett område vid Brostorpsån.
9. På landsvägen 1 ex. (Halva ex. borthyvlat av väghyvel).  
I vägslänten vid avtagsvägen mot gården 1 ex.

Samtliga ex i rik blomning.

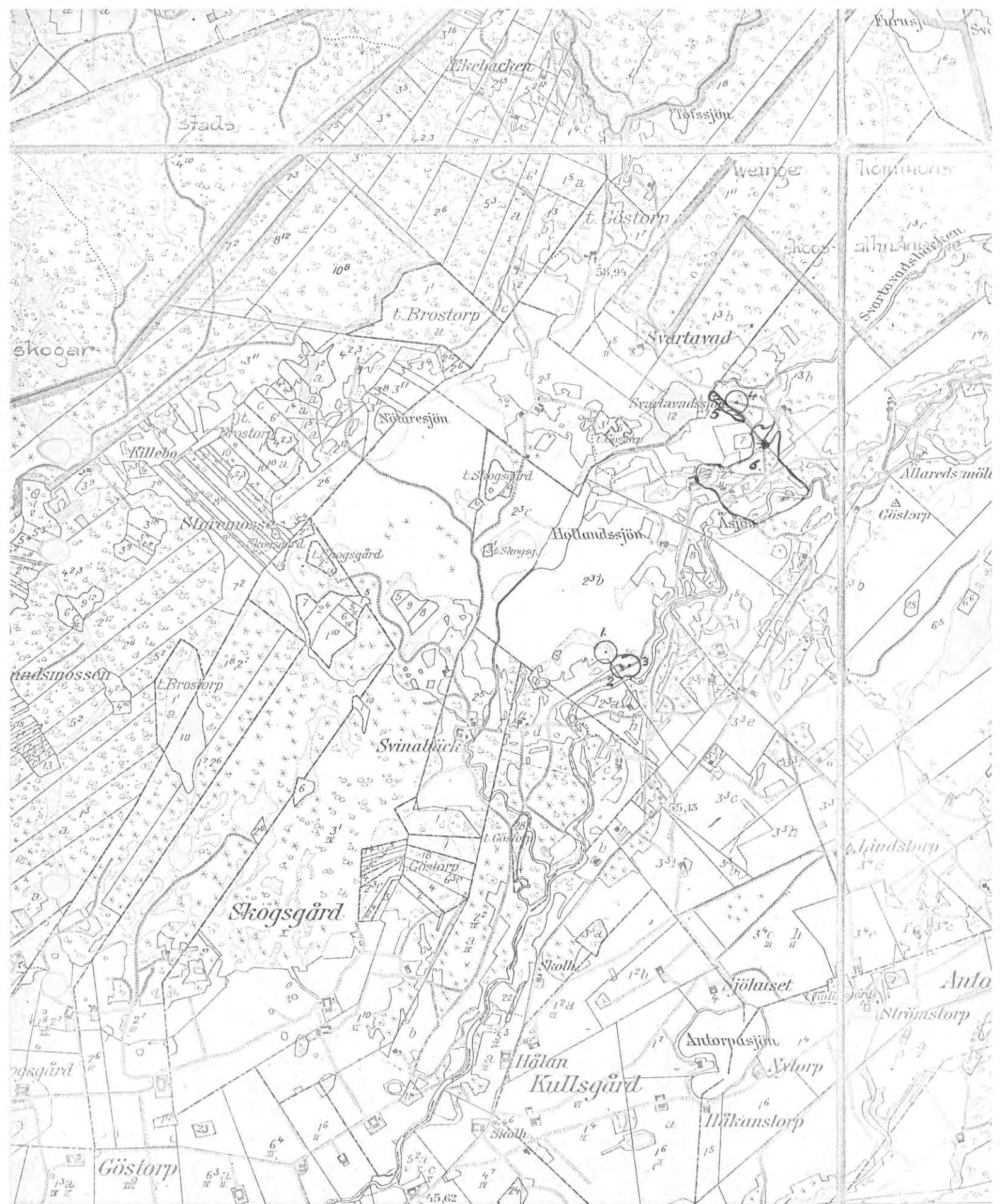
Loholm den 11/6 1967

*Ann-Darién*

*Ronia Levd Kii*

*Arrende akt R 11667 den*

*10 juli 1967. (Balamp-Loholm)*



56'

Veinge

54'

Veinge

unkta,



1:20000

Tönersjö s<sup>te</sup> rekogn. av Statskartograf E. Sahlberg.  
 Veinge s<sup>te</sup> " " H. Wieslander.  
 år 1920

genom sänjedelning.  
 genom arrende.

