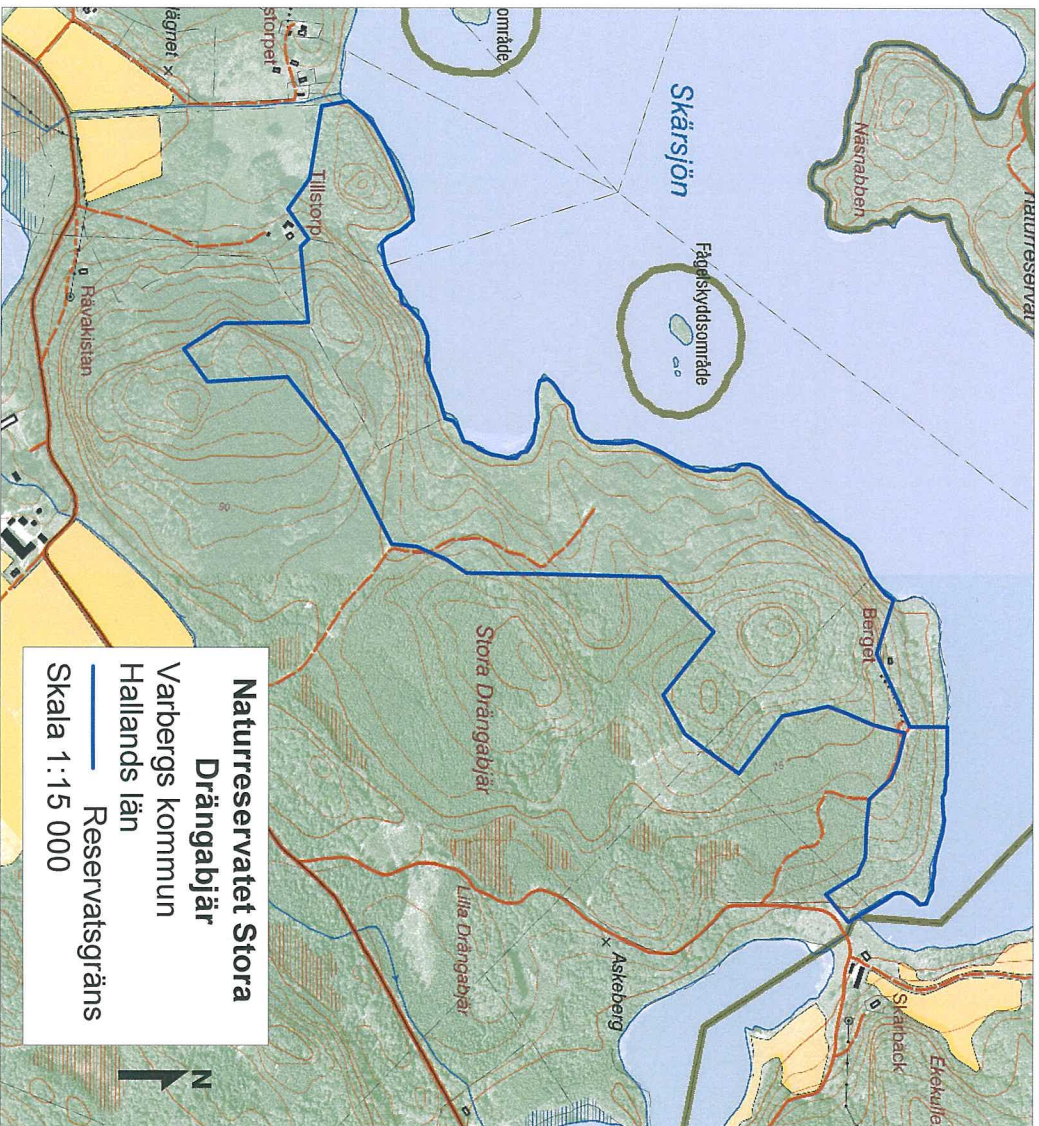


Bildande av Naturreservatet Stora Drängabjär i Varbergs kommun.

Beslut

Länsstyrelsen i Hallands län beslutar med stöd av 7 kap. 4§ miljöbalken att förklara det område som avgränsas av blå heldragen linje på nedanstående karta som naturreservat, med föreskrifter och skötselplan enligt nedan.

Karta över reservatet



© Iantmäteriet, 2005. Ur GSD Fastlighetskartan, 106-2004/188-N

Postadress
301 86 HALMSTAD


Besöksadress
Slottsgatan 2

E-post
lansstyrelsen@n.lst.se

Telefon
035 - 13 20 00

Telefax
035 - 10 75 48

Kontakt i detta ärende: Peter Wirdenäs



2006-01-23

Beskrivning av området och skälen för beslutet

Stora Drängabjär domineras av nord- till nordvästvända branta främst bokbevuxta slutningar och bergbranter på Skärsjöns södra sida från Tillstorp till Skärbäck. Skogen är delvis gallrad, delvis av mer orörd karaktär med högstubbbar och lågor. Bergbranter med gammal grov bok, delvis av orörd karaktär och intressanta strandskogar av klibbal finns med förekomst av örlov. Stora Drängabjär har också i nordväst mindre än 200 meter till Naturensreservatet Skärbäck. Tillsammans med Naturensreservatet Näsnabben och ett flertal nyckelbiotoper ingår i dessa områden också strand vid Skärsjön, näringsfattig klarvattensjö och referenssjö i det nationella kalkningsprogrammet.

Naturensreservatet Stora Drängabjär är del av riksintresset för naturvård Åkulla bokskogar (NN 10). Närheten till övriga områden med höga naturvärden inom Åkulla bidrar till bevarandevärdet hos Stora Drängabjär eftersom naturvärdena är av likartat slag och de olika ingående områdena kan tjäna som spridningszoner för arter sinsemellan. Dessutom öppnar detta möjligheter för en dynamisk utveckling inom det större riksintresset där naturliga successioner kan ha sin gång på ett annat sätt än i mindre enskilda reservat. Sammanfattningsvis är Åkulla ett av tre större bokskogsrika områden i Halland som har lång skoglig kontinuitet och höga naturvärden.

Anslutande och delvis ingående i Stora Drängabjär är ett naturvårdesområde och fyra nyckelbiotoper om sammanlagt 15,3 hektar. Dessa områden är framförallt dominerade av bokskog, utom 1 hektar klibbalstrandskog och ett område med ek-bok-björkskog som troligen är gammal hagmarkrest. Nyckelbiotoperna är i huvudsak präglade av starka slutningar, bergbranter och intressant kryptogamflora. Dödvedsförekomsten är god i nästan hela reservatet. Skogen är mestadels flerskiktad och olikåldrig, med ett starkt inslag av äldre bok. Totalt har här hittats 13 rödlistade arter, 3 regionalt intressanta samt 2 arter av övrigt naturvårdsintresse.

Den sydligaste delen av reservatet ingår i riksintresse för kulturmiljövård KN16, som berör ett kulturlandskap med fornlämningar, en kyrkby från troligt 1200-tal, liksom de tre storgårdarna Klev, Ottersjö och Öströö. Hela reservatet ingår också i riksintresse för friluftsliv FN 8. Närheten till större landsväg, läget vid Skärsjön, övriga reservat inom riksintresset, kulturhistoriskt intressanta områden kring Dagsås, liksom utflyktsmålet Öströö gör att Stora Drängabjär potentiellt kan bli välbesökt.

Syfte med säkerställande och skötsel

Syftet med reservatet är att bevara och utveckla den biologiska mångfald som är knuten till lövskogsmiljöerna. Det utökade skyddet skall slå vakt om nyckelbiotoperna med sina rödlistade arter och skapa långsiktig potential för naturvärden att utvecklas i reservatet som helhet. Området skall också vara tillgängligt för friluftslivet.



Syftet skall nås genom viss skötsel, samt genom att låta delar av området utvecklas fritt. Skogsområden på frisk mark utvecklas i första hand till bokdominerad skogsmark. Skogsområden på fuktig-blöt mark utvecklas till lövsumpskog. Ett område med hagmarksprägel kan med fördel beteshävdas. Riklig förekomst av gamla träd och död ved är av stor betydelse.

Syftet med reservatsbildningen skall nås genom att:

- avveckla granbestånd enligt skötselplanen och kontinuerligt röja bort invandrande gran,
- verka för förnygring av lövträd,
- eventuellt successivt fihugga gamla grova ekar i ett område med hagmarksprägel och nytija beteshävd,
- delar av området lämnas till fri utveckling så att mängden död ved och inslaget av gamla träd ökar,
- beakta ökad kunskap om skötsel eller arters ekologi i den löpande skötseln,
- stigar och anläggningar hålls i brukbart skick.

Föreskrifter

Med stöd av 7 kap. 5§ miljöbalken, om inskränkningar i rätten att använda mark- och vattenområden inom reservatet, är det utöver vad som annars gäller förbjudet att:

- uppföra ny byggnad eller anläggning,
- uppföra mast, antenn, samt anlägga luft- eller markledning,
- borra, spränga, schakta, gräva, dika, dikesrensa, dämna, markbearbeta, bedriva täkt eller annan verksamhet som skadar områdets topografi och landskapets karaktär samt yt- eller dräneringsförhållanden,
- anlägga väg,
- anordna upplag annat än tillfälligt för skogsbrukets behov,
- avverka, gallra, röja, förnygra skog, röja siltgator för jakt eller på annat sätt påverka vegetationen,
- ta bort eller upparbeta dött träd eller vindfålle,



- kalka, gödsla, sprida bekämpningsmedel eller andra kemikalier,
- framföra motordrivet fordon annat än i samband med uttransport av fallt vilt och åtgärder i enlighet med skötselplanen,
- ta bort eller skada stengärdesgård eller odling röse, samt att
- utan Länsstyrelsens tillstånd upplåta mark för tävlingar eller annan verksamhet som kan medföra marksliage, föroreningar eller störningar för djurlivet.

Ovanstående föreskrifter skall inte utgöra hinder för förvaltaren att vidta de åtgärder som erfordras för reservatets vård och skötsel.

För att tillgodose syftet med reservatet förpliktigas med stöd av 7 kap. 6§ miljöbalken ägare och innehavare av särskild rätt till fastigheten tåla sådana åtgärder inom området som:

- utmärkning av reservatet,
- skötsel enligt naturreservatets skötselplan, t.ex. i form av avverkning och röjning,
- restaurering av natur- och vattenmiljöer,
- att efter samråd med markägaren anlägga anordningar som informationsskyltar, gångstigar och parkeringsplatser för den besökande allmänheten, samt
- undersökning och dokumentation av mark, vegetation och djurliv.

Med stöd av 7 kap. 30§ miljöbalken, om rätten för allmänheten att färdas och vistas i reservatet, är det utöver vad som annars gäller förbjudet att:

- skada levande eller döda stående eller liggande träd och buskar samt att skada vegetationen i övrigt, t ex genom att gräva upp växter,
- utan Länsstyrelsens tillstånd fånga eller insamla ryggradslösa djur,
- uppsätta tavla, plakat affisch, skylt eller göra inskrift,
- gräva eller på annat sätt förstöra eller skada fast naturföremål eller ytbildning,
- framföra motordrivet fordon i terrängen eller parkera annat än på anvisad plats,



2006-01-23

- tälta eller ställa upp husvagn eller husbil,
- elda annat än på särskilt anvisad plats,
- medföra okopplad hund eller annat lösgående husdjur,
- rida eller köra med häst,
- permanent förvara båtar,
- framföra cyklar i terrängen, annat än på särskilt utpekade leder,
- utan Länsstyrelsens tillstånd anordna tävlingar eller annan verksamhet som kan medföra markslitage eller kan störa djurlivet, samt att
- utan Länsstyrelsens tillstånd genomföra vetenskapliga undersökningar som strider mot föreskrifterna.

Ovanstående föreskrifter skall inte utgöra hinder för förvaltaren att vidta de åtgärder som erfordras för reservatets vård och skötsel.

Fastställelse av skötselplan

Med stöd av 3§ förordning om områdesskydd (SFS 1998:1252) enligt miljöbalken fastställer Länsstyrelsen de mål och riktlinjer som framgår av den till beslutet hörande skötselplanen. Förvaltare för reservatet skall vara Länsstyrelsen.

Ärendets handläggning

På 70-talet bildades flera av bokskogservatena inom riksintresset Åkulla bokskogar, främst för friluftslivets intressen. Senare har de biologiska värdena uppmärksamrats, och bl.a. genom nyckelbiotopsinventeringen i mitten på 1990-talet kartlades naturvärden i området kring Stora Drängabjär. Förhandlingar med markägare om intångsavtal påbörjades sommaren 2000 och avslutades i april 2005.

Remissyttranden i ärendet har inkommit från Kommunstyrelsen i Varberg, Lantmäterimyndigheten i Halland, Närpolisområdet Varberg, Skogsvårdsstyrelsen Södra Götaland samt Vägverket Region Väst.

Kommunstyrelsen i Varbergs kommun vill tillåta cykelåkning på befintliga stigar, och invänder mot förbudet att "...framföra cyklar i terrängen". Länsstyrelsens bedömning är att terrängcykling kan skada strövstigar i området, i synnerhet i fuktiga – våta partier,



LÄNSSTYRELSEN
HALLAND

2006-01-23

6 (7)

samt utgöra en störningsrisk för både djurliv och övrigt friluftsliv. Länsstyrelsen har inget att invända mot cykling på allmänna vägar i reservatet. Vidare mildras föreskriften till att tillåta cykling på särskilt utpekade leder.

Ingen av de övriga remissinstanserna hade något att erinra mot förslaget.

Beslut i detta ärende har fattats av Länsstyrelsens styrelse. I beslutet deltog landshövding Lars-Erik Lövdén, ordförande, samt ledamöterna Lena Borgjunga, Romulo Enmark, Alf Eriksson, Ingemo Johansson, Lasse Järvsén, Agneta Koros och Leif Wästerlund.

I den slutliga handläggningen av ärendet deltog även Lars-Åke Flodin, Erik Österberg och Peter Wirdenäs, den sistnämnde föredragande.


Lars-Erik Lövdén

Peter Wirdenäs

Detta beslut kan överklagas hos regeringen, se bilaga 4

Bilagor

1. Skötseplan
2. Översiktliga kartor
3. Arter funna i naturreservatet
4. Beslut om kungörelsedelgivning samt upplysning om överklagande.



LÄNSSTYRELSEN
HALLAND

2006-01-23

7 (7)

Sändlista

Inger Klingspor, Strandgatan 9, 185 32 Vaxholm
Hallands Naturskyddsförening, c/o John Strand, Soldalsgatan 12, 313 50 Åled
Kommunstyrelsen i Varbergs kommun, 432 80 Varberg
Naturskyddsföreningen i Varberg c/o Birgitta Rödström Rosenfredsgatan 3
432 44 VARBERG
Polismyndigheten i Varbergs kommun, Box 29, 432 21 Varberg
Skogsstyrelsen, Rytarevägen 8, 302 60 Halmstad
Skogsstyrelsen, Hallands norra distrikt, Box 3, 310 60 Ullared
Varbergs lantmäterimyndighet, Varbergs kommun, 432 80 Varberg
Varbergs ornitologiska förening, Box 61, 432 01 Varberg
Vägarverket, Box 512, 301 80 Halmstad
Fiskeenheten
Lantbruksenheten
Naturvård och Miljöövervakning
Plan- och bostadsenheten
Rättsenheten