

## Bildande av Bassegielas naturreservat i Arjeplogs kommun

### Beslut

Med stöd av 7 kap. 4 § miljöbalken (1998:808), MB, beslutar länsstyrelsen att det område som utmärkts på bifogad karta, Bilaga 2, ska utgöra Bassegielas naturreservat. Den slutliga inmätningen av området kan innebära mindre justeringar av reservatets avgränsning och areal.

För att uppnå och tillgodose syftet med reservatet beslutar länsstyrelsen med stöd av 7 kap. 5, 6 och 30 §§ MB samt 22 § förordningen (1998:1252) om områdesskydd enligt MB m.m. att nedan angivna föreskrifter ska gälla i reservatet.

Beslutet riktar sig till var och en, fastighetsägare och innehavare av särskild rätt, vars rättigheter att använda mark- och vattenområden berörs inom reservatsområdet. Beslutet riktar sig även till allmänheten.

Enligt 3 § förordningen om områdesskydd enligt MB m.m. fastställer länsstyrelsen bifogad skötselplan, Bilaga 4.

### Syfte

Syftet med reservatet är att bevara områdets värdefulla naturmiljö med dess höga biologiska mångfald och opåverkade vildmarkskaraktär. Områdets skogar, våtmarker, sjöar, vattendrag och andra ingående ekosystem ska ges förutsättningar att utvecklas naturligt. De delar av området som idag har lägre naturvärden ska utvecklas i riktning mot ett naturligt tillstånd. Syftet är även att bevara ett sammanhängande naturlandskap och motverka fragmentering. Inom ramen för bevarandet av biologisk mångfald och naturmiljöer är syftet också att tillgodose behovet av ostörd natur för friluftslivet.

Syftet ska nås genom att:

- skogsbruk, exploateringar och annan verksamhet som kan skada naturmiljön i området förhindras,
- reservatets naturmiljöer med dess flora och fauna utvecklas i huvudsak fritt genom naturliga processer,
- ge möjlighet till naturvårdsbränning som ersättning för utebliven naturlig brand,
- skogliga utvecklings- och arronderingsmarker återställs till ett mer naturligt tillstånd genom fri utveckling eller naturvårdande skötsel som exempelvis naturvårdsbränning, stängsling, ringbarkning och/eller röjning av ungskog,
- vid behov återställa vattenmiljöernas naturliga hydrologi och struktur genom att till exempel lägga igen diken, åtgärda vandringshinder, restaurera våtmarker eller återställa vattendrag efter flottledsrensning,
- främmande arter som bedöms utgöra ett hot mot ekosystemen i reservatet bekämpas, i de fall det är möjligt,
- åtgärder kan genomföras för att underlätta för allmänhetens friluftsliv och förebygga slitage och påverkan på mark, växt- och djurliv.

## Skälen för länsstyrelsens beslut

Skälen för bildandet av reservatet, tillika dess prioriterade bevarandevärden, är områdets värdefulla naturskog med dess stora biologiska mångfald. Områdets höga värden för friluftsliv är också skäl för bildande av reservatet.

Skogsavverkning, dikning eller annan exploatering skulle innebära att områdets naturvärden förstörs.

## Reservatsföreskrifter

A. Föreskrifter enligt 7 kap. 5 § MB om inskränkningar i rätten att använda mark- och vattenområden inom reservatet.

Utöver vad som annars gäller enligt lag är det förbjudet att:

1. bedriva skogsbruk, fälla eller på annat sätt skada levande träd och buskar, samt skada eller flytta liggande eller stående döda träd och buskar,

2. på annat sätt än vad som anges under punkt 1 skada eller förändra mark eller vegetation på land eller i vatten, till exempel genom att borra, spränga, anordna upplag, gräva, dikesrensa, schakta, eller dumpa,
3. uppföra eller utöka byggnad eller annan anläggning som till exempel mast eller vindkraftverk, med undantag för älgtoorn med tillstånd enligt A 12,
4. anlägga väg eller led,
5. anlägga ledning i luft, mark eller vatten,
6. bedriva vattenverksamhet, till exempel genom vattenreglering, muddring, avledande av vatten eller anläggande av vandringshinder,
7. plantera in växt-, djur-, eller svampart,
8. släppa ut eller sprida avloppsvatten, gifter, biologiska eller kemiska bekämpningsmedel, vådliga ämnen, kalk, växtnäringsämnen eller andra främmande ämnen som kan skada naturen,
9. framföra motordrivna fordon utanför väg, med undantag för körning till och från ströängar med tillstånd enligt A 13. Vägens sträckning framgår av Bilaga 2, samt
10. sätta upp tavla, plakat, skylt, göra inskrift eller andra markeringar i naturen.

Vidare är det utan länsstyrelsens tillstånd förbjudet att:

11. förändra byggnad eller anläggning,
12. uppföra älgtoorn,
13. köra i terrängen till och från ströängsskiften i reservatet i samband med jord- och skogsbruksåtgärder,
14. utföra fiskevårdande åtgärder såsom iläggning av sten eller grus, borttagning av vandringshinder eller liknande.

## B. Föreskrifter enligt 7 kap. 6 § MB om skyldighet att tåla visst intrång.

Ägare och innehavare av särskild rätt till fastigheterna förpliktas att tåla att följande åtgärder kan komma att genomföras för att tillgodose syftet med naturreservatet.

1. utmärkning av reservatet,
2. uppsättning och underhåll av informationsskyltar,
3. naturvårdsbränning,

4. stängsling, röjning av ungskog samt katning, ringbarkning och veteranisering av träd i skogliga utvecklings- och arronderingsmarker,
5. bekämpning av främmande arter,
6. utförande av återställningsåtgärder rörande vattenkvalitet, hydrologi och bottenmiljöer som exempelvis utrivning av vandringshinder eller igenläggning av diken,
7. genomförande av undersökningar av flora och fauna samt av mark- och vattenförhållanden, inklusive uppföljning av bevarandemål, samt
8. tillgängliggörande av reservatet för besökare genom underhåll av väg, anläggande och underhåll av parkeringsplatser, stigar, leder, spänger, broar, rastplatser, eldstäder och vindskydd.

### C. Ordningsföreskrifter enligt 7 kap. 30 § MB

Utöver vad som annars gäller är det för allmänheten förbjudet att:

1. fälla eller på annat sätt skada levande eller döda träd och buskar,
2. samla in vedsvampar, mossor, lavar eller ryggradslösa djur,
3. skada vegetationen i övrigt genom att till exempel gräva upp växter,
4. fånga, skada eller döda ryggradsdjur. Ta ägg eller störa djurlivet genom att exempelvis klättra i boträd eller medvetet uppehålla sig i närheten av fågelbo, lya eller gryt,
5. skräpa ner, samt
6. framföra motordrivna fordon utanför väg. Vägens sträckning framgår av Bilaga 2.

### Undantag från A- och C-föreskrifter

Föreskrifterna ska inte hindra:

1. förvaltaren att utföra de åtgärder för reservatets vård och skötsel som krävs för att tillgodose syftet med reservatet och som anges i föreskrifter med stöd av 7 kap. 6 § MB i detta beslut,
2. underhåll av väg, exempelvis hyvling, grusning, dammbindning, slyröjning, snöröjning, halkbekämpning eller andra åtgärder för att bibehålla vägens nuvarande standard och funktion. Föreskrifterna hindrar inte heller kapning och flytt av träd som fallit eller lutar in i väg- eller

siktröjningsområdet. Redan fallna träd får kapas vid gränsen för siktröjningsområdet medan lutande träd även får kapas vid rot. Kapade delar ska läggas i naturreservatet i anslutning till siktröjningsområdet. För samtliga åtgärder gäller att risken för skada på mark, vegetation, bottnar och vatten ska minimeras. Innan större underhållsåtgärder ska samråd ske med länsstyrelsen enligt 12 kap. 6 § MB, enligt vad som framgår av förordningen (1998:904) om anmälan för samråd. Sådana åtgärder kan vara byte av vägtrummor, rensning av vägdiken eller rensning efter omfattande stormfällning. Vägens sträckning framgår av Bilaga 2,

3. underhåll av byggnader, stigar, leder, eller andra anläggningar. Innan större underhållsåtgärder, exempelvis trädsäkring, ska samråd ske med länsstyrelsen enligt 12 kap. 6 § MB, enligt vad som framgår av förordningen (1998:904) om anmälan för samråd,
4. bedrivande av renskötsel i enlighet med rennäringslagen (1971:437) eller terrängkörning i samband med bedrivande av renskötsel enligt terrängkörningsförordningen (1978:594),
5. snöskoteråkning på väl snötäckt mark i enlighet med terrängkörningsförordningen (1978:594). Skador på vattenmiljöer, mark och vegetation får ej uppstå.
6. plockning av bär och matsvamp,
7. bedrivande av jakt och fiske i enlighet med gällande lagstiftning,
8. användande av terrängskoter, till exempel fyrhjuling, vid uttransport av fälld älg eller björn. Särskild försiktighet ska iakttas för att undvika skador på mark, vegetation och vattenmiljöer,
9. rättighetsinnehavare att fälla träd som riskerar att falla på byggnader,
10. rättighetsinnehavare att röja och ta bort sly, ta vara på fallna träd samt uppföra mindre markanläggningar som t ex spänger eller eldstäder inom 25 m från huvudbyggnad,
11. fastighetsägare att utföra jord- eller skogsbruksåtgärder på ströängar inom reservatet.

## Beskrivning av ärendet

Området uppmärksammades 2014 i samband med protester mot en större avverkning som planerades inom området. Länsstyrelsen genomförde en naturvärdesinventering i september 2014 och kunde

konstatera att skogen till stor del var urskogsartad och mycket skyddsvärd. Följande samråd mellan Länsstyrelsen och ägaren Arjeplogs Allmänning slutade med att allmanningen ställde sig positiv till att området, inklusive de avverkningsplanerade delarna, skulle skyddas som naturreservat. En överenskommelse mellan Länsstyrelsen och Arjeplogs Allmänning om intrångsersättning för Bassegielas slöts i november 2015.

Enligt 2 § lagen (2022:66) om konsultation i frågor som rör det samiska folket ska länsstyrelsen konsultera samiska företrädare innan beslut fattas i ärenden som kan få särskild betydelse för samerna. Förfrågan om konsultation har skickats till Semisjaur-Njarg sameby, Sametinget och Svenska samernas riksförbund. Konsultation begärdes av Semisjaur-Njarg sameby. Konsultationen har genomförts och avslutats i enighet.

Inom reservatet ligger även ett antal små myrskiften, så kallade ströängar. Ingen ersättning är utbetald för dessa då länsstyrelsen av praktiska skäl valt att reservatet inte ska inskränka pågående markanvändning för dessa skiften.

Ärendet har remitterats till Skogsstyrelsen, Sametinget, Sveriges geologiska undersökning (SGU) och Svenska Samernas Riksförbund (SSR). Skogsstyrelsen uppmärksammar att de har två nyckelbiotoper i området och att dessa passar väl in i en reservatsbildning. SGU avstår från yttrande. Sametingets yttrande redogörs för under *Synpunkter på förslaget* nedan.

På grund av en obestämd krets av sakägare tog Länsstyrelsen den 13 januari 2026 beslut om att förslag till beslut om Bassegielas naturreservat skulle delges dessa sakägare genom kungörelsedelgivning. Alla sakägare har förelagts att yttra sig genom kungörelsedelgivning i Post- och Inrikes Tidningar, Norrländska Socialdemokraten, Norrbottens-Kuriren, Piteå-Tidningen och Norran. Enligt 51 § delgivningslagen (2010:1932) har kungörelsedelgivning skett när två veckor har förflutit från beslutet om kungörelsedelgivning, i detta fall den 27 januari 2026. Därefter har sakägarna en månads yttrandetid. Handlingarna fanns tillgängliga hos Länsstyrelsen samt hos Arjeplogs kommun från beslutsdagen för kungörelsedelgivning fram tills yttrandetiden löpte ut. Arjeplogs allmänning, kända ströängsägare, en privat ägare av anläggning, Sveaskog förvaltnings aktiebolag, Statens fastighetsverk, NET4MOBILITY handelsbolag, Telia Towers Sweden, samt

Semisjaur-Njarg sameby har fått förslaget skickat till sig direkt i enlighet med 49 § 3 st delgivningslagen.

Statens fastighetsverk har valt att yttra sig och framför att befintliga servitut som belastar fastigheten Loholm 2:2 ska ligga kvar och beaktas vid reservatsbildningen.

Även en av ströängsägarna har valt att yttra sig. Yttrandet redogörs för under *Synpunkter på förslaget* nedan.

Beslutet har i enlighet med 25 § förordningen om områdesskydd enligt miljöbalken m.m. föregåtts av samråd med Arjeplogs kommun. Kommunens yttrande redogörs för under *Synpunkter på förslaget* nedan.

Samråd har genomförts med Naturvårdsverket som tillstyrker förslaget.

## Synpunkter på förslaget

### Sametinget

Sametinget framför i sitt yttrande att renskötseln och samiska näringar fortsatt måste kunna bedrivas obehindrat i naturreservatet och att berörda samebyar ska få inflytande i bildandet av naturreservatet. Sametinget påpekar även att skyddad natur gagnar renbetesmarker. Vidare framför Sametinget att det samiska kulturarvet, både i form av fysiska lämningar och det immateriella kulturarvet i form av exempelvis berättelser, traditioner och beskrivande naturnamn även bör beaktas vid naturreservatsbildande.

Sametinget framför även att det samiska nyttjandet av land och vatten bidrar till att uppnå flera av Sveriges miljömål. Samt att renbete kan ha positiva effekter på biologisk mångfald. Sametinget menar att renbete bidrar till att uppnå naturreservatets syfte.

Sametinget lyfter att det är viktigt att föreskrifterna inte hindrar samisk markanvändning, att renbetet inte får påverkas negativt samt att framkomligheten för renarna och renskötarna inte får hindras. Sametinget noterar att samråd ska genomföras med samebyn inför skötselåtgärder som kan medföra påverkan på förutsättningarna för renskötseln.

Yttrandet bemöts i avsnittet *Länsstyrelsens bemötande av inkomna synpunkter*.

### Ströängsägare på fastigheten Loholm 3:2

Sakägaren anser att ströängar borde finnas med på den karta över reservatet som utgör en bilaga till beslutsdokumentet, så att det blir tydligt var de ligger. Vidare efterfrågas en motivering till varför ströängsägare inte erbjuds ersättning vid reservatsbildning. Slutligen anser sakägaren att det bildas för många naturreservat i kommunen och att dessa begränsar skogsbruk och annan verksamhet.

Yttrandet bemöts i avsnittet *Länsstyrelsens bemötande av inkomna synpunkter*.

### Arjeplogs kommun

Arjeplogs kommun invänder inte mot bildandet av reservatet. Kommunen vill dock understryka att om de skyddade områdena i kommunen ska generera en hållbar lokal ekonomisk tillväxt och utveckling, bör Länsstyrelsen i Norrbotten satsa på investeringar i, samt stödande av, friluftslivinfrastruktur. Arjeplogs kommun önskar att behovet av åtgärder för att främja friluftslivet bör utvärderas regelbundet, samt att ytterligare skyltning sätts upp där besökare till reservatet kan parkera. Vidare begär kommunen att breddningar längs skogsbilvägen som lämpar sig för parkering ses över och förstärks vid behov.

Arjeplogs kommun har även framfört synpunkter på hur A-föreskrifterna är utformade och hur de påverkar det rörliga friluftslivet. Kommunen anser även att föreskrifterna A.1, A. 5 och A. 9 delvis borde strykas då de omfattas av undantag.

## Länsstyrelsens bedömning och motivering

Reservatet domineras av mycket gamla och till stor del urskogsartade tallskogsmiljöer, som hyser en stor mångfald av växter och djur knutna till dessa miljöer. Området har egenskaper och strukturer som bildats genom att naturliga processer fått verka relativt ostört under lång tid. Området angränsar även mot två planerade utvidgningar av det stora naturreservatet Akkelis fjällurskog. Förutsättningarna för att långsiktigt kunna bibehålla och

utveckla naturvärdena i Bassegielas bedöms därför som mycket goda.

Länsstyrelsen saknar detaljerad kunskap om reservatets våtmarker, sjöar och vattendrag. Reservatet är därför avgränsat främst utifrån områdets höga skogliga naturvärden.

Skogsavverkning eller annan exploatering skulle innebära att områdets naturvärden samt dess opåverkade och ostörda karaktär förstörs. De höga naturvärden som finns i området kräver ett omfattande och långsiktigt skydd för att bevaras och utvecklas. Med anledning av detta har frågan om bildande av ett naturreservat aktualiserats.

### Överensstämmelse med strategier för skydd samt förenlighet med miljömål

Beslutet följer gällande riktlinjer för urval och bildande av naturreservat. Det ligger i linje med Sveriges internationella åtaganden om skydd av den biologiska mångfalden. Beslutet ger därmed ett värdefullt bidrag till uppfyllandet av följande miljö kvalitetsmål:

- Levande skogar
- Levande sjöar och vattendrag
- Myllrande våtmarker
- Storslagen fjällmiljö
- Ett rikt växt- och djurliv
- Begränsad klimatpåverkan

### Beslutets förenlighet med planer och hushållningsbestämmelserna i 3 och 4 kap. MB

Reservatet berör ett område som är av riksintresse för friluftslivet och som enligt 3 kap. 6 § andra stycket MB ska skyddas mot åtgärder som påtagligt kan skada naturmiljön. Länsstyrelsen bedömer att bildandet av reservatet är en åtgärd som bidrar till att stärka skyddet för detta riksintresse.

Reservatet berör ett område som är av riksintresse för rörligt friluftsliv enligt 4 kap. 1 och 2 §§ MB. Länsstyrelsen bedömer att

bildandet av reservatet är en åtgärd som bidrar till att stärka skyddet för detta riksintresse.

Länsstyrelsen bedömer sammantaget att ett naturreservat i det aktuella området är förenligt med hushållningsbestämmelserna i 3 och 4 kap. MB samt med den för området gällande kommunala översiktsplanen med tillägg och fördjupningar.

## Intresseprövning

I enlighet med 7 kap. 25 § MB ska det finnas en rimlig balans mellan de värden som ska skyddas och de inskränkningar som beslutet innebär för den enskildes markanvändning. Därför ska det alltid göras en intresseprövning mellan allmänna och enskilda intressen.

I reservatet ligger ett antal ströängsskiften, som huvudsakligen består av mindre våtmarksområden som har en historisk bakgrund som slättermark. Länsstyrelsen bedömer att ett fortsatt nyttjande av dessa skiften inte på ett betydande sätt motverkar reservatets syfte. Reservatets föreskrifter är därför utformade så att pågående markanvändning inte försvåras inom dessa ströängsskiften. Det innebär att slätter, fällning av träd och andra liknande åtgärder inte är reglerade inom ströängsskiftena. I och med detta undantag bedömer länsstyrelsen att föreskrifterna inte förhindrar pågående markanvändning på ströängarna. Reservatsbeslutet medför därför inte heller någon rätt till ersättning för ägarna till ströängarna. Vid körning till och från ströängsskiften i samband med jord- eller skogsbruksåtgärder finns risk för skador på mark och vegetation som inte är förenligt med syftet med reservatet. För att undvika sådana skador får körning endast ske efter tillstånd av länsstyrelsen. På så sätt kan myndigheten styra var, när och på vilket sätt terrängkörningen får ske för att minska risken för skador.

Länsstyrelsen bedömer att den avgränsning av naturreservatet och de inskränkningar som har gjorts är nödvändiga för att bevara de höga naturvärdena i området, samt att de inte går längre än vad som behövs för att tillgodose reservatets syfte. Berörda markägare har ersatts för det intrång i pågående markanvändning som reservatsbeslutet innebär.

## Länsstyrelsens bemötande av inkomna synpunkter

### Sametinget

Sametinget framför i sitt yttrande att renskötseln och samiska näringar fortsatt måste kunna bedrivas obehindrat i naturreservatet och att berörda samebyar ska få inflytande i bildandet av naturreservatet. Länsstyrelsen har infört långtgående undantag från föreskrifterna för att inte inskränka renskötselrätten. Länsstyrelsen bedömer därför att bildandet av reservatet är en åtgärd som inte påtagligt motverkar rennäringens bedrivande. Samebyar ges möjlighet till inflytande under handläggningen genom konsultationer och föreläggs att yttra sig över förslag till beslut och skötselplan. Samråd ska genomföras med berörda samebyar inför skötselåtgärder som kan påverka renskötseln.

### Ströängsägare på fastigheten Loholm 3:2

I sitt yttrande framför sakägaren att länsstyrelsen borde rita ut ströängar i reservatskartan och efterfrågar varför ingen ersättning betalas ut till ströängsägare i samband med reservatsbildning. Länsstyrelsen har valt att inte rita ut ströängar då deras placering ofta inte är helt fastställd. Orsaken till att det inte betalas ut någon ersättning till ströängsägare är att reservatföreskrifterna inte begränsar ströängsägares rätt att utföra jord- eller skogsbruksåtgärder på ströängar inom reservatet.

### Arjeplogs kommun

Arjeplogs kommun har framfört synpunkter på hur A-föreskrifterna är utformade och ifrågasatt hur de påverkar det rörliga friluftslivet.

A-föreskrifterna riktar sig till markägare och andra aktörer med särskild rätt till marken och är till för att skydda områdets höga naturvärden från bland annat exploatering och andra åtgärder som strider mot reservatets syfte. Reservatsföreskrifterna hindrar inte förvaltaren från att utföra nödvändig skötsel av reservatet, inklusive etablering och underhåll av anordningar som till exempel vandringsleder, för att gynna rörligt friluftsliv. Länsstyrelsen uppmanar till att Naturförvaltningsenheten kontaktas i de fall tillgängligheten begränsas och det finns behov av åtgärder.

Kommunen anser vidare att föreskrifterna A.1, A. 5 och A. 9 delvis borde strykas ur föreskrifterna då de omfattas av undantag.

Då undantagen endast gäller under vissa förutsättningar eller för vissa aktörer, anser Länsstyrelsen inte att det är tillrådligt att stryka eller ändra dessa föreskrifter, då det skulle försvaga skyddet av områdets höga naturvärden.

## Konsekvensutredning

Enligt 3 och 5-7 §§ förordningen (2024:183) om konsekvensutredningar ska en myndighet inför beslut om föreskrifter eller allmänna råd så tidigt som möjligt utreda ordningsföreskrifternas kostnadsmissiga och övriga konsekvenser. Enligt 4 § samma förordning får myndigheten göra ett undantag från regeln om den bedömer att det saknas skäl att genomföra en konsekvensutredning. Länsstyrelsen bedömer att ordningsföreskrifterna behövs för att tillgodose syftet med naturreservatet. Föreskrifternas konsekvenser för allmänheten eller i övrigt bedöms vara så små att en särskild konsekvensutredning inte behöver upprättas.

## Uppgifter om naturreservatet

Naturreservatets namn: Bassegielas naturreservat

Kommun: Arjeplog

Lägesbeskrivning: 25 km NV om centrala Arjeplog

Fastigheter: Loholm 2:2, ströäng  
Loholm 3:2, ströäng  
Loholm 3:3, ströäng

Samfälligheter: Allmanningsskogen S:1, Arjeplogs  
Allmanning

Sameby: Semisjaur-Njarg

Förvaltare: Länsstyrelsen

Area: ca 520 ha

Naturtyper: Skogsmark ca 453 ha  
varav produktiv skog ca 329 ha  
Våtmark ca 27 ha  
Sjöar och vattendrag ca 9 ha  
Övrig mark ca 31 ha

## Beskrivning av området

Naturreservat Bassegielas ligger väster om Akkelis fjällurskogs naturreservat, ca 25 km nordost om Arjeplog. Reservatet har fått sitt namn från berget Bassegielas, som omfattar större delen av reservatet och som sträcker sig 542 m över havet. Ordet basse hänvisar till helig plats på lulesamiska. Reservatet avgränsas av sjön Guobasjávrrre i norr och av hyggen mot nästan alla andra väderstreck.

Bassegielas utgörs av ett stort område med gammal tallskog, delvis med stavakartär. Påverkansgraden är låg och stora delar är urskogsartade och tallarna har på flera håll en mycket hög ålder. På toppen av berget finns en lågvuxen tallskog med stort inslag av björk. Östra sidan av berget är påverkad av någon form av blädning på 90-talet. Denna del av området bedöms trots uttaget ändå utgöra skoglig värdekärna, inte minst på grund av den mycket höga åldern på tallskogen, den yngsta generationen är ca 220 år och den äldsta generationen över 400 år gammal.

Norra och östra delen av reservatet består av storblockig mark med mycket gammal tallskog och rikliga förekomster av silverfurar och gamla lågor. Längst i norr växer tallskogen på sandåsar mellan blockrika fält.

Skogen i södra delen av reservatet bär tydliga spår av brand. Här finns rikligt med brandljudstallar och död ved. I sydväst finns en gammal tallbränna.

Mellan vägarna, i den nordöstra delen av reservatet växer urskogsartad granskog. Området är produktivt med hög markfuktighet och rikliga mängder död ved.

På flera håll i reservatet finns spår efter avverkning som glesat ut skogen. Avverkningarna är från olika tidsepoker och är delvis gjorda med yxa. Från skogsbilvägen som löper genom östra delen av reservatet har det brutits en väg i sydvästlig riktning någon gång mellan 2009 och 2013, förmodligen inför planerad avverkning.

Skogens höga ålder och långa obrutna kontinuitet har skapat livsmiljöer för ett flertal sällsynta arter som har registrerats i området. Här finns bland annat fläckporing, tallgråticka, smalfotad taggsvamp, tajgaskinn, rynkskinn, samt skrovlig taggsvamp. Alla arterna är knutna till äldre, gärna brandpräglad, tall- eller granskog

med lång trädkontinuitet, miljöer som blir mer och mer sällsynta i dagens skogar.

Närheten till Akkelis fjällurskog och reservatets strövvänliga glesa tallskogar gör Bassegielas till ett intressant besöksmål för frilufttsintresserade, trots att det saknas markerade vandringsleder. Bassegielas hänglavsrika gammelskogar är även värdefulla renbetesmarker för Semisjaur-Njarg sameby. Samebyn nyttjar hela eller delar av området som uppsamlingsområde, trivselland, samt förhöst- till förvinterland.

## Information

Detta beslut ska kungöras i länets författningssamling och i ortstidningar.

Länsstyrelsen ska enligt 2 kap. 8 § miljötillsynsförordningen (2011:13) utöva operativ tillsyn över att naturreservatets föreskrifter följs. Enligt 29 kap. 2 och 2a §§ MB gäller bland annat att brott mot föreskrift som meddelats med stöd av 7 kap. MB kan medföra straffansvar. Har någon vidtagit åtgärd i strid mot meddelad föreskrift, kan Länsstyrelsen enligt 26 kap. 9 och 14 §§ MB vid vite förelägga om rättelse.

Länsstyrelsen kan meddela dispens från föreskrifter om det finns särskilda skäl och om det är förenligt med förbudets eller föreskriftens syfte.

Utöver föreskrifterna för naturreservatet gäller också generella bestämmelser till skydd för naturmiljön enligt annan lagstiftning.

## Ni kan överklaga beslutet

Se Bilaga 1 med överklagandehänvisning.

## Beslutets ikraftträdande

Beslutet gäller från den dag det vunnit laga kraft, utom vad gäller föreskrifter med stöd av 7 kap. 30 § MB, vilka gäller omedelbart.

## De som medverkat i beslutet

Beslutet har fattats av landshövding Lotta Finstorp med naturvårdshandläggare Anna Swärd som föredragande. I den slutliga

handläggningen har också enhetschef Per-Anders Jonsson och jurist Elin Winnberg Bergström medverkat.

## Bilagor

1. Överklagandehänvisning
2. Karta över reservatet
3. Översiktskarta
4. Skötselplan

## Ni kan överklaga beslutet hos regeringen

Om ni inte är nöjda med Länsstyrelsens beslut, kan ni skriftligen överklaga beslutet hos regeringen.

### Så här överklagar ni beslutet

Länsstyrelsen måste pröva att överklagandet har kommit in i rätt tid, innan det skickas vidare tillsammans med handlingarna i ärendet. Därför ska ni lämna eller skicka er skriftliga överklagan till Länsstyrelsen Norrbotten antingen via e-post; [norrbotten@lansstyrelsen.se](mailto:norrbotten@lansstyrelsen.se), eller med post; Länsstyrelsen Norrbotten, 971 86 Luleå.

### Tiden för överklagande

Ert överklagande måste ha kommit in till Länsstyrelsen **inom tre veckor** från den dag ni fick del av beslutet. Ni anses ha fått del av beslutet den dag det kungörs i ortstidning. Om det kommer in senare kan överklagandet inte prövas. I ert överklagande kan ni be att få ytterligare tid till att utveckla era synpunkter och skälen till att ni överklagar. Sedan är det regeringen som beslutar om tiden kan förlängas.

Parter som företräder det allmänna ska ha kommit in med sitt överklagande **inom tre veckor** från den dag då beslutet meddelades.

### Ert överklagande ska innehålla

- Vilket beslut som ni överklagar, beslutets datum och diarienummer.
- Hur ni vill att beslutet ska ändras.
- Varför ni anser att Länsstyrelsens beslut är felaktigt.

Om ni har handlingar som ni anser stödjer er överklagan så bör ni bifoga kopior på dessa. Kontakta Länsstyrelsen i förväg om ni behöver bifoga filer som är större än 15 MB via e-post.

### Ombud

Om ni anlitar ett ombud som sköter överklagandet åt er ska ombudet underteckna skrivelsen samt uppge sitt eget namn, adress och telefonnummer. Ombudet bör också bifoga en fullmakt.

### Behöver ni veta mer?

Har ni ytterligare frågor kan ni kontakta Länsstyrelsen via e-post [norrbotten@lansstyrelsen.se](mailto:norrbotten@lansstyrelsen.se), eller via växeltelefonnummer 010-225 50 00. Ange ärendets diarienummer.

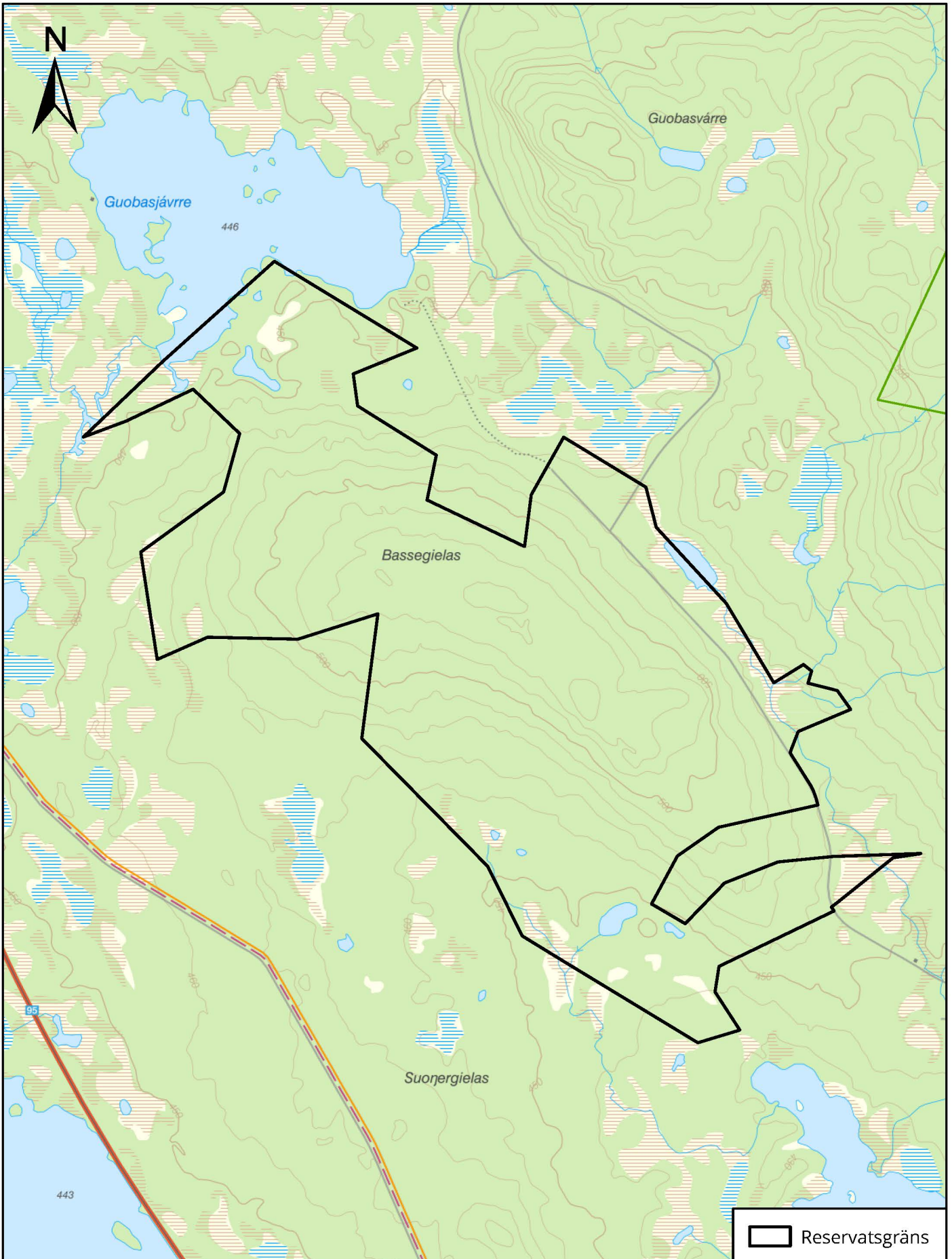



# Bassegielas naturreservat

Areal: ca 520 ha

Länsstyrelsen  
Norrbotten

Skala: 1:24 000



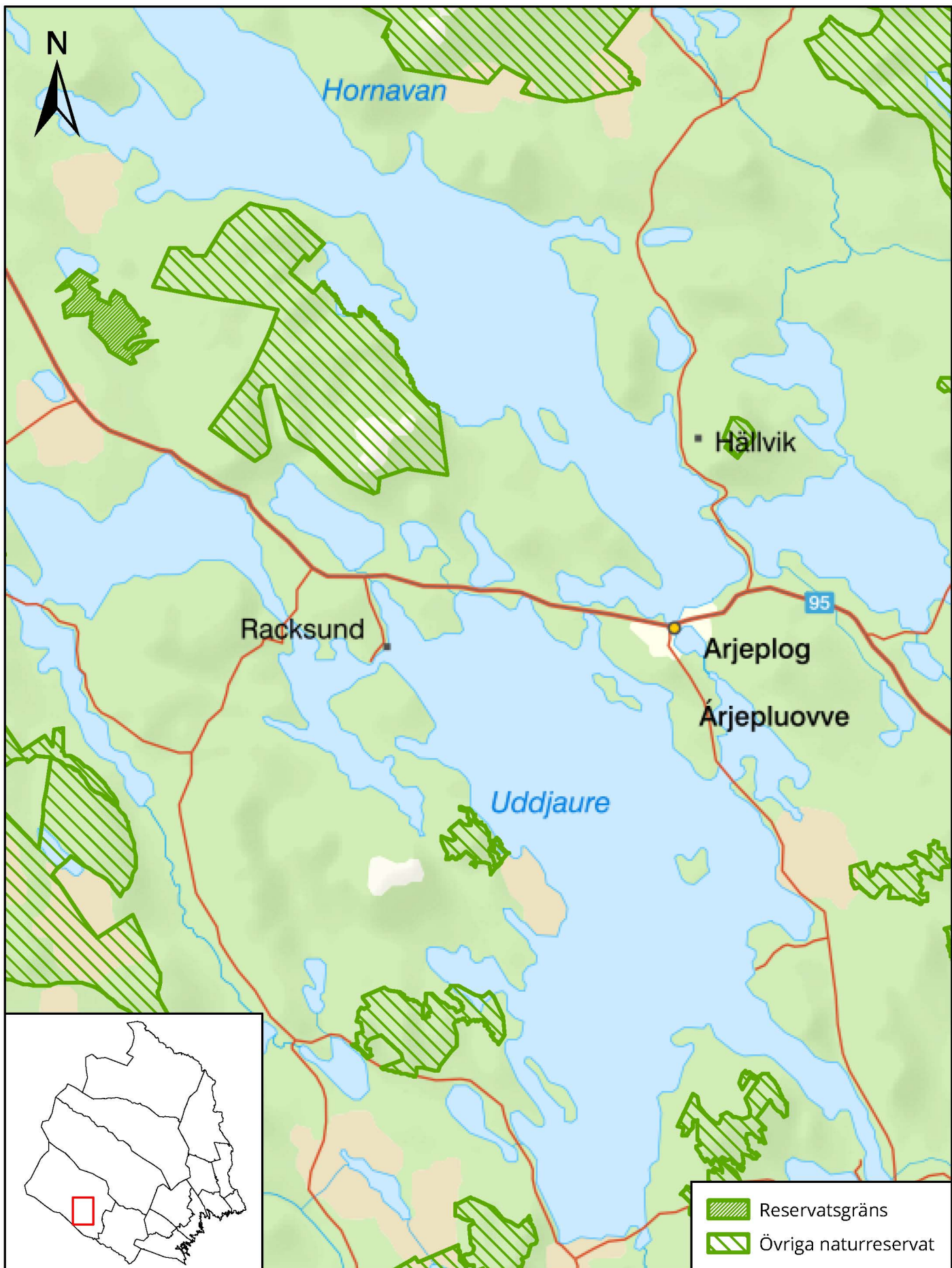



# Bassegielas naturreservat

Arjeplogs kommun

Länsstyrelsen  
Norrbotten

Skala: 1:200 000



- Reservatsgräns
- Övriga naturreservat