



Länsstyrelsen
Västerbotten

Beslut

1 (17)

Datum
2025-10-21

Diarienummer
1137-2025

Dossiernummer
2402478

Enligt sändlista

Bildande av Stångmyrornas naturreservat i Vilhelmina kommun

(3 bilagor)

Beslut

Länsstyrelsen i Västerbotten beslutar med stöd av 7 kap. 4 § miljöbalken (1998:808) att det område som redovisas på bifogad karta, bilaga 1, ska vara naturreservat.

För att uppnå och tillgodose syftet med naturreservat Stångmyrorna beslutar Länsstyrelsen med stöd av 7 kap. 5, 6 och 30 §§ miljöbalken samt 22 § första stycket förordningen (1998:1252) om områdesskydd enligt miljöbalken m.m. att nedan angivna föreskrifter ska gälla för naturreservatet.

Enligt 3 § förordningen (1998:1252) om områdesskydd enligt miljöbalken m.m. fastställer Länsstyrelsen bifogad skötselplan för naturreservatets långsiktiga vård, bilaga 2.

Föreskrifterna enligt 7 kap. 5 och 6 §§ miljöbalken gäller från den dag de vinner laga kraft. Föreskrifterna enligt 7 kap. 30 § miljöbalken gäller från kungörelsedatum även om beslutet överklagas.

Beslutet riktar sig till var och en, fastighetsägare och innehavare av särskild rätt, vars rättigheter att använda mark- och vattenområden berörs inom reservatsområdet. Beslutet riktar sig även till allmänheten.

Fakta om naturreservatet

Namn	Stångmyrorna
Dossiernummer	2402478

Datum
2025-10-21Diarienummer
1137–2025

NVR-id	2064924
Kommun	Vilhelmina
Län	Västerbotten
Lägesbeskrivning	3 km SV om Daikanvik
Naturgeografisk region	33h, förfjällsregion med huvudsakligen nordligt boreal vegetation
Gräns	Se bifogad beslutskarta, bilaga 1
Markägare	Staten
Fastighet	Övrelandet 1:1
Förvaltare	Länsstyrelsen Västerbotten
Totalareal	333 hektar
Areal skogsmark	270 hektar
Areal produktiv skog	262 hektar
Areal öppen våtmark	35 hektar
Areal vatten	19 hektar

Arealer och definitioner av marktäckeskategorier enligt Nationella Marktäckedata (NMD).

Syftet med naturreservatet

Syfte

Syftet med naturreservatet är att vårda och bevara värdefulla naturmiljöer i form av boreala och grandominerade barrnaturskogar och andra ingående naturmiljöer samt naturreservatets helhetsvärden i form av ett sammanhängande naturlandskap med i huvudsak orörd karaktär. Syftet är också att vårda och bevara den biologiska mångfalden knuten till dessa miljöer. Inom ramen för bevarandet av naturmiljöer ska reservatet också tillgodose behovet av områden för friluftslivet.

Ett syfte är också att inom ramen för bevarandet av biologisk mångfald och värdefulla naturmiljöer tillgodose behovet av områden för friluftslivet.

Hur syftet ska uppnås

Syftet ska dels uppnås genom att skogsmark och övriga naturmiljöer i huvudsak utvecklas fritt genom intern dynamik. Naturliga processer såsom översvämning, stormfällning, skogsbrand, frostvittring, ras och skred samt svampars och insekters nedbrytning av ved med mera tillåts fortgå ostört.

- återställa hydrologi i våtmarker, sjöar, vattendrag och påverkade skogsmiljöer
- ta bort främmande arter

Åtgärder ska också kunna genomföras för att underlätta för allmänhetens friluftsliv och förebygga slitage och påverkan på mark, växt- och djurliv.

Skälen för beslutet

Stångmyrorna är ett relativt stort område med höga bevarandevärden kopplat till dess naturvärden och även dess värden för friluftslivet.

De höga naturvärdena är främst knutna till områdets grandominerade naturskogar.

Reservatet erbjuder höga upplevelsevärden och möjlighet att uppleva och nyttja orörd natur genom vandring, bärplockning och annat.

I reservatet finns viktiga livsmiljöer för många naturskogslevande indikatorarter och rödlistade arter som är beroende av naturskogsmiljöer och därför har mycket små möjligheter att fortleva i ett brukat skogslandskap.

De höga naturvärden som dokumenterats i området kräver ett omfattande och långsiktigt skydd. Genom reservatsbeslutet undanröjs hot från exploatering och andra åtgärder och förutsättningarna för att bevara och, genom skötselåtgärder, utveckla naturreservatets naturmiljöer, med därtill hörande strukturer, processer och arter,

Datum
2025-10-21

Diarienummer
1137–2025

förbättras. Genom beslutet bevaras också möjligheten att uppleva ett förhållandevis opåverkat naturlandskap.

Reservatsföreskrifter

För att uppnå och tillgodose syftet med reservatet gäller följande föreskrifter.

A. Föreskrifter enligt 7 kap. 5 § andra stycket miljöbalken om inskränkningar i rätten att använda mark- och vattenområden

Det är förbjudet att:

1. uppföra byggnad eller annan anläggning som till exempel mast eller vindkraftverk,
2. bygga om eller ändra befintlig byggnads eller anläggnings konstruktion, funktion eller användningssätt,
3. uppföra stängsel, staket eller hägnad,
4. anlägga väg, parkeringsplats, led, spång, eller bro,
5. anlägga ledning eller rör,
6. bedriva täkt, gräva, plöja, spränga, borra, schakta, dika, dämna, rensa, utfylla, muddra, reglera eller bedriva annan verksamhet som skadar eller förändrar mark och block eller förändrar bottentopografi, vattenflöden eller dräneringsförhållanden,
7. tippa, dumpa eller anordna upplag,
8. avverka, flytta, ta bort eller på annat sätt skada levande eller döda träd eller buskar, såväl stående som liggande,
9. plantera öppen mark med träd, buskar eller energigrödor,
10. släppa ut eller sprida gifter, vådliga ämnen, bekämpningsmedel, jordförbättringsmedel, kalk eller växtnäringsämnen,
11. inplantera för området främmande arter eller stammar,
12. framföra motordrivet fordon i terräng, med undantag för snöskoterkörning vintertid på snötäckt, väl tjälad mark eller på is.

Det är utan Länsstyrelsens tillstånd förbjudet att:

Datum

2025-10-21

Diarienummer

1137–2025

13. sätta upp skylt, plakat, affisch, inskrift eller därmed jämförbar anordning för reklam, information eller liknande ändamål, annat än tillfälligt (högst en vecka) i samband med jakt eller i samband med organiserad friluftslivsverksamhet,
14. utföra restaureringsåtgärder i vattenmiljön, såsom iläggning av sten och borttagande av vandringshinder.

B. Föreskrifter enligt 7 kap. 6 § miljöbalken om vad fastighetsägare och innehavare av särskild rätt till fastighet förpliktigas att tåla

Markägare och innehavare av särskild rätt till marken förpliktigas att tåla att följande anordningar uppförs och åtgärder vidtas för att tillgodose syftet med reservatet, där inget annat anges avses hela naturreservatet:

1. utmärkning av naturreservatets gränser enligt Naturvårdsverkets riktlinjer,
2. uppsättning och underhåll av informationstavlor,
3. anläggande och underhåll av parkeringsplats, rastplats, eldstad, bro, spång, stigar och leder,
4. borttagande av förfallna byggnader och andra anläggningar,
5. skötselåtgärder för bevarande och synliggörande av för friluftslivet intressanta besöksmål och forn- och kulturlämningar genom plantryckning, röjning och avverkning av enstaka träd och buskar eller liknande åtgärder,
6. skötselåtgärder i våtmarker och hydrologiskt påverkad skog genom röjning av buskar och träd, igenläggning av diken, slätter, bete eller annan markstörning eller liknande åtgärder,
7. fysisk och hydrologisk återställning i vattendrag genom återställning av rätade bäcksträckor, borttagande av vandringshinder eller andra liknande åtgärder,
8. borttagande av främmande arter,
9. undersökning och dokumentation av områdets djur- och växtarter samt mark- och vattenförhållanden.

Datum
2025-10-21

Diarienummer
1137–2025

C. Föreskrifter enligt 7 kap. 30 § miljöbalken om rätten att färdas och vistas, samt om ordningen i övrigt, inom naturreservatet

Det är förbjudet att:

1. göra åverkan på berg eller mark, till exempel genom att måla, borra, rista, hacka, gräva eller omlagra,
2. fälla, flytta, ta bort eller på annat sätt skada levande eller döda träd eller buskar, såväl stående som liggande. Undantag gäller för att ta torra kvistar för att använda till lägereld,
3. störa djurlivet, till exempel genom att klättra i boträd eller medvetet uppehålla sig nära rovfågelbo, lya eller gryt,
4. framföra motordrivet fordon i terräng med undantag för snöskoterkörning vintertid på snötäckt, väl tjälad mark eller på is,
5. insamla eller gräva upp växter, inklusive mossor och lavar, samt svampar. Undantag gäller för att plocka bär, matsvamp och icke fridlysta blommor,
6. insamla ryggradslösa djur.

Det är utan Länsstyrelsens tillstånd förbjudet att:

7. sätta upp skylt, plakat, affisch, inskrift eller därmed jämförbar anordning för reklam, information eller liknande ändamål, annat än tillfälligt (högst en vecka).

Undantag från föreskrifterna

Föreskrifterna utgör inte hinder för:

- a) förvaltaren av naturreservatet, eller den som förvaltaren uppdrar åt, att vidta de åtgärder som anges i B-föreskrifterna med stöd av 7 kap. 6 § miljöbalken i detta beslut, samt de nödvändiga transporter som krävs för åtgärderna,
- b) renskötsel i enlighet med rennäringslagen (SFS 1971:437) eller att framföra motordrivet fordon vid renskötsel i enlighet med gällande terrängkörningslagstiftning,

Datum

2025-10-21

Diarienummer

1137–2025

- c) reglering av Vojmsjöns vattenstånd enligt gällande vattendomar, servitut eller nyttjanderätter,
- d) normalt underhåll av befintliga vägar, leder och stigar. Träd som fallit över väg/led/stig får kapas men ska lämnas i naturreservatet,
- e) uppförande av sittplats och bänk, grillplats, vindskydd, skoterbro, brygga eller liknande anläggning som ersättning för befintlig anläggning. Den nya anläggningen ska ha motsvarande funktion, användningssätt, storlek och läge som den borttagna anläggningen. Åtgärden ska ske i samråd med Länsstyrelsen,
- f) uppförande av jakttorn,
- g) att kvista träd och att röja buskar och sly från jaktpass i syfte att upprätthålla siktgator i skog. Stående och liggande döda träd, exempelvis torrakor, får inte upparbetas,
- h) uttransport av fälld älg, björn, hjort eller vildsvin med stöd av 1 § terrängkörningsförordningen. Fordon och färdväg ska väljas med omsorg för att minimera mark- och vegetationsskador,
- i) insamling av enstaka exemplar av arter för exempelvis artbestämning och dokumentation. För att genomföra vetenskapliga undersökningar eller bedriva miljöövervakning som innebär någon form av markering, fällfångst eller andra åtgärder som kan innebära påverkan på naturmiljön krävs Länsstyrelsens tillstånd.

För samtliga undantag från föreskrifter gäller att risken för skada på mark, vegetation, bottnar och vatten ska minimeras.

Ärendets beredning

Större delen av Stångmyrorna naturvärdesinventerades av Länsstyrelsen år 2003 i den stora inventeringen av Skyddsvärda statliga skogar och urskogsartade skogar (SNUS), och konstaterades då hysa höga naturvärden. De norra delarna ner mot Vojmsjön inventerades av Länsstyrelsen i stora fjällskogsinventering år 2020, och även dessa delar konstaterades hysa höga naturvärden.

Bildandet av naturreservatet Stångmyrorna ingår i regeringsuppdraget Skydda värdefulla statliga fjällnaturskogar som tilldelades

Datum

2025-10-21

Diarienummer

1137–2025

Naturvårdsverket 2022¹. Uppdraget innebär att utpekade områden med höga naturvärden på statens mark ovan odlingsgränsen, vilka sammanställdes i Skogsutredningen 2019, ska få ett formellt skydd så att deras naturvärden bevaras.

Samråd om områdets avgränsning har genomförts mellan Naturvårdsverket och markägaren Statens fastighetsverk.

Inför remiss har berörda samebyar samt Sametinget, Svenska samernas riksförbund och Landsförbundet svenska samer beretts möjlighet till konsultation i enlighet med 2 § lag (2022:66) om konsultation i frågor som rör det samiska folket. Länsstyrelsen har därefter i februari 2025 genomfört konsultation med Vilhelmina norra sameby.

Yttranden från remissinstanser och länsstyrelsens beaktande av inkomna synpunkter

Reservatsförslaget har sänts på remiss till berörda sakägare och myndigheter för yttrande och samråd. Följande remissinstanser har yttrat sig:

- **Vilhelmina kommun** har ingen erinran.
- **Naturvårdsverket** har samrått enligt 26 § förordningen (1998:1252) om områdesskydd enligt miljöbalken m.m. Myndigheten tillstyrker förslaget.
- **Skogsstyrelsen** finner reservatsbildningen lämplig.
- **Sveriges geologiska undersökningar (SGU)** avstår från att yttra sig.
- **Sametinget** framför vikten av att samiskt kulturlandskap och historia synliggörs samt att föreskrifterna för naturreservatet inte hindrar samisk markanvändning. Sametinget noterar att samråd ska genomföras med samebyn inför skötselåtgärder som kan medföra påverkan på renskötseln.

¹ Naturvårdsverket. 2022. *Skydda värdefulla statliga fjällnattskogar*. <https://www.naturvardsverket.se/om-oss/regeringsuppdrag/pagaende-regeringsuppdrag/skydda-vardefulla-statliga-skogar-ovan-och-i-nara-anslutning-till-gransen-for-fjallnara-skog/> [läst 2025-10-13]

Datum

2025-10-21

Diarienummer

1137–2025

Länsstyrelsens kommentar: Renskötsel och därtill hörande framförande av motordrivet fordon är undantaget från föreskrifterna (undantag b), i enlighet med rennäringslagen (1971:437) och terrängkörningsförordningen (1978:594). Länsstyrelsen bedömer således att naturreservatet inte begränsar samisk markanvändning.

- **Svenska samernas riksförbund (SSR)** anser att det är viktigt att naturreservaten inte orsakar olägenhet för renskötseln i länet. Därtill föreslår de några korrigeringar av skötselplanen.

Länsstyrelsens kommentar: Ändringar har gjorts i skötselplanen efter SSR:s synpunkter.

- **Västerbottens ornitologiska förening (VOF)** är positiva till reservatsbildningen men lyfter fram tre grundläggande synpunkter. Naturvårdsbränning eller efterliknande åtgärder bör göras med försiktighet och vid dragning av leder bör det undvikas att äventyra eller störa häckningar. Föreningens tredje synpunkt är de ser naturskydd som reservatsbildningens primära mål följt av det sekundära målet rörligt friluftsliv.

Länsstyrelsens kommentar: Länsstyrelsen instämmer i att hänsyn och försiktighet ska visas vid de nämnda åtgärderna. Inga sådana åtgärder föreslås i detta beslut.

- **Svenska turistföreningen, lokalavdelning södra Lappland (STF)** framför att friluftslivet skulle gagnas av att vindskydd och enklare gångstigar anläggs.

Länsstyrelsens kommentar: Länsstyrelsen instämmer i att friluftslivet kan gagnas av dessa åtgärder. Myndigheten kan vid beslutstillfället likväl inte prioritera området, och bedömer att området ändå kan upplevas utifrån sina naturgivna förutsättningar. Åtgärderna är dock tillåtna för myndigheten enligt föreskrifterna, så denna bedömning kan ändras i framtiden.

- **Statens fastighetsverk (SFV)** konstaterar i sitt yttrande att de har lämnat in en hemställan till regeringen avseende den tidigare Skogsutredningens beslut om att bilda naturreservat på SFV:s marker samt att regeringen ännu inte har fattat beslut

Datum	Diarienummer
2025-10-21	1137–2025

rörande hemställen. SFV anser att Länsstyrelsen bör avvakta beslut om att utöka Södra Gardfjället tills dess Regeringen återkommit om marken ska överföras till Naturvårdsverket eller inte.

Länsstyrelsens kommentar: Länsstyrelsen anser att frågan om eventuell marköverföring inte behöver lösas innan beslut om bildande av naturreservat fattas.

- **Ångermanälvens vattenregleringsföretag (ÅVF)** har inga särskilda synpunkter avseende reservatsbildningen. De anser dock det vara viktigt att pågående regleringsverksamhet i Vojmsjön beaktas, vilket även inkluderar deras möjligheter att genomföra tillsyn av verksamheten.

Länsstyrelsens kommentar: Regleringen av Vojmsjön är undantagen föreskrifterna i föreliggande beslut (undantag c).

Översiktlig beskrivning av reservatet

Naturreservatet Stångmyrorna ligger ca 3 km sydväst om Daikanvik och utgörs av ett relativt stort sammanhängande naturskogsområde på berget Kalvsjökullens nordostsluttningar ner till den reglerade Vojmsjöns strand. En liten, namnlös bäck avvattnar området åt nordost. Några medelstora våtmarker finns uppe i sluttningen i söder: Västra Stångmyran, Östra Stångmyran och Nymyran. Myrarna förefaller vara opåverkade av dikning. Diken finns dock direkt utanför naturreservatet, vid den lilla Nymyrbäcken i sydost.

Skogarna består av gamla granskogar med inslag av hög- och lågörter. I de övre delarna är skogen mestadels klen- och lågvuxen. Här förekommer gamla granar allmänt. Lövinslaget är stort och består mest av björk, men även en del sälg. Död ved förekommer mestadels sparsamt, men kring fuktdrägen mer allmänt. Dessa har en gles förekomst av stubbar från dimensionsavverkningar men saknar i övrigt spår av skogsbruk.

De norra, lägre liggande delarna består även den av gammal, björkrik granskog. Det finns även en del äldre tall och asp. Beståndsåldern är mestadels kring 150 år med ett sparsamt inslag av 200-åriga granar. Död ved förekommer relativt allmänt. Dessa delar är mer tydligt

påverkade av äldre tiders skogsbruk, men är orörda de senaste decennierna.

Länsstyrelsens motivering och bedömning

Motiv till skyddets utformning

Stångmyrorna är ett värdefullt naturområde som hyser en mångfald av arter knutna till naturskogar, våtmarker, och vattendrag. Området har egenskaper och strukturer som utvecklats genom att naturliga processer fått verka relativt ostört under lång tid. Området har också höga värden för friluftslivet. För att områdets värden ska bestå behöver området därför långsiktigt skyddas från skogsbruk och annan exploatering, verksamhet eller påverkan som innebär att områdets naturvärden skulle skadas, som försvårar för allmänhetens tillträde till området eller som kan påverka områdets relativt opåverkade karaktär på ett sådant sätt som strider mot syftet med reservatet.

Det kan finnas hydrologiskt påverkade skogar, myrar och vattendrag i reservatet. Därför är det motiverat att möjliggöra återställande åtgärder för hydrologi.

Det krävs ett omfattande och långsiktigt skydd för att bevara och utveckla naturreservatets värdefulla natur- och friluftsmiljöer. Länsstyrelsen bedömer att naturreservat är den lämpligaste skyddsformen för områden som Stångmyrorna där det krävs starka restriktioner under lång tid för att värdena ska bibehållas och utvecklas.

Länsstyrelsen har därför bedömt att området, i enlighet med miljöbalkens mål om skydd av värdefulla natur- och kulturmiljöer och bevarande av biologisk mångfald (1 kap. 1 § miljöbalken) samt områdets värde för friluftslivet, bör förklaras som naturreservat enligt 7 kap. 4 § miljöbalken.

Överensstämmelse med planer och strategier för skydd och förvaltning

Skyddet av Stångmyrorna har hög prioritet inom Länsstyrelsens uppdrag att skydda värdefull natur och bevarandet av naturreservatet

Datum

2025-10-21

Diarienummer

1137–2025

ligger i linje med nationella och regionala strategier och planer för skydd och skötsel av värdefull natur:

- Området har en stor mängd nyckelelement och naturvårdsarter och förhållandevis liten påverkan av modernt skogsbruk. De höga naturvärdena på beståndsnivå gör området högt prioriterat för skydd².
- Området ligger i ett landskap med hög koncentration av flera andra skyddade områden och skogar med dokumenterat höga naturvärden. Därmed blir förutsättningarna bättre för att långsiktigt bevara och utveckla områdets utpekade värden och för att bevara, stärka och utveckla en grön infrastruktur på landskapsnivå³. En grön infrastruktur är ett ekologiskt funktionellt nätverk av livsmiljöer, strukturer och naturområden för bevarande av biologisk mångfald i hela landskapet.

Förenlighet med miljömål, friluftsmål och EU-direktiv

Formellt skydd av värdefull natur, varav naturreservat utgör en stor del, är ett av de viktigaste verktygen för att nå målen om biologisk mångfald.

Reservatsbeslutet omfattar 270 hektar skogsmark, 35 hektar våtmarker samt 19 hektar vattendrag och sjöar med de typiska arter, strukturer och processer som hör till de olika naturtyperna. Skyddet stärker därmed möjligheterna att nå miljömålen Myllrande våtmarker, Levande skogar, Levande sjöar och vattendrag samt Ett rikt växt- och djurliv.

Reservatet bidrar även till uppfyllandet av flera av Sveriges nationella friluftsmål, däribland målen om Tillgång till natur för friluftsliv och Skyddade områden som resurs för friluftslivet, genom att naturmiljöernas upplevelsevärden bevaras och tillgängliggörs.

² Naturvårdsverket och Skogsstyrelsen. 2018. *Nationell strategi för formellt skydd av skog*. Rapport 6762.

³ Länsstyrelsen Västerbotten. 2019. *Handlingsplan för grön infrastruktur i Västerbottens län*.

Datum

2025-10-21

Diarienummer

1137–2025

Förenlighet med riksintressen (3 och 4 kap. miljöbalken) och kommunala planer

Naturreservatet berörs inte av några riksintressen och är inte utpekad i Vilhelmina kommuns översiktsplan.

Vilhelmina kommun har tillsammans med Åsele och Dorotea tagit fram planeringsdokumentet Vindkraftplan för Södra Lappland som fastställdes 2010. I planen har ett antal utredningsområden för vindkraft identifierats. Stångmyrorna ingår inte bland de identifierade områdena. I vindkraftsplanen anser kommunerna vidare att storskalig vindkraftsetablering i känslig naturmiljö inte bör ske.

Naturreservatet berörs inte av några gällande eller förfallna undersökningstillstånd eller utpekade riksintressen för mineralutvinning (3 kap. 7 § miljöbalken), energiproduktion (3 kap. 8 § miljöbalken) eller kända intressen för totalförsvaret (3 kap. 9 § miljöbalken).

Sammantaget bedömer Länsstyrelsen därför att detta beslut om bildande av naturreservatet Stångmyrorna är förenligt med en från allmän synpunkt lämplig användning av mark- och vattenresurserna samt med för området gällande kommunala planer.

Intresseprövning enligt 7 kap. 25 § miljöbalken

Vid skydd av områden ska det enligt 7 kap. 25 § miljöbalken göras en intresseavvägning där hänsyn ska tas till enskilda intressen. Utgångspunkten vid avvägning mellan enskilda och allmänna intressen är att ingrepp som motiveras av hänsyn till naturvårds- och miljöintressen betraktas som angelägna allmänna intressen.

Länsstyrelsen bedömer att den avgränsning av naturreservatet och de inskränkningar som har gjorts är nödvändiga för att bevara de höga naturvärdena i området. I avsnittet Motiv till skyddets utformning ges en fördjupad motivering till detta.

Länsstyrelsen bedömer sammantaget att de positiva effekterna av att bevara området överväger de negativa effekterna som orsakas av inskränkningarna i markanvändning. Vid avvägning enligt 7 kap. 25 § har Länsstyrelsen funnit att föreskrifterna inte går längre än vad som krävs för att syftet ska uppnås.

Datum
2025-10-21

Diarienummer
1137–2025

Upplysningar

Länsstyrelsen kan med stöd av 7 kap. 7 § miljöbalken medge dispens från meddelade föreskrifter om det finns särskilda skäl och om det är förenligt med föreskriftens syfte.

För föreskrifter med krav på tillstånd kan Länsstyrelsen lämna tillstånd till en åtgärd om det inte strider mot reservatets syfte. Ett tillstånd innebär att en åtgärd kan få vidtas, åtminstone i viss omfattning men att det kan finnas krav på utformning, tidsbegränsning, lokalisering mm.

Enligt 29 kap. 2 och 2a §§ miljöbalken gäller bland annat att brott mot föreskrift som meddelats enligt 7 kap. miljöbalken kan medföra straffansvar. Har någon vidtagit åtgärd i strid med meddelad föreskrift, kan länsstyrelsen enligt 26 kap. 9 och 14 §§ miljöbalken vid vite förelägga om rättelse.

Enligt 4 § skogsvårdslagen (SFS 1979:429) ska lagens bestämmelser eller föreskrifter inte tillämpas i den mån de strider mot föreskrifter som har meddelats med stöd av 7 kap. miljöbalken.

För anordnande av fasta renskötselaneläggningar ska samråd ske med Länsstyrelsen enligt 12. kap 6 § miljöbalken, enligt vad som framgår av 7c § förordningen (SFS 1998:904) om anmälan om samråd.

Utöver föreskrifterna för naturreservatet gäller också andra lagar, förordningar och föreskrifter till skydd för naturmiljön, till exempel:

- Enligt 1 § terrängkörningslagen (SFS 1975:1313) är det förbjudet att köra på barmark i terräng med motordrivna fordon,
- Fridlysning av alla vilda fåglar och däggdjur samt deras ägg, ungar och bon enligt jaktlagen (1987:259). Vissa andra växt- och djurarter, exempelvis flodpärlmussla, är fridlysta enligt 8 kap. miljöbalken och artskyddsförordningen (2007:845).
- Fornlämningar är skyddade enligt 2 kap. kulturmiljölagen (1988:950). Enligt 2 kap. 6 § KML är det förbjudet att utan tillstånd från Länsstyrelsen rubba, ta bort, gräva ut, täcka över eller genom bebyggelse, planering eller på annat sätt ändra eller skada en fornlämning.

Datum
2025-10-21

Diarienummer
1137–2025

- Reservatet omfattas av strandskyddsbestämmelserna i 7 kap. 13 - 18 §§ miljöbalken. Beslut om bygglov innebär inte att dispens från reglerna om strandskydd och reservatsföreskrifterna har beviljats. Inom naturreservat är det Länsstyrelsen som prövar ärenden om strandskydd.

Detta beslut kan överklagas hos regeringen, se bilaga 3. Den som vill göra anspråk på ersättning eller kräva inlösen av fastighet ska väcka talan hos mark- och miljödomstolen mot staten inom ett år från det att beslutet på vilket anspråket grundas har vunnit laga kraft. I annat fall går rätten till ersättning eller inlösen förlorad.

De som medverkat i beslutet

Beslutet har fattats av landshövding Helene Hellmark Knutsson med Fredrik Hörnsten, naturvårdshandläggare, som föredragande. I den slutliga handläggningen har också Emil Larsson medverkat.

Denna handling har godkänts digitalt och saknar därför namnunderskrift.

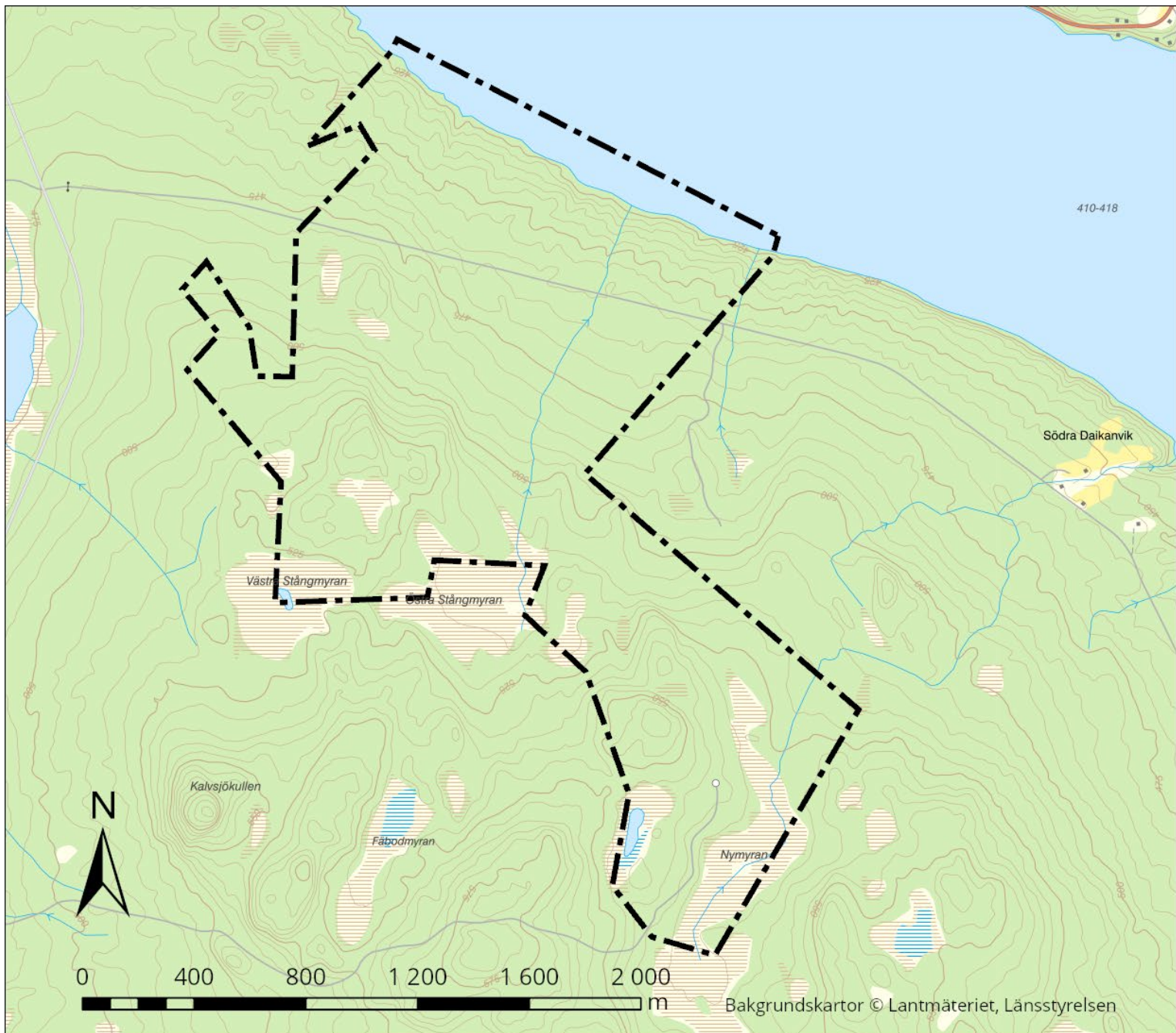
Så här hanterar Länsstyrelsen personuppgifter

Information om hur vi hanterar dessa finns på

<https://www.lansstyrelsen.se/dataskydd>.

Bilagor

1. Beslutskarta
2. Skötselplan inklusive bilagor
3. Överklagandehänvisning regeringen



Naturreservat Stångmyrorna

Vilhelmina kommun
Västerbottens län

Bilaga 1 till beslut
med dnr 1137-2025

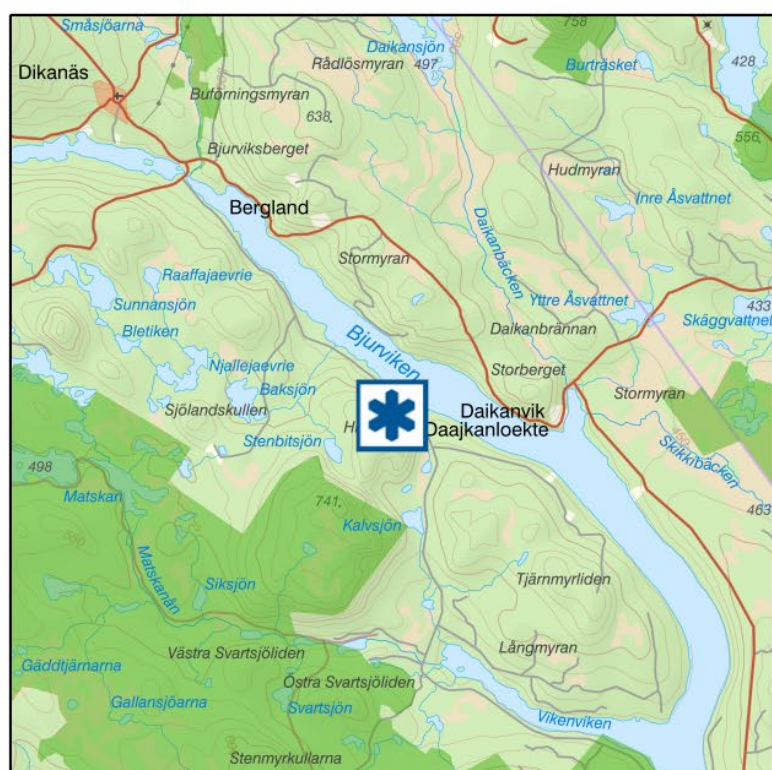
 Naturreservatets gräns

 Övriga naturreservat



Länsstyrelsen
Västerbotten

Bakgrundskartor © Lantmäteriet, Länsstyrelsen





Skötselplan för Stångmyrornas naturreservat i Vilhelmina kommun

1 Skötselområden för naturmiljöer

Naturreservatet är indelat i fem skötselområden. För varje skötselområde redovisas bevarandemål och skötselåtgärder.

För samtliga skötselområden ska främmande arter som utgör ett hot mot den biologiska mångfalden inte förekomma.

1.1 Skötselområde 1: Grandominerad barrskog med i huvudsak fri utveckling (282 ha)

Beskrivning

Omfattar all gammal barrskog i naturreservatet.

Bevarandemål

- Skogen ska huvudsakligen präglas av intern dynamik med naturliga processer såsom trädens åldrande och döende, stormfällningar, insekters och svampars nedbrytning av ved samt nyetablering av träd i skogen. Som en del i skogens naturliga utveckling kan dessa processer medföra att området periodvis kan komma att få en förändrad karaktär. Området ska ha en naturlig hydrologi.
- Skogen ska utmärkas av olikåldrighet, luckighet och genomgående stor strukturell variation. Grova och gamla träd ska vara vanliga. Generellt ska tillgången på stående och liggande död ved vara stor.

Datum

2025-08-29

Diarienummer

1137-2025

- Typiska arter ska ha stabila eller ökande populationer.
- Främmande arter ska inte utgöra ett hot mot områdets naturvärden.

Skötselåtgärder

Fri utveckling

Skötselområdet ska huvudsakligen utvecklas fritt genom naturliga processer.

Hydrologisk återställning

Där diken eller annan tidigare markavvattning påverkar områdets naturvärden negativt kan en återställning av hydrologin genomföras.

1.2 Skötselområde 2: Våtmarker med möjlighet till hydrologisk restaurering (33 ha)

Beskrivning

Skötselområdet omfattar alla våtmarker i naturreservatet. Myrarna förefaller ha en ostörd hydrologi.

Bevarandemål

- Skötselområdet ska huvudsakligen bestå av fysiskt och hydrologiskt intakta våtmarker.
- I området ska det finnas olika naturligt förekommande naturmiljöer med de strukturer, vegetationstyper och arter som hör till dessa naturmiljöer.
- De hydrologiska och hydrokemiska förhållandena ska vara opåverkade. Hydrologin ska vara ostörd och det ska inte finnas några avvattande eller tillrinnande diken eller körspår som medför negativ påverkan. Grundvattenytan ska variera naturligt och vara hög under större delen av året.
- Skötselområdet ska präglas av naturliga ekologiska och hydrologiska processer såsom nederbörd, grundvattenflöden och översvämningar.
- Typiska arter ska ha stabila eller ökande populationer inom området.
- Främmande arter ska inte utgöra ett hot mot områdets naturvärden.

Datum
2025-08-29

Diarienummer
1137-2025

Skötselåtgärder

Fri utveckling

Skötselområdet ska huvudsakligen utvecklas fritt genom naturliga processer.

Hydrologisk återställning

Om diken eller annan tidigare markavvattning påverkar områdets naturvärden negativt kan en återställning av hydrologin genomföras.

1.3 Skötselområde 3: Oreglerade sjöar och vattendrag (1 ha)

Beskrivning

Skötselområdet omfattar några små myrsjöar samt den ej namngivna bäcken som avvattnar berget åt nordost och sedan mynnar i Vojmsjön.

Bevarandemål

- Skötselområdets sjöar och vattendrag ska ha en naturlig hydrologi och vattenkemi.
- Skötselområdets sjöar och vattendrag inklusive svämplan ska präglas av naturliga processer med de strukturer och artsamhällen som hör till naturtyperna. Naturliga erosions- och sedimentationsprocesser ska tillåtas fortgå ostört och forma strukturer och livsmiljöer.
- Vattenkvaliteten ska vara god med försumbar påverkan av mänskliga faktorer, t.ex. övergödande, försurande och grumlande ämnen. Det ska inte förekomma gödsling, kalkning eller dikning
- Vattenlevande organismer ska ha fria vandringsvägar.
- Typiska arter ska ha stabila eller ökande populationer inom området.
- Främmande arter eller stammar ska inte utgöra ett hot mot områdets naturvärden.

Skötselåtgärder

Fri utveckling

Skötselområdet ska huvudsakligen utvecklas fritt genom naturliga processer.

Datum

2025-08-29

Diarienummer

1137-2025

Främmande arter

Främmande arter som utgör ett hot mot områdets naturvärden bör tas bort.

Hydrologisk restaurering

Där vattenmiljön påverkats negativt av exempelvis flottningsåtgärder kan restaurering för återställning av hydrologin genomföras.

1.4 Skötselområde 4: Reglerad sjö (18 ha)

Beskrivning

Skötselområdet omfattar de delar av den reglerade Vojmsjön som ingår i reservatet.

Bevarandemål

Inga bevarandemål har formulerats för detta skötselområde.

Skötselåtgärder

Inga skötselåtgärder är aktuella för detta skötselområde.

1.5 Skötselområde 5: Gräns mot contortabestånd

Beskrivning

Innefattar de delar av reservatet som angränsar mot contortabestånd. De kända delarna är markerade i bilaga 1.

Bevarandemål

- Det ska inte finnas någon contortatall i naturreservatet. Skogarna ska i stället utvecklas mot tall- eller grandominerade naturskogar, gärna med stort lövinslag.

Skötselåtgärder

Sanering av främmande arter

Eventuella etableringar av contortatall inom naturreservatet, med särskild fokus inom 30 meter från de angränsande contortabestånden, ska saneras.

2 Gränsmarkering

Reservatet ska hållas väl utmärkt enligt svensk standard och Naturvårdsverkets anvisningar.

3 Information

En informationsskylt, utformad i enlighet med Naturvårdsverkets anvisningar, ska sättas upp och underhållas i anslutning till reservatet. Information om naturreservatet på Länsstyrelsens webb, via appar och andra tekniska lösningar publiceras utifrån tillgängliga resurser och prioriteringar tillsammans med information om andra naturreservat i länet.

4 Nyttjanderätter

Jakt och fiske får bedrivas av jakt- och fiskerättsinnehavare enligt gällande lagstiftning och i enlighet med gällande reservatsföreskrifter. Jaktorn får uppföras och befintliga sikt- och skjutgator får röjas enligt reservatets föreskrifter.

Renskötsel får bedrivas i naturreservatet enligt gällande lagstiftning.

5 Samråd angående renskötsel

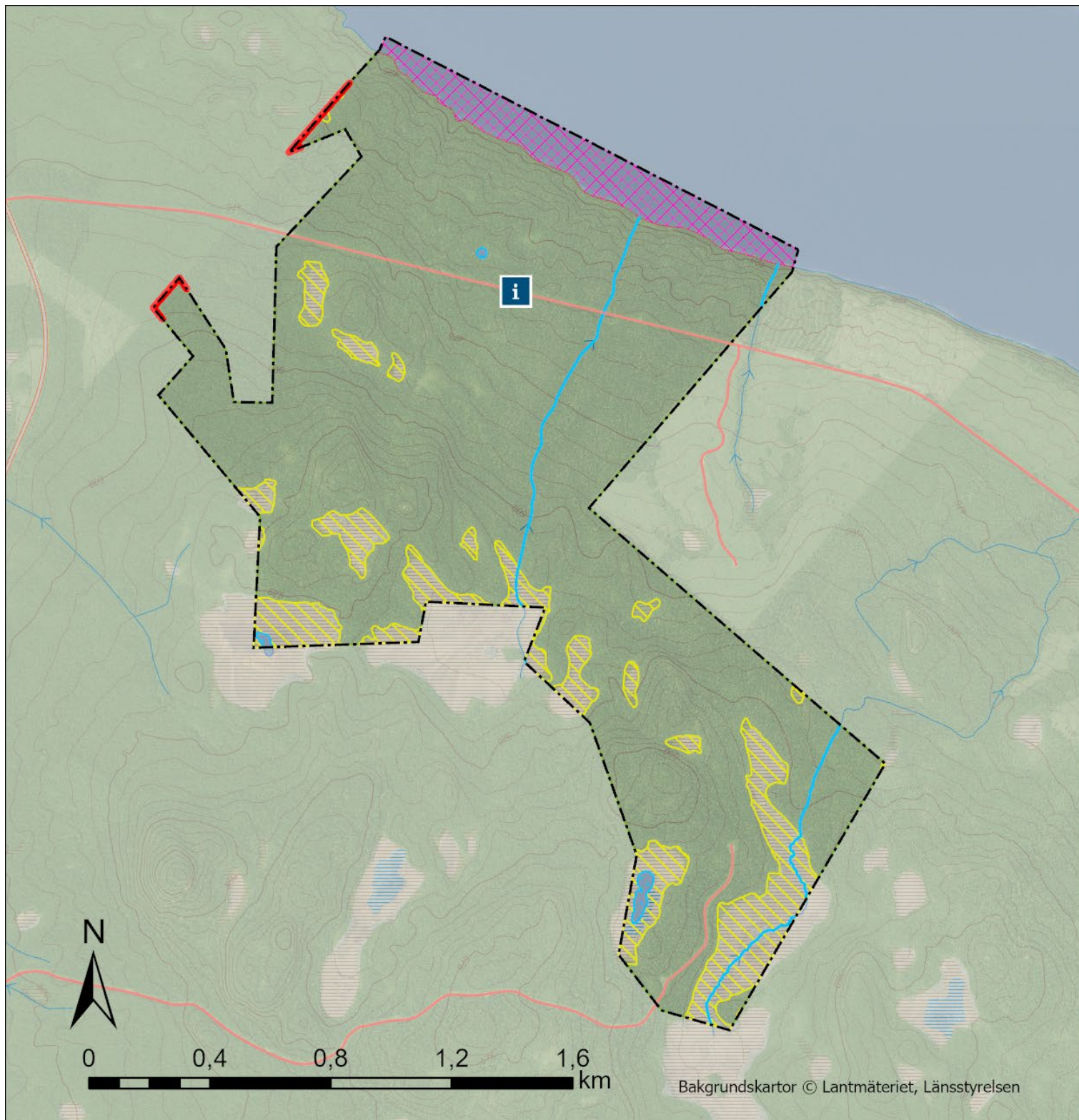
Samråd mellan Länsstyrelsen och berörd sameby ska genomföras inför skötselåtgärder i naturreservat som kan medföra påverkan på renskötseln. Båda parter ska kunna ta initiativ till samråd.

6 Tillsyn

Länsstyrelsen ansvarar för tillsynen av naturreservatet.

7 Bilagor

1. Karta över skötselområden och anläggningar



Naturresevat Stångmyrorna

Bilaga 1 till skötselplan,
beslut med dnr 1137-2025

-  Reservatsgräns
-  Informationsskylt, förslag
- Vägar och leder**
-  Landsväg liten
-  Småväg
-  Småväg enkel standard

- Skötselområden**
-  1. Grandominerad skog
-  2. Våtmarker
-  3. Sjöar och vattendrag
-  4. Reglerad sjö
-  5. Gräns mot contortabestånd





Länsstyrelsen
Västerbotten

Bilaga 3

1 (2)

Datum
2025-10-21

Diarienummer
1137-2025

Överklagandehänvisning regeringen

Du kan överklaga beslutet hos regeringen

Om du inte är nöjd med Länsstyrelsens beslut, kan du skriftligen överklaga beslutet hos regeringen.

Hur överklagar jag beslutet?

Länsstyrelsen måste pröva att överklagandet har kommit in i rätt tid, innan det skickas vidare tillsammans med handlingarna i ärendet. Därför ska du lämna eller skicka din skriftliga överklagan till Länsstyrelsen Västerbotten antingen via e-post; vasterbotten@lansstyrelsen.se, eller med post; Länsstyrelsen Västerbotten, 901 86 Umeå.

Tiden för överklagande

Ditt överklagande måste ha kommit in till Länsstyrelsen **inom tre veckor** från den dag du fick del av beslutet. Du anses ha fått del av beslutet den dag det kungörs i ortstidning. Om det kommer in senare kan överklagandet inte prövas. I ditt överklagande kan du be att få ytterligare tid till att utveckla dina synpunkter och skälen till att du överklagar. Sedan är det regeringen som beslutar om tiden kan förlängas.

Parter som företräder det allmänna ska ha kommit in med sitt överklagande **inom tre veckor** från den dag då beslutet meddelades.

Ditt överklagande ska innehålla

- Vilket beslut som du överklagar, beslutets datum och diarienummer.
- Hur du vill att beslutet ska ändras.
- Varför du anser att Länsstyrelsens beslut är felaktigt.

Datum
2025-10-21

Diarienummer
1137-2025

Om du har handlingar som du anser stödjer din överklagan så bör du bifoga kopior på dessa. Kontakta Länsstyrelsen i förväg om du behöver bifoga filer som är större än 15 MB via e-post.

Ombud

Om du anlitar ett ombud som sköter överklagandet åt dig ska ombudet underteckna skrivelsen, bifoga en fullmakt i original från dig samt uppge sitt eget namn, adress och telefonnummer.

Behöver du veta mer?

Har du ytterligare frågor kan du kontakta Länsstyrelsen via e-post vasterbotten@lansstyrelsen.se eller via växeltelefonnummer 010-225 40 00. Ange diarienummer.