



Länsstyrelsen
Västerbotten

Beslut

1 (18)

Datum
2025-05-28

Diarienummer
9903-2024

Dossiernummer
2402477

Enligt sändlista

Beslut om bildande av naturreservatet Sör-Blankberget i Skellefteå kommun

(3 bilagor)

Beslut

Länsstyrelsen i Västerbotten beslutar med stöd av 7 kap. 4 § miljöbalken (1998:808) att det område som redovisas på bifogad karta, bilaga 1, ska vara naturreservat.

För att uppnå och tillgodose syftet med naturreservatet Sör-Blankberget beslutar Länsstyrelsen med stöd av 7 kap. 5, 6 och 30 §§ miljöbalken samt 22 § första stycket förordningen (1998:1252) om områdesskydd enligt miljöbalken m.m. att nedan angivna föreskrifter ska gälla för naturreservatet.

Enligt 3 § förordningen (1998:1252) om områdesskydd enligt miljöbalken m.m. fastställer Länsstyrelsen bifogad skötselplan för naturreservatets långsiktiga vård, bilaga 2.

Föreskrifterna enligt 7 kap. 5 och 6 §§ miljöbalken gäller från den dag de vinner laga kraft. Föreskrifterna enligt 7 kap. 30 § miljöbalken gäller från kungörelsedatum även om beslutet överklagas.

Beslutet riktar sig till var och en, fastighetsägare och innehavare av särskild rätt, vars rättigheter att använda mark- och vattenområden berörs inom reservatsområdet. Beslutet riktar sig även till allmänheten.

Datum
2025-05-28Diarienummer
9903-2024

Fakta om naturreservatet

Namn	Sör-Blankberget
Dossiernummer	2402477
NVR-id	2064864
Kommun	Skellefteå
Län	Västerbotten
Lägesbeskrivning	25 km NNV om Jörn
Naturgeografisk region	30a, Norrlands vågiga bergkullterräng med mellanboreala skogsområden
Gräns	Se bifogad beslutskarta, bilaga 1
Markägare	Naturvårdsverket
Fastigheter	Åselet 11:3
Förvaltare	Länsstyrelsen Västerbotten
Totalareal	209 hektar
Areal skogsmark	203 hektar
Areal produktiv skog	176 hektar
Areal öppen våtmark	4 hektar
Areal vatten	1 hektar

Arealer och definitioner av marktäckeskategorier enligt Nationella Marktäckedata (NMD).

Syftet med naturreservatet

Syfte

Syftet med naturreservatet är att bevara, vårda och återställa värdefulla naturmiljöer i form av områdets till stora delar naturskogsartade och brandpräglade barrskogar samt dess sjöar, vattendrag och våtmarker, och andra ingående naturtyper samt områdets helhetsvärden i form av

Datum
2025-05-28

Diarienummer
9903-2024

ett stort, sammanhängande naturlandskap med i huvudsak orörd karaktär.

Ett syfte är också att inom ramen för bevarandet av biologisk mångfald och värdefulla naturmiljöer tillgodose behovet av områden för friluftslivet.

Hur syftet ska uppnås

Syftet ska uppnås genom att området i huvudsak utvecklas fritt genom naturliga processer. För de delar av reservatet som är präglad av naturliga störningar som brand, historisk markanvändning i form av hävd eller är påverkat av skogsbruk, dikning, muddring, flottledsrensning eller främmande arter ska syftet även kunna nås genom att:

- naturvårdsbränna och utföra brandefterliknande åtgärder i de delar av skogsmarken som är präglade av brand
- utöka livsmiljöer och öka mängden lämpligt substrat för skyddsvärda arter i skog
- skapa en mer varierad beståndsstruktur och främja lövandelen i områdets ungskogar och medelålders skogar
- återställa strukturer och hydrologi i våtmarker, sjöar, vattendrag och påverkade skogsmiljöer
- ta bort främmande arter

Åtgärder ska också kunna genomföras för att underlätta för allmänhetens friluftsliv och förebygga slitage och påverkan på mark, växt- och djurliv.

Skälen för beslutet

Sör-Blankberget är ett stort område med mycket höga naturvärden knutna till gamla naturskogar med en allmän förekomst av gamla träd och död ved. I stora delar är skogen treskiktad med tallgenerationer kring 110, 160 och 280 år. I de allra finaste delarna finns även inslag av mycket gamla tallar, kring 350 år. Skogen är mestadels talldominerad men det finns fläckar med gammal granskog, framför allt på fuktigare mark. Skogen är tydligt brandpräglad och det finns spår av åtminstone

Datum

2025-05-28

Diarienummer

9903-2024

två skogsbränder i de äldsta träden. Stora delar av området är opåverkat av sentida skogsbruk, och skonsamt påverkat av äldre tiders skogsbruk.

I reservatet finns viktiga livsmiljöer för många naturskogslevande indikatorarter och rödlistade arter som är beroende av naturskogsmiljöer och därför har mycket små möjligheter att fortleva i ett brukat skogslandskap.

Reservatet erbjuder höga upplevelsevärden och möjlighet att uppleva och nyttja orörd natur genom bärplockning, fiske och annat.

De höga naturvärden som dokumenterats i området kräver ett omfattande och långsiktigt skydd. Genom reservatsbeslutet undanröjs hot från exploatering och andra åtgärder och förutsättningarna för att bevara och, genom skötselåtgärder, utveckla naturreservatets naturmiljöer, med därtill hörande strukturer, processer och arter, förbättras. Genom beslutet bevaras också möjligheten att uppleva ett förhållandevis opåverkat naturlandskap.

Reservatsföreskrifter

För att uppnå och tillgodose syftet med reservatet gäller följande föreskrifter.

A. Föreskrifter enligt 7 kap. 5 § andra stycket miljöbalken om inskränkningar i rätten att använda mark- och vattenområden

Det är förbjudet att:

1. uppföra byggnad eller annan anläggning som till exempel mast eller vindkraftverk,
2. bygga om eller ändra befintlig byggnads eller anläggnings konstruktion, funktion eller användningssätt,
3. uppföra stängsel, staket eller hägnad,
4. anlägga väg, parkeringsplats, led, spång, eller bro,
5. anlägga ledning eller rör,

Datum

2025-05-28

Diarienummer

9903-2024

6. bedriva täkt, gräva, plöja, spränga, borra, schakta, dika, dämna, rensa, utfylla, muddra, reglera eller bedriva annan verksamhet som skadar eller förändrar mark och block eller förändrar bottentopografi, vattenflöden eller dräneringsförhållanden,
7. tippa, dumpa eller anordna upplag,
8. framföra motordrivet fordon i terräng, med undantag för snöskoterkörning vintertid på snötäckt, väl tjälad mark eller på is,
9. avverka, flytta, ta bort eller på annat sätt skada levande eller döda träd eller buskar, såväl stående som liggande,
10. plantera eller så åkrar, ängsmark, betesmarker eller annan öppen mark med träd eller buskar,
11. plantera in eller sätta ut växter, djur eller andra organismer,
12. släppa ut eller sprida gifter, vådliga ämnen, kemiska eller biologiska bekämpningsmedel, växtnäringsämnen, jordförbättringsmedel eller kalk,

Det är utan Länsstyrelsens tillstånd förbjudet att:

13. sätta upp skylt, plakat, affisch, inskrift eller därmed jämförbar anordning för reklam, information eller liknande ändamål, annat än tillfälligt (högst en vecka) i samband med jakt eller i samband med organiserad friluftslivsverksamhet,
14. utföra restaureringsåtgärder i vattenmiljön, såsom iläggning av sten och borttagande av vandringshinder.

B. Föreskrifter enligt 7 kap. 6 § miljöbalken om vad fastighetsägare och innehavare av särskild rätt till fastighet förpliktigas att tåla

Markägare och innehavare av särskild rätt till marken förpliktigas att tåla att följande anordningar uppförs och åtgärder vidtas för att tillgodose syftet med reservatet, där inget annat anges avses hela naturreservatet:

1. utmärkning av reservatets gränser enligt Naturvårdsverkets riktlinjer,
2. uppsättning och underhåll av informationstavlor,

Datum

2025-05-28

Diarienummer

9903-2024

3. anläggande och underhåll av parkeringsplats, stuga, koja, vindskydd, torrdass, eldstad, led, spång eller bro,
4. borttagande av förfallna byggnader och andra anläggningar,
5. skötselåtgärder för bevarande och synliggörande av för friluftslivet intressanta besöksmål, inklusive forn- och kulturlämningar, genom plantryckning samt röjning och fällning av buskar och träd,
6. naturvårdsbränning och därtill hörande selektiva huggningar, anläggande av brandgator och liknande åtgärder, samt stängsling av naturvårdsbrända delar,
7. skötselåtgärder för att gynna skyddsvärda arter och naturmiljöer i skog genom att röja och fälla buskar och träd; stängsla; ringbarka eller på annat sätt skada träd; tillföra död ved eller andra växtdelar; lägga igen diken samt genomföra markstörning,
8. brandefterliknande skötselåtgärder genom selektiv röjning, katning, kapning av enstaka träd, stängsling, markstörning eller liknande åtgärder,
9. skötselåtgärder i våtmarker genom röjning av buskar och träd; dämning och igenläggning av diken; slätter, bete eller annan markstörning,
10. fysisk och hydrologisk återställning i sjöar och vattendrag genom att ta bort vandringshinder, återföra upprensade block och sten, öppna avstängda sidofåror, etablera lekområden för fisk, återställa igenslammade bottnar, tillföra död ved och liknande åtgärder,
11. borttagande av för området främmande arter,
12. undersökning och dokumentation av djur, växter och andra organismer samt mark- och vattenförhållanden.

C. Föreskrifter enligt 7 kap. 30 § miljöbalken om rätten att färdas och vistas, samt om ordningen i övrigt, inom naturreservatet

Det är förbjudet att:

Datum
2025-05-28

Diarienummer
9903-2024

1. göra åverkan på berg eller mark, till exempel genom att måla, borra, rista, hacka, gräva eller omlagra,
2. fälla, flytta, ta bort eller på annat sätt skada levande eller döda träd och buskar, såväl stående som liggande. Undantag gäller för att ta torra, döda kvistar för att använda till lägereld,
3. störa djurlivet, till exempel genom att klättra i boträd eller medvetet uppehålla sig nära rovfågelbo, lya eller gryt,
4. framföra motordrivet fordon i terräng med undantag för snöskoterkörning vintertid på snötäckt, väl tjälad mark eller på is,
5. insamla eller gräva upp växter, inklusive mossor och alger, samt lavar och svampar. Undantag gäller för att plocka bär, matsvamp och icke fridlysta blommor,
6. insamla ryggradslösa djur,

Det är utan Länsstyrelsens tillstånd förbjudet att:

7. sätta upp skylt, plakat, affisch, inskrift eller därmed jämförbar anordning för reklam, information eller liknande ändamål, annat än tillfälligt (högst en vecka).

Undantag från föreskrifterna

Föreskrifterna ska inte utgöra hinder för:

- a) förvaltaren av naturreservatet, eller den som förvaltaren uppdrar åt, att vidta de åtgärder som anges i B-föreskrifterna med stöd av 7 kap. 6 § miljöbalken i detta beslut. Undantag gäller också för de nödvändiga transporter som krävs för åtgärderna och för transporter i annat tjänstesyfte,
- b) renskötsel i enlighet med rennäringslagen (1971:437) eller framföra motordrivet fordon vid renskötsel i enlighet med gällande terrängkörningslagstiftning,
- c) normalt underhåll av väg och vägområde. Träd som fallit eller hotar att falla över väg eller vägområde får fällas men ska lämnas i naturreservatet,
- d) uppförande av jaktorn,

Datum

2025-05-28

Diarienummer

9903-2024

- e) att kvista träd och att röja buskar och sly från jaktpass i syfte att upprätthålla siktgator i skog. Stående och liggande döda träd, exempelvis torrakor, får inte upparbetas,
- f) uttransport av fälld älg, björn, hjort eller vildsvin. Fordon och färdväg ska väljas med omsorg för att minimera mark- och vegetations-skador,
- g) insamling av enstaka exemplar av arter för exempelvis artbestämning och dokumentation. För att genomföra vetenskapliga undersökningar eller bedriva miljöövervakning som innebär någon form av markering, fällfångst eller andra åtgärder som kan innebära påverkan på naturmiljön krävs Länsstyrelsens tillstånd.

För samtliga undantag från föreskrifter gäller att risken för skada på mark, vegetation, bottnar och vatten ska minimeras.

Ärendets beredning

Naturvärdena på Sör-Blankberget inventerades av Länsstyrelsen första gången 2004. Dialog fördes därefter med markägaren SCA, först på regional nivå och senare på central nivå. Sör-Blankberget kom år 2010 att ingå i det så kallade ESAB-paketet, en stor bytesmarksaffär där skyddsvärda områden på bolagsmark byttes mot produktions-skogsmark från Sveaskog. De skyddsvärda områdena föll i Naturvårdsverkets ägo i syfte att ge dem långsiktiga skydd som naturreservat.

Naturreservatet ligger inom Semisjaur-Njarg samebys vinterbetesmarker. Inför remiss av planerade naturreservat har berörda samebyar samt Sametinget, Svenska Samernas Riksförbund och Landsförbundet Svenska Samer beretts möjlighet till konsultation i enlighet med 2 § lag (2022:66) om konsultation i frågor som rör det samiska folket. Länsstyrelsen har därefter i februari 2025 genomfört konsultation med Ubmeje tjeälddie, Vapsten sameby och Vilhelmina norra sameby.

Datum
2025-05-28

Diarienummer
9903-2024

Yttranden från remissinstanser och länsstyrelsens beaktande av inkomna synpunkter

Reservatsförslaget har skickats på remiss till berörda sakägare och myndigheter för yttrande och samråd. Följande remissinstanser har yttrat sig:

- **Skogsstyrelsen** är positiva till att naturreservatet bildas och har inga övriga synpunkter.
- **Sametinget** betonar att renskötsel och andra samiska näringar fortsatt ska kunna bedrivas obehindrat och att berörd sameby får ha ett reellt inflytande i planering av åtgärder.

Länsstyrelsens kommentar: Renskötsel i enlighet med rennäringslagen är undantaget från föreskrifterna (undantag b), och Länsstyrelsen bedömer att beslutet om naturreservat inte begränsar övrig samisk traditionell markanvändning. Länsstyrelsen samråder alltid med berörd sameby inför åtgärder som kan komma att påverka renskötseln.

- **Sveriges geologiska undersökning (SGU)** yttrande berör framför allt planerade naturreservat inom mineralintressanta områden.

Länsstyrelsens kommentar: Sör-Blankberget berörs inte av några undersökningstillstånd eller riksintressen för mineralutvinning.

- **Svenska Samernas Riksförbund (SSR)** lämnar övergripande synpunkter på förslaget och hänvisar till berörd sameby för områdesspecifika synpunkter. SSR anser att det är viktigt att naturreservaten inte orsakar olägenhet för renskötseln i länet. Inskränkningar i renskötselrätten ska ske i samförstånd med rättighetshavarna, samebyarna. Bränningar och stängsling anges som exempel på åtgärder som alltid bör samrådats om.

Länsstyrelsens kommentar: Inför skötselåtgärder med påverkan på renskötseln, bl.a. naturvårdsbränningar, ingår alltid samråd med samebyn vid planering av genomförandet. Både Länsstyrelsen och Rans sameby kan ta initiativ till samråd om skötsel av naturreservatet.

Datum

2025-05-28

Diarienummer

9903-2024

- **Västerbottens ornitologiska förening** är positiva till att Sör-Blankberget skyddas som naturreservat. De betonar att naturvårdsbränning bör ske med yttersta försiktighet, med kunnig personal och efter noggrann planering. De anser också att bränning inte ska genomföras under häckningstid.
- Länsstyrelsens kommentar: Inför en naturvårdsbränning sker alltid en noggrann fältplanering av de områden som ska brännas. Innan en bränning görs flera detaljerade besök av de berörda bestånden, ofta under flera säsonger i följd. Vid dessa besök noteras och registreras förekomster av olika skyddsvärda arter som kan behöva tas hänsyn till vid en bränning. Vid behov sker även samråd med lokala ornitologer eller annan expertis för att hämta in ytterligare kunskap. Om det påträffas särskilt skyddsvärda arter (av fåglar eller andra organismgrupper) vars förekomst kan komma att äventyras av en bränning kommer den planerade bränningen i normalfallet att omplaneras så att bränning antingen sker vid annan tidpunkt, eller att gränserna för bränningsområdet ändras så att arten i fråga inte påverkas eller att påverkansgraden minimeras. En slutlig avvägning av eventuell nytta och skada för olika berörda arter och naturtyper behöver dock alltid göras från fall till fall.

Översiktlig beskrivning av reservatet

Sör-Blankberget ligger på södra sidan Byskeälven, 25 km nordnordväst om Jörn och 2 km nordväst om byn Åselet i Skellefteå kommun.

Området är variationsrikt och utgör en riktig vildmark med sin orörda karaktär och dramatiska terräng. Här växer flerskiktade, tydligt brandpräglade talldominerade skogar som saknar påverkan från skogsbruk de senaste hundra åren. På de karga block- och hållmarkerna i norra delen av området växer områdets äldsta skog. Här växer träd av fyra olika generationer och de äldsta träden är omkring 350 år gamla. Åtskilliga torrträd, lågor och högstubbar av tall är spridda i området och representerar de flesta åldersstadier, vilket är mycket ovanligt men karakteristiskt för skogar som knappt påverkats av människan. De södra och mellersta delarna av Sör-Blankberget utgörs av ett flertal östvända branta sluttningar. Oftast dominerar gles och relativt klen tallskog i branterna, men här och var finns större inslag av

Datum

2025-05-28

Diarienummer

9903-2024

gran samt enstaka asp och sälg. Lågor av tall förekommer här och var, bl.a. enstaka mycket grova, ca 100-åriga lågor, kvarlämnade efter dimensionsavverkningar kring sekelskiftet. Intressanta fuktigare partier finns nedanför branter och intill bäckar och dråg, där granen dominerar och det växer gamla grova sälgar med lunglav. Stiftgelélav finns på grova aspar i gynnsamma lägen på flera ställen, oftast i anslutning till branter, och på en död asp har den mycket sällsynta vedsvampen vit aspticka påträffats.

Länsstyrelsens motivering och bedömning

Motiv till skyddets utformning

Sör-Blankberget är ett mycket värdefullt naturområde som hyser en mångfald av arter knutna till gamla, brandpräglade naturskogar. Området har egenskaper och strukturer som utvecklats genom att naturliga processer fått verka relativt ostört under lång tid. För att områdets värden ska bestå behöver området därför långsiktigt skyddas från skogsbruk, vattenkraftsutbyggnad, dikning samt annan exploatering, verksamhet eller påverkan som innebär att områdets naturvärden skulle skadas. Området behöver också skyddas långsiktigt mot verksamheter som försvårar för allmänhetens tillträde till området eller som kan påverka områdets relativt opåverkade karaktär.

Reservatet är i stor utsträckning präglad av bränder som har format skogarna i många hundra år. För att kunna upprätthålla brandprägelns möjliggörs naturvårdsbränning och brandefterliknande åtgärder i de brandpräglade skogarna. Sådan skötsel kommer att gynna arter som är knutna till eller helt beroende av brandpräglad skog. I reservatet finns också skogar som saknar brandprägel och inte har brunnit på mycket lång tid. Dessa delar kan komma att utgöra viktiga brandgränser och kan också tillåtas att brinna. Naturligt kommer dessa delar att brinna ytligare eller inte alls.

Det krävs ett omfattande och långsiktigt skydd för att bevara och utveckla naturreservatets värdefulla natur- och friluftsmiljöer.

Länsstyrelsen bedömer att naturreservat är den lämpligaste skyddsformen för områden som Sör-Blankberget där det krävs starka restriktioner under lång tid för att värdena ska bibehållas och utvecklas.

Länsstyrelsen har därför bedömt att området, i enlighet med miljöbalkens mål om skydd av värdefulla natur- och kulturmiljöer och bevarande av biologisk mångfald (1 kap. 1 § miljöbalken) samt områdets värde för friluftslivet, bör förklaras som naturreservat enligt 7 kap. 4 § miljöbalken.

Överensstämmelse med planer och strategier för skydd och förvaltning

Skyddet av Sör-Blankberget har hög prioritet inom Länsstyrelsens uppdrag att skydda värdefull natur, och ligger i linje med nationella och regionala strategier och planer för skydd och skötsel av värdefull natur:

- Området har en stor mängd nyckelelement och naturvårdsarter och förhållandevis liten påverkan av modernt skogsbruk. De höga naturvärdena på beståndsnivå gör området högt prioriterat för skydd¹.
- Området ligger inom en skoglig värdetrakt. Därmed blir förutsättningarna bättre för att långsiktigt bevara och utveckla områdets utpekade värden och för att bevara, stärka och utveckla en grön infrastruktur² på landskapsnivå.

Förenlighet med miljömål, friluftsmål och EU-direktiv

Bevarandet av biologisk mångfald och arbetet med att uppnå de av riksdagen antagna miljökvalitetsmålen är en hörnsten i det nationella miljöarbetet och naturreservat är en av de skyddsformer som utgör basen i det formella skyddet av värdefulla naturområden och biologisk mångfald.

Reservatsbeslutet omfattar 203 hektar produktiv skogsmark, 4 hektar våtmarker och 1 hektar sjöar och vattendrag som med dess arter, strukturer och processer bidrar till de nationella etappmålen om skydd av skogsmark och vattenmiljöer. Beslutet stärker möjligheterna att nå

¹ Naturvårdsverket och Skogsstyrelsen. 2018. *Nationell strategi för formellt skydd av skog*. Rapport 6762.

² Länsstyrelsen Västerbotten. 2019. *Handlingsplan för grön infrastruktur i Västerbottens län*.

Datum
2025-05-28

Diarienummer
9903-2024

miljömålen Levande skogar och Myllrande våtmarker men även miljömålen Levande sjöar och vattendrag och Ett rikt växt- och djurliv.

Reservatet bidrar även till uppfyllandet av flera av Sveriges nationella friluftsmål, däribland Tillgång till natur för friluftsliv och Skyddade områden som resurs för friluftslivet, genom att naturmiljöernas upplevelsevärden bevaras och tillgängliggörs.

Den lilla bäcken som avvattnar Öringtjärnarna är ett biflöde till Byskeälven som sedan 2005 är utpekad inom Natura 2000, EU:s nätverk av värdefulla naturområden med arter eller naturtyper som är särskilt skyddsvärda ur ett europeiskt perspektiv. Ett formellt skydd av Sör-Blankberget som naturreservat ökar möjligheten för Natura 2000-området att bidra till så kallad gynnsam bevarandestatus.

Inga vatten i naturreservatet har statusklassats utifrån EU:s vattendirektiv. Ett skydd av området möjliggör åtgärder som kan höja vattnens kemiska och ekologiska status, samtidigt som det undanröjer skogsbruk som riskerar att försämra statusen.

Förenlighet med riksintressen (3 och 4 kap. miljöbalken) och kommunala planer

Delar av naturreservatet berörs av riksintresse för naturvården och friluftsliv (3 kap. 6 § miljöbalken), samt ett riksintresse för skyddade vattendrag (4 kap. 6 § miljöbalken). Reservatet berör även ett kärnområde som är av riksintresse för rennäringsen (3 kap. 5 § miljöbalken).

Ovanstående riksintressen anser Länsstyrelsen vara förenliga med ett formellt skydd som naturreservat.

Naturreservatet berörs inte av några gällande undersökningstillstånd eller utpekade riksintressen för mineralutvinning (3 kap. 7 § miljöbalken), energiproduktion (3 kap. 8 § miljöbalken) eller kända intressen för totalförsvaret (3 kap. 9 § miljöbalken).

Sammantaget bedömer Länsstyrelsen att detta beslut om bildande av naturreservatet Sör-Blankberget är förenligt med en från allmän synpunkt lämplig användning av mark- och vattenresurserna och utifrån kommunala planer.

Datum
2025-05-28

Diarienummer
9903-2024

Intresseprövning enligt 7 kap. 25 § miljöbalken

Vid skydd av områden ska det enligt 7 kap. 25 § miljöbalken göras en intresseavvägning där hänsyn ska tas till enskilda intressen.

Utgångspunkten vid avvägning mellan enskilda och allmänna intressen är att inskränkningar som motiveras av hänsyn till naturvårdsintressen eller intressen för friluftslivet betraktas som angelägna allmänna intressen.

Länsstyrelsen bedömer att naturreservatets avgränsning och föreskrifter är nödvändiga för att skydda och utveckla områdets bevarandevärden. I avsnittet Motiv till skyddets utformning ges en fördjupad motivering till detta.

Sammantaget finner Länsstyrelsen att de positiva effekterna av att bevara området överväger de negativa effekterna som orsakas av inskränkningarna i markanvändning. Vid avvägning enligt 7 kap. 25 § har Länsstyrelsen funnit att föreskrifterna inte går längre än vad som krävs för att syftet ska uppnås.

Upplysningar

Länsstyrelsen kan med stöd av 7 kap. 7 och 26 §§ miljöbalken medge dispens från meddelade föreskrifter om det finns särskilda skäl och om det är förenligt med förbudets eller föreskriftens syfte.

För föreskrifter med krav på tillstånd kan Länsstyrelsen lämna tillstånd till en åtgärd om det inte strider mot reservatets syfte. Ett tillstånd innebär att en åtgärd kan få vidtas, åtminstone i viss omfattning men att det kan finnas krav på utformning, tidsbegränsning, lokalisering mm.

Enligt 29 kap. 2 och 2a §§ miljöbalken gäller bland annat att brott mot föreskrift som meddelats enligt 7 kap. miljöbalken kan medföra straffansvar. Har någon vidtagit åtgärd i strid med meddelad föreskrift, kan Länsstyrelsen enligt 26 kap. 9 och 14 §§ miljöbalken vid vite förelägga om rättelse.

Enligt 4 § skogsvårdslagen (1979:429) ska lagens bestämmelser eller föreskrifter inte tillämpas i den mån de strider mot föreskrifter som har meddelats med stöd av 7 kap. miljöbalken.

Datum

2025-05-28

Diarienummer

9903-2024

Före anordnande av fasta renskötselaneläggningar ska samråd ske med Länsstyrelsen enligt 12 kap. 6 § miljöbalken, enligt vad som framgår av 7c § förordningen (1998:904) om anmälan om samråd.

Utöver föreskrifterna för naturreservatet gäller också andra lagar, förordningar och föreskrifter till skydd för naturmiljön, till exempel:

- Enligt 1 § terrängkörningslagen (SFS 1975:1313) är det förbjudet att köra på barmark i terräng med motordrivna fordon,
- Verksamheter eller åtgärder som på ett betydande sätt kan påverka miljön i särskilda skyddade områden (Natura 2000) kräver tillstånd enligt 7 kap. 28 a-29 b §§ miljöbalken. Det gäller även åtgärder utanför området om det kan påverka miljön inne i Natura 2000-området,
- Fridlysning av alla vilda fåglar och däggdjur samt deras ägg, ungar och bon enligt jaktlagen (1987:259). Vissa andra växt- och djurarter, exempelvis flodpärlmussla, är fridlysta enligt 8 kap. miljöbalken och artskyddsförordningen (2007:845),
- I enlighet med 2 kap. 16 § förordningen (1994:1716) ska tillstånd för utsättning av fisk sökas hos Länsstyrelsen. Tillstånd får inte ges för sådana fiskarter eller fiskstammar som är olämpliga med hänsyn till vattenområdets särart. Tillstånd får inte heller ges om det finns risk för spridning av smittsamma sjukdomar,
- Fornlämningar är skyddade enligt 2 kap. kulturmiljölagen (1988:950). Enligt 2 kap. 6 § kulturmiljölagen är det förbjudet att utan tillstånd från Länsstyrelsen rubba, ta bort, gräva ut, täcka över eller genom bebyggelse, planering eller på annat sätt ändra eller skada en fornlämning,
- Reservatet omfattas av strandskyddsbestämmelserna i 7 kap. 13 - 18 §§ miljöbalken. Beslut om bygglov innebär inte att dispens från reglerna om strandskydd och reservatsföreskrifterna har beviljats. Inom naturreservat är det Länsstyrelsen som prövar ärenden om strandskydd.

Detta beslut kan överklagas hos regeringen, se bilaga 3. Den som vill göra anspråk på ersättning eller kräva inlösen av fastighet ska väcka talan hos mark- och miljödomstolen mot staten inom ett år från det att

Datum
2025-05-28

Diarienummer
9903-2024

beslutet på vilket anspråket grundas har vunnit laga kraft. I annat fall går rätten till ersättning eller inlösen förlorad.

De som medverkat i beslutet

Beslutet har fattats av landshövding Helene Hellmark Knutsson med Julia Pettersson, naturvårdshandläggare, som föredragande. I den slutliga handläggningen har också Emil Larsson, naturvårdshanläggare, medverkat.

Denna handling har godkänts digitalt och saknar därför namnunderskrift.

Så här hanterar länsstyrelsen personuppgifter

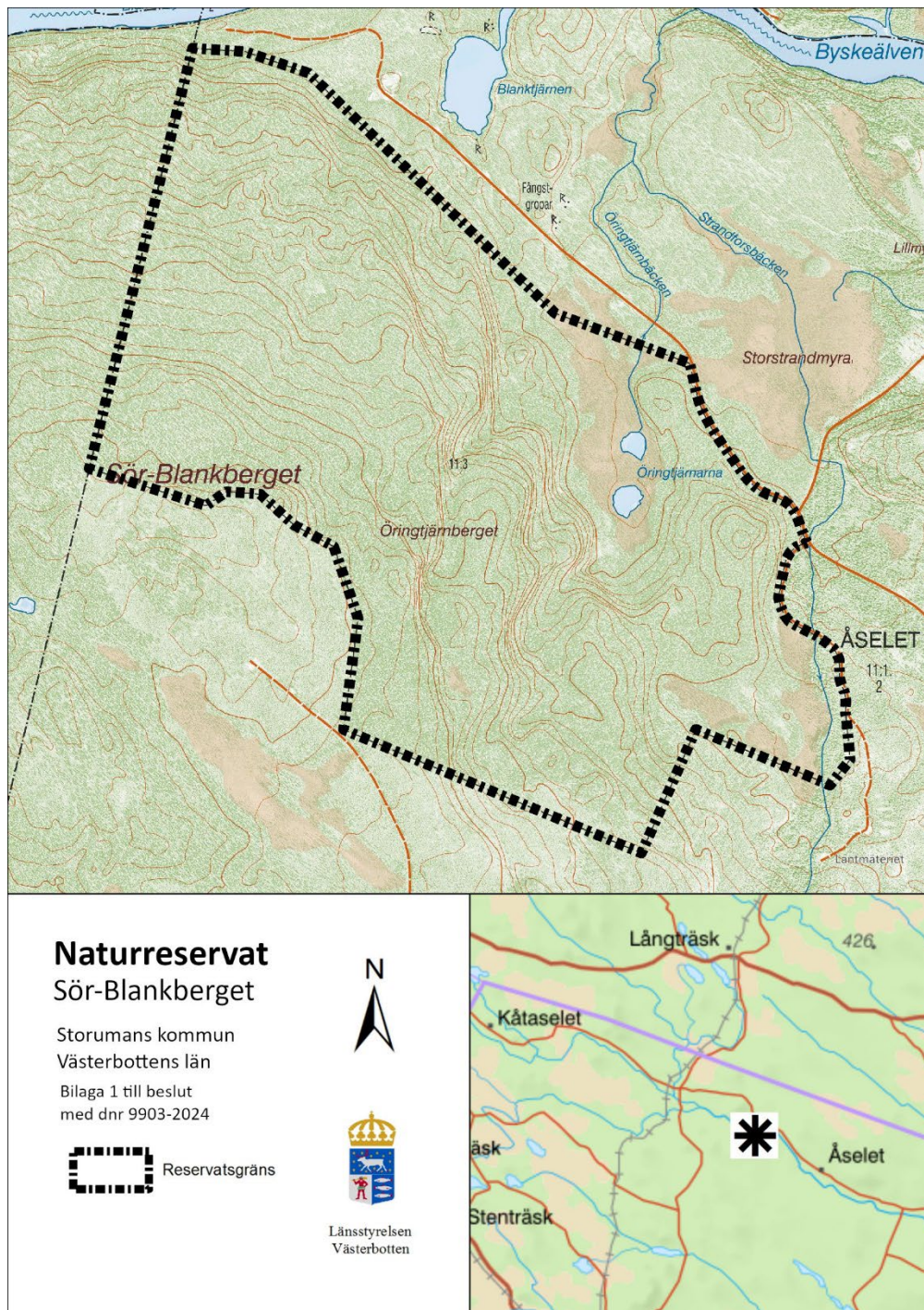
Information om hur vi hanterar dessa finns på <https://www.lansstyrelsen.se/dataskydd>.

Bilagor

1. Beslutskarta
2. Skötselplan inklusive bilagor
3. Överklagandehänvisning regeringen

Datum
2025-05-28Diarienummer
9903-2024

Bilaga 1



Beslutscharta för Sör-Blankbergets naturreservat i Skellefteå kommun.



Länsstyrelsen
Västerbotten

Bilaga 2 till beslut

Datum
2025-05-28

Diarienummer
9903-2024

Dossiernummer
2402477

Skötselplan för naturreservatet Sör- Blankberget i Skellefteå kommun



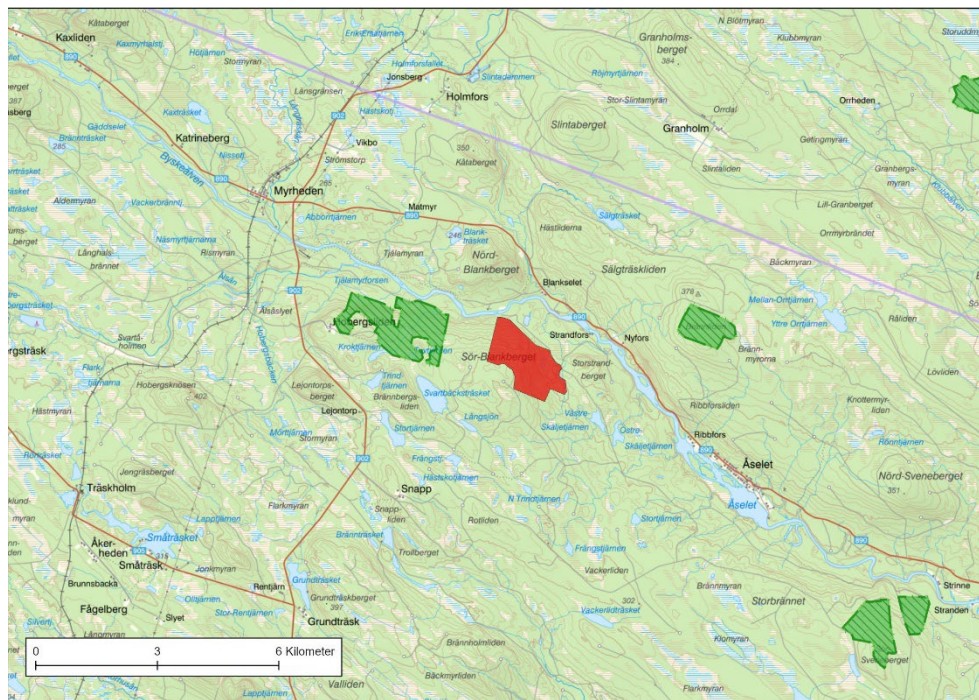
Foto: Emil Larsson

Datum
2025-05-28Diarienummer
9903-2024

1 Beskrivning av naturreservatet

Läge och landskap

Sör-Blankberget ligger på södra sidan Byskeälven, 25 km nordnordväst om Jörn och 2 km nordväst om byn Åselet i Skellefteå kommun. Reservatet är variationsrikt och utgör en riktig vildmark med sin orörda karaktär och dramatiska terräng. Området domineras av Sör-Blankbergets nors- och ostvända sluttningar som bitvis är mycket branta. I öster ligger de två små runda Öringtjärnarna och därikring några små myrmarker.



Naturreservatet Sör-Blankberget (i rött) ligger cirka 25 km NNV om Jörn. På kartan syns också några närliggande naturreservat (i grönt).

Geologi

Sör-Blankberget ligger på blockrik moränmark. Små blockhav förekommer frekvent och högre upp i sluttningen finns riktigt stora block utslängda i terrängen. Större delen av bergets sluttningar är branta och rena stup förekommer ner mot Öringtjärnarna.

Datum
2025-05-28

Diarienummer
9903-2024



Sör-Blankbergets sluttningar är längst i öster branta med inslag av rena blockhav. Foto: Emil Larsson.

Skog

Här växer flerskiktade, tydligt brandpräglade talldominerade skogar som saknar påverkan från skogsbruk de senaste hundra åren. På de karga block- och hållmarkerna i norra delen av området växer områdets äldsta skog. Här växer träd av fyra olika generationer och de äldsta träden är omkring 350 år gamla. Åtskilliga torrträd, lågor och högstubbar av tall är spridda i området och representerar de flesta åldersstadier, vilket är mycket ovanligt men karakteristiskt för skogar som knappt påverkats av människan. De södra och mellersta delarna av Sör-Blankberget utgörs av ett flertal östvända branta sluttningar. Oftast dominerar gles och relativt klen tallskog vegetationen i branterna. Gamla tallöverståndare finns men på de flesta håll ganska sparsamt. Spår som vittnar om områdets brandhistorik finns spridda i området i form av kolade stubbar och lågor samt övervallade brandljud på levande tallar. Troligen har en brand härjat i området för ca 100–150 år sedan vilket dödade en stor del av träden. De få träd som överlevde är idag över 200 år medan majoriteten av träden föryngrats efter den senaste branden. I den äldsta skogen i norr finns levande tallar med två brandljud. Överlag är mängden död ved sparsam och vanligen i form av kolade högstubbar och torrakor. Lågor av tall förekommer här och var, bl.a. enstaka mycket grova, kvarlämnade efter dimensionsavverkningar

Datum
2025-05-28

Diarienummer
9903-2024

kring sekelskiftet. I norr finns också riktigt grova silverfurar och skorstensstubbar.

Intressanta fuktigare partier finns nedanför branter, i svackor och intill bäckar och dråg. Där dominerar granen och det växer gamla grova sälgar med lunglav. Stiftgelélav finns på grova aspar i gynnsamma lägen, oftast i anslutning till branter. Ett ytterst intressant bäckdråg finns i östslutningen strax väster om myren med de bägge Öringtjärnarna. Intill det fuktiga dråget växer en dunge med flera åldriga aspar och på en död asp där påträffades 1994 den mycket sällsynta vedsvampen vit aspticka.



På Sör-Blankbergets norra del finns områdets äldsta skogar med en del riktigt grova tallar (t.v.) och många spår från tidigare skogsbränder, t.ex. brandljud i levande träd (t.h.). Foto: Emil Larsson.

Våtmarker

Några små myrar finns kring Öringtjärnarna samt längst i sydväst. De förefaller vara opåverkade av dikning.

Datum
2025-05-28

Diarienummer
9903-2024

Sjöar och vattendrag

De två små Öringtjärnarna är reservatets enda sjöar. De avvattnas av en liten bäck som strax norr om reservatet mynnar i Byskeälven. Strandforsbäcken passerar genom reservatets östligaste del.

Naturvårdsarter

Sör-Blankbergets naturreservat utgör en mycket lämplig miljö för arter knutna till gammal talldominerad naturskog.

Följande skyddsvärda eller på annat sätt naturvårdsintressanta arter har påträffats (hotkategori enligt Artdatabankens Rödlista 2020¹ inom parentes där NT = nära hotad och VU = sårbar, EN=starkt hotad): Barkticka, blodticka, fläckporing (VU), granticka (NT), gräddticka (VU), kritporing (CR), rosenticka (NT), rynkskinn (VU), vit aspticka (VU), bårdlav, dvärgbägarlav (NT), garnlav (NT), knottrig blåslav (NT), luddlav, lunglav (NT), skinnlav, stiftgelélav (NT), stuplav, vedtrappmossa (NT), grå blåbärsfältmätare (NT), mindre mörghorre, reliktböck (NT), timmertickgnagare (NT), gråspett.

Kulturhistoria och markanvändning

Fornlämningar och andra kulturhistoriska lämningar

Vid norra Öringtjärnens östra strand finns lämningar av ett sameviste. Vistet beboddes av samer, familjen Larsson från Västra Kukkejaur, fram till 1940-talet. På den tiden fanns här en kåta. När platsen besöktes 1988 fann man resterna av denna timrade kåta, en sentida härd samt stenröjda ytor.

Rennäringen

Naturreservatet ligger inom Semisjaur-Njarg samebys renbetesland. Reservatet berör ett kärnområde som är av riksintresse för rennäringen (3 kap. 5 § miljöbalken).

¹ SLU Artdatabanken. 2020. Rödlistade arter i Sverige 2020.

Datum
2025-05-28

Diarienummer
9903-2024

Andra områden än de som redovisas på Sametingets kartor kan få ökad betydelse på grund av bl.a. väder, betestillgång samt övriga verksamheter och aktiviteter inom beteslandet. Samhällen, utbyggda älvar, vägar, skogsbruk, turism m.m. i samebyns vinterbetesområde gör att renarna behöver mycket tillsyn i vinterbeteslandet. Tjockt snötäcke och hård skare gör att det i vinterbeteslandet är nödvändigt att ha tillgång till hänglavsbyte.

Friluftsliv

Tillgängligheten till reservatet är under barmarkssäsong god tack vare de skogsbilvägar som löper genom och längs reservatet. På Sör-Blankberget får besökaren uppleva skogar med riktig vildmarksprägel samt många vackra vyer. Tänk på att terrängen är ganska krävande.

2 Skötselområden för naturmiljöer

Reservatet är indelat i fyra skötselområden med utgångspunkt från de övergripande naturtyperna i naturreservatet samt de åtgärder som ska genomföras inom respektive skötselområde (bilaga 1). I alla skötselområden ska främmande arter kunna tas bort om behov uppstår.

Skötselområde 1: Gammal talldominerad barrskog med möjlighet till naturvårdsbränning och brandefterliknande åtgärder (192 ha)

Beskrivning

Skötselområdet omfattar all skog i reservatet. Skogen är mestadels talldominerad. Det finns grandominerade svackor som kan tillåtas brinna och/eller utgöra brandgränser.

Bevarandemål

- Skogen ska präglas av naturliga processer såsom brand, trädens åldrande och döende, stormfällningar, insekters och svampars nedbrytning av ved samt nyetablering av träd i skogen.
- Området ska ha en naturlig hydrologi.

Datum
2025-05-28

Diarienummer
9903-2024

- Skogen ska utmärkas av olikåldrighet, luckighet och genomgående stor strukturell variation. Grova och gamla träd ska vara vanliga. Generellt ska tillgången på stående och liggande död ved vara stor.
- Skogens struktur och sammansättning ska vara påverkad av brand. I perioder efter en störning kan områden vara öppna och luckiga med nya spirande trädgenerationer. I senare stadier kan skogen vara mer sluten. Vissa mindre delar av skogen är naturligt fuktiga eller blöta och kommer därför att brinna väldigt ytligt eller inte alls, vilket är en del av dynamiken i ett brandpräglat landskap.
- Typiska arter ska ha stabila eller ökande populationer. Särskilt ska bevarandet av reliktslända beaktas.
- Främmande arter ska inte utgöra ett hot mot områdets naturvärden.
- Arealen brandpräglad skog ska vara minst 192 ha.

Skötselåtgärder

Bränning

Området bör naturvårdsbrännas där det är tekniskt möjligt. En bränning syftar till att upprätthålla eller återskapa en brandpräglad skogsstruktur med de strukturer och arter som är knutna till brand. En bränning kan medföra ökad öppenhet, skiktning och föryngring av främst tall och löv; ökad mängd död ved och strukturer som brandljud som kan medföra ökad livslängd på träden. Skötselområdet kan delas upp och brännas i mindre delar om det bedöms lämpligt. Exakt avgränsning och frekvens för de enskilda naturvårdsbränningarna tas fram i samband med den brandplan som görs inför varje enskild bränning.

Brandefterliknande åtgärder

Om bränning inte är möjlig att genomföra kan olika brandefterliknande åtgärder genomföras för att främja strukturer och arter som är knutna till brand. Det kan ske genom att ringbarka och kata tallar och granar. Åtgärderna ska göras manuellt och med försiktighet. Särskild hänsyn ska tas till reliktsländan och dess krav på livsmiljön.

Datum
2025-05-28

Diarienummer
9903-2024

Stängsling

Om den föryngring som kommer efter en bränning bedöms ha dåliga förutsättningar att utvecklas på grund av intensivt bete kan stängsling genomföras.

Hydrologisk återställning

Där diken eller annan tidigare markavvattning påverkar områdets naturvärden negativt kan en återställning av hydrologin genomföras.

Skötselområde 2: Contortaplanteringar (4 ha)

Beskrivning

Längs den södra reservatsgränsen finns contortaplanteringar.

Bevarandemål

- Contorta ska avvecklas och inte förekomma i reservatet.
- Den uppkommande föryngringen av inhemska trädslag ska förvaltas så att höga naturvärden på lång sikt utvecklas och att områdena därmed förstärker värdena i reservatets övriga delar. Områdenas utveckling från ungsskogar med dess lövrikedom kan också kompensera en brist på lövbrännor som successionfas efter brandstörning som kan uppkomma i omgivande landskap.
- Skogen ska ges möjlighet att successivt utveckla höga naturskogsvärden och skogen ska på sikt präglas av naturliga processer och innehålla naturskogsstrukturer motsvarande de bevarandemål som angetts för skötselområde 1.

Skötselåtgärder

Avveckling av contorta

Contortan ska avvecklas.

Bränning

Området bör naturvårdsbrännas där det är tekniskt möjligt. En bränning syftar till att upprätthålla eller återskapa en brandpräglad skogsstruktur med de strukturer och arter som är knutna till brand. En bränning kan medföra ökad öppenhet, skiktning och föryngring av

Datum
2025-05-28

Diarienummer
9903-2024

främst tall och löv; ökad mängd död ved och strukturer som brandljud som kan medföra ökad livslängd på träden. Skötselområdet kan delas upp och brännas i mindre delar om det bedöms lämpligt. Exakt avgränsning och frekvens för de enskilda naturvårdsbränningarna tas fram i samband med den brandplan som görs inför varje enskild bränning.

Stängsling

Om den föryngring som kommer efter en bränning eller contorta-avveckling bedöms ha dåliga förutsättningar att utvecklas på grund av intensivt bete kan stängsling genomföras.

Brandefterliknande åtgärder

Om bränning inte är möjlig att genomföra kan olika brandefterliknande åtgärder genomföras för att främja strukturer och arter som är knutna till brand. Det kan ske genom att fälla träd; ringbarka eller på annat sätt skada träd; tillföra död ved eller genomföra markstörning.

Lövgynnande och variationsskapande åtgärder

I ungsbogen kan också lövgynnande och variationsskapande åtgärder genomföras, såsom bortröjning av gran till förmån för löv och tall, och fläckvisa röjningar för att skapa öppna ytor och variation.

Hydrologisk återställning

Där diken eller annan tidigare markavvattning påverkar områdets naturvärden negativt kan en återställning av hydrologin genomföras.

Skötselområde 3: Våtmarker (13 ha)

Beskrivning

Här ingår alla reservatets myrmarker. De är små och ligger framför allt i öster.

Bevarandemål

- Skötselområdet ska huvudsakligen bestå av fysiskt och hydrologiskt intakta våtmarker.

Datum
2025-05-28

Diarienummer
9903-2024

- I området ska det finnas olika naturligt förekommande naturmiljöer med de strukturer, vegetationstyper och arter som hör till dessa naturmiljöer.
- De hydrologiska- och hydrokemiska förhållandena ska vara opåverkade. Hydrologin ska vara ostörd och det ska inte finnas några avvattande eller tillrinnande diken eller körspår som medför negativ påverkan. Grundvattenytan ska variera naturligt och vara hög under större delen av året.
- Skötselområdet ska präglas av naturliga ekologiska och hydrologiska processer såsom nederbörd, grundvattenflöden och översvämningar. I historisk tid har branden många gånger berört även våtmarkerna i naturlandskapet i varierande utsträckning. Ibland har myrarna brunnit, ibland har de fungerat som en naturlig brandgräns. Av det skälet kan myrarna vid en naturvårdsbränning av skog tillåtas brinna som en del av en naturlig process.
- Typiska arter ska ha stabila eller ökande populationer inom området.
- Arealen våtmarker ska vara minst 13 ha.

Skötselåtgärder

Fri utveckling

Våtmarkerna ska i huvudsak lämnas för fri utveckling där de naturliga processerna tillåts fortgå ostört.

Hydrologisk återställning

Där diken eller annan tidigare markavvattning påverkar områdets naturvärden negativt kan en återställning av hydrologin genomföras för att därefter lämnas för fri utveckling. Aktuella åtgärder kan exempelvis vara igenläggning av diken och meandring av vattendrag. Träd som kommit upp till följd av dikningar kan avverkas och tas bort.

Datum
2025-05-28

Diarienummer
9903-2024

Skötselområde 4: Sjöar och vattendrag (1 ha)

Beskrivning

Skötselområdet omfattar Öringtjärnarna, bäcken som avvattnar dem samt Strandforsbäcken längst i öster.

Bevarandemål

- Skötselområdets sjöar och vattendrag ska ha en naturlig hydrologi och vattenkemi.
- Skötselområdets sjöar och vattendrag inklusive stränder- och strandvegetation samt svämplan ska präglas av naturliga processer med de strukturer och artsamhällen som hör till naturtyperna. Naturliga erosions- och ackumulationsprocesser ska tillåtas fortgå ostört och forma strukturer och livsmiljöer.
- Vattenkvalitén ska vara god med försumbar påverkan av mänskliga faktorer, t.ex. övergödande, försurande och grumlande ämnen. Det ska inte förekomma gödsling, kalkning eller dikning
- Vattenlevande organismer ska ha fria vandringsvägar.
- Typiska arter ska ha stabila eller ökande populationer inom området. Den typiska strandvegetationen ska finnas kvar.
- Det ska inte förekomma inplantering av främmande arter eller utsättning av främmande fiskstammar inom skötselområdet.
- Arealen sjöar och vattendrag ska vara minst 1 ha.

Skötselåtgärder

Fri utveckling

Huvudinriktningen är att skötselområdet ska utvecklas fritt genom naturliga processer.

Främmande arter

Främmande arter som utgör ett hot mot områdets naturvärden bör tas bort.

Datum
2025-05-28

Diarienummer
9903-2024

Hydrologisk restaurering

Där vattenmiljön påverkats negativt av exempelvis flottningsåtgärder kan restaureringsåtgärder genomföras.

3 Skötsel för friluftsliv

För reservatets skötsel för friluftsliv redovisas här mål som beskriver vilket tillstånd som ska bevaras eller uppnås och därmed ge en tydlig bild av hur reservatets syfte ska tillgodoses. Här redovisas också de skötselåtgärder som kan behöva vidtas i området för att syftet med naturreservatet ska kunna uppnås och som får genomföras av Länsstyrelsen, som förvaltare av reservatet, i enlighet med reservatets föreskrifter.

Beskrivning

Naturreservatet har betydelse för friluftslivet genom möjligheten till att uppleva relativt opåverkad natur och att nyttja området för friluftsliv under alla årstider.

Tillgängligheten är relativt god med en skogsbilväg som ansluter till naturreservatet i väster. Inga kända skoterleder finns.

I dagsläget finns inte några anläggningar för allmänheten i naturreservat.

Mål för friluftsliv

- Det övergripande målet för friluftslivet är att reservatet ska vara tillgängligt för naturupplevelser, rekreation och naturstudier utifrån sina befintliga förutsättningar.
- Intressanta natur- och kulturvärden ska bevaras, vårdas och skötas så att områdets upplevelsevärden för friluftslivet bevaras. Det ska inom delar av naturreservatet finnas möjlighet att uppleva stillhet och låg ljudnivå.
- Reservatet ska vara attraktivt att besöka med välskötta besöksanläggningar.
- Det ska vara möjligt att på olika sätt få information om naturreservatets upplevelsevärden inför och under besök i

Datum
2025-05-28

Diarienummer
9903-2024

området. Informationen ska också bidra till att reservatets syfte att bevara naturtyper och arter uppnås.

- Reservatets intressanta naturmiljöer och arter ska kunna besökas utan att skada dem.

Åtgärder för friluftsliv

- Planerade/möjliggjorda anordningar för friluftslivet finns markerade på kartan i bilaga 1.
- Informationen om naturreservatet ska underlätta för besökare att uppleva området, förhöja upplevelsen av besöket samt informera om gällande regler.

4 Nyttjanderätter

Jakt och fiske får bedrivas av jakt- och fiskerättsinnehavare enligt gällande lagstiftning och i enlighet med gällande reservatsföreskrifter. Jakttorn får uppföras och befintliga sikt- och skjutgator får röjas enligt reservatets föreskrifter.

Renskötsel får bedrivas i naturreservatet enligt gällande lagstiftning.

5 Samråd med rennäring

Samråd mellan Länsstyrelsen och berörd sameby ska genomföras inför kommande skötselåtgärder i naturreservatet som kan medföra påverkan på förutsättningarna för renskötseln. Båda parter ska kunna ta initiativ till samråd.

6 Utmärkning av gränser

Reservatet ska hållas väl utmärkt enligt svensk standard och Naturvårdsverkets anvisningar. Gränserna bör ses över vart 10:e år och målas om vid behov.

7 Uppföljning och tillsyn

Tillsynen av naturreservatet utförs av naturvårdsförvaltaren i enlighet med Naturvårdsverkets riktlinjer. Tillsynen innefattar besiktning av att reservatets föreskrifter efterlevs.

Datum
2025-05-28

Diarienummer
9903-2024

Dessutom ska naturvårdsförvaltaren följa upp utmärkningar, skyltar och friluftsanordningar inom reservatet samt naturtyper och arter. Naturvårdsförvaltaren kan utse annan part att genomföra uppföljningen av anläggningar för friluftslivet samt naturtyper och arter. Brister och fel ska dokumenteras och åtgärdas.

Tillsynen och uppföljningen av reservatet kommer tillsammans att utgöra ett underlag för en eventuell revidering av skötselplanen.

Förutom reservatsförvaltaren finns det andra aktörer som, med anledning av vandringsleden/skoterleden, har anledning att följa upp anläggningar inom naturreservatet.

Uppföljning av skötselåtgärder

I samband med att skötselåtgärder utförs ska utgångsläget innan åtgärden, tidpunkt för åtgärd, åtgärdens omfattning och utförande samt uppnått resultat dokumenteras för att möjliggöra en långsiktig uppföljning. Särskilt bör initialt de hydrologiska restaureringsåtgärderna följas upp.

Uppföljning av bevarandemål

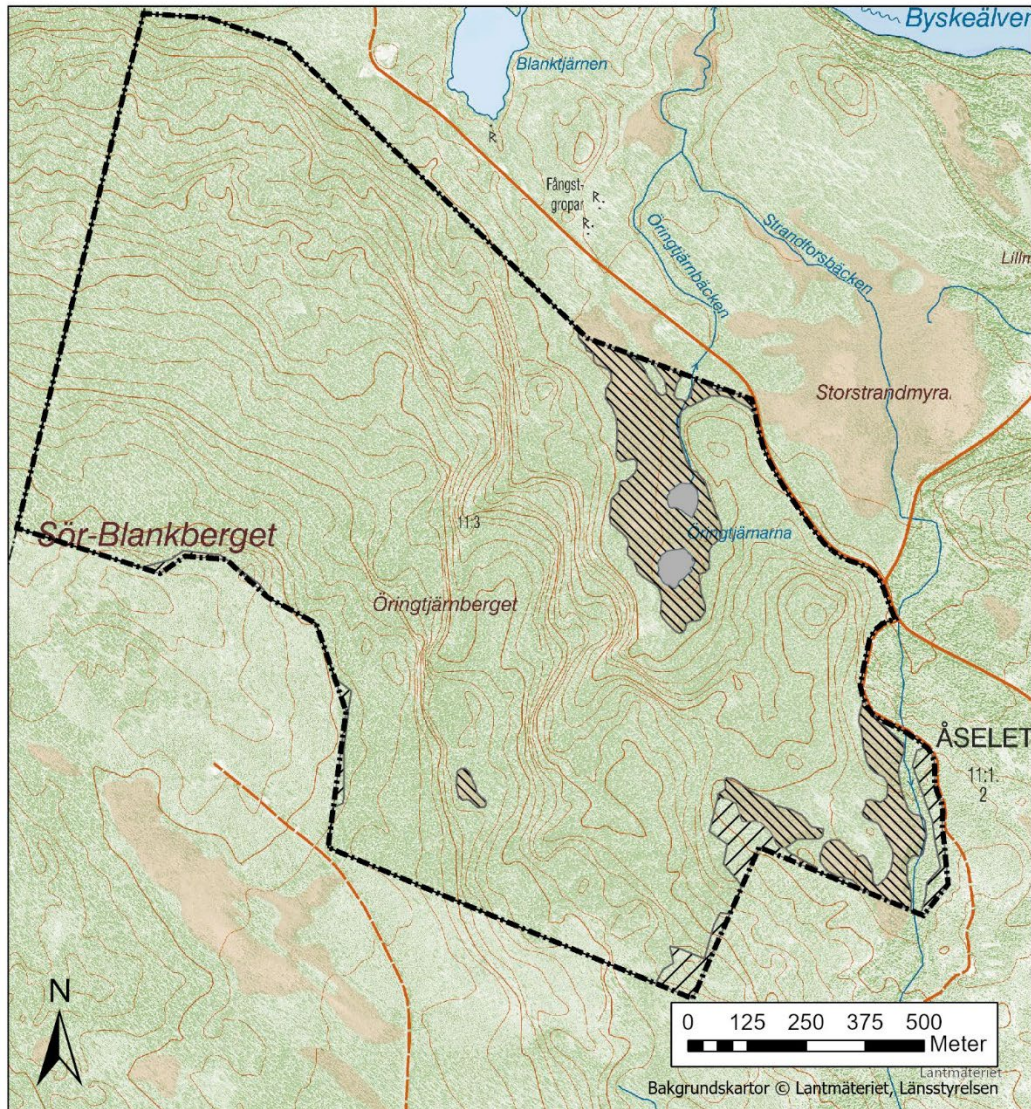
Naturreservatets bevarandemål ska följas upp enligt fastställda metoder för uppföljning av skyddad natur. Uppföljningen kommer att ske utifrån reservatets skötselområden (bilaga 1) och enligt indelningen i naturtyper för basinventering av skyddad natur. Särskilt bör populationerna av reliktslända följas upp.

Bilagor

1. Karta över skötselområden

Datum
2025-05-28Diarienummer
9903-2024

Bilaga 1



Bilaga 1. Karta med skötselområden

-  1. Brandpräglad skog
-  2. Contortaplanteringar
-  3. Våtmarker
-  4. Sjöar och vattendrag

Länsstyrelsen
Västerbotten

Karta över skötselområden för Sör-Blankbergets naturreservat i Skellefteå kommun.



Länsstyrelsen
Västerbotten

Bilaga 3

1 (2)

Datum
2025-05-28

Diarienummer
9903-2024

Överklagandehänvisning regeringen

Du kan överklaga beslutet hos regeringen

Om du inte är nöjd med Länsstyrelsens beslut, kan du skriftligen överklaga beslutet hos regeringen.

Hur överklagar jag beslutet?

Länsstyrelsen måste pröva att överklagandet har kommit in i rätt tid, innan det skickas vidare tillsammans med handlingarna i ärendet. Därför ska du lämna eller skicka din skriftliga överklagan till Länsstyrelsen Västerbotten antingen via e-post; vasterbotten@lansstyrelsen.se, eller med post; Länsstyrelsen Västerbotten, 901 86 Umeå.

Tiden för överklagande

Ditt överklagande måste ha kommit in till Länsstyrelsen **inom tre veckor** från den dag du fick del av beslutet. Du anses ha fått del av beslutet den dag det kungörs i ortstidning. Om det kommer in senare kan överklagandet inte prövas. I ditt överklagande kan du be att få ytterligare tid till att utveckla dina synpunkter och skälen till att du överklagar. Sedan är det regeringen som beslutar om tiden kan förlängas.

Parter som företräder det allmänna ska ha kommit in med sitt överklagande **inom tre veckor** från den dag då beslutet meddelades.

Ditt överklagande ska innehålla

- Vilket beslut som du överklagar, beslutets datum och diarienummer.
- Hur du vill att beslutet ska ändras.
- Varför du anser att Länsstyrelsens beslut är felaktigt.

Datum
2025-05-28

Diarienummer
9903-2024

Om du har handlingar som du anser stödjer din överklagan så bör du bifoga kopior på dessa. Kontakta Länsstyrelsen i förväg om du behöver bifoga filer som är större än 15 MB via e-post.

Ombud

Om du anlitar ett ombud som sköter överklagandet åt dig ska ombudet underteckna skrivelsen, bifoga en fullmakt i original från dig samt uppge sitt eget namn, adress och telefonnummer.

Behöver du veta mer?

Har du ytterligare frågor kan du kontakta Länsstyrelsen via e-post vasterbotten@lansstyrelsen.se eller via växeltelefonnummer 010-225 40 00. Ange diarienummer.