



Länsstyrelsen  
Västerbotten

## Beslut

1 (15)

Datum  
2025-05-28

Diarienummer  
9873-2024

Dossiernummer  
2402476

Enligt sändlista

# Beslut om bildande av naturreservatet Gråtanliden i Storumans kommun

(3 bilagor)

## Beslut

Länsstyrelsen i Västerbotten beslutar med stöd av 7 kap. 4 § miljöbalken (1998:808) att det område som redovisas på bifogad karta, bilaga 1, ska vara naturreservat.

För att uppnå och tillgodose syftet med naturreservatet Gråtanliden beslutar Länsstyrelsen med stöd av 7 kap. 5, 6 och 30 §§ miljöbalken samt 22 § första stycket förordningen (1998:1252) om områdesskydd enligt miljöbalken m.m. att nedan angivna föreskrifter ska gälla för naturreservatet.

Enligt 3 § förordningen (1998:1252) om områdesskydd enligt miljöbalken m.m. fastställer Länsstyrelsen bifogad skötselplan för naturreservatets långsiktiga vård, bilaga 3.

Beslutet riktar sig till var och en, fastighetsägare och innehavare av särskild rätt, vars rättigheter att använda mark- och vattenområden berörs inom reservatsområdet. Beslutet riktar sig även till allmänheten.

Datum  
2025-05-28Diarienummer  
9873-2024

## Fakta om naturreservatet

<b>Namn</b>	Gråtanliden
<b>Dossiernummer</b>	2402476
<b>NVR-id</b>	2064862
<b>Kommun</b>	Storuman
<b>Län</b>	Västerbotten
<b>Lägesbeskrivning</b>	20 km SV om Storuman
<b>Naturgeografisk region</b>	33h, förfjällsregion med huvudsakligen nordligt boreal vegetation
<b>Gräns</b>	Se bifogad beslutskarta, bilaga 1
<b>Markägare</b>	Naturvårdsverket
<b>Fastigheter</b>	Skarvsjö 2:20
<b>Förvaltare</b>	Länsstyrelsen Västerbotten
<b>Totalareal</b>	69 hektar
<b>Areal skogsmark</b>	60 hektar
<b>Areal våtmark</b>	7 hektar

## Syftet med naturreservatet

### Syfte

Syftet med naturreservatet är att bevara, vårda och återställa områdets mycket värdefulla naturmiljöer i form av grannaturskogar och våtmarker. Områdets helhetsvärden med dess förhållandevis opåverkade karaktär, ekosystem och biologiska mångfald ska bevaras. Syftet är också att skydda och återställa livsmiljöer för skyddsvärda arter.

Ett syfte är också att inom ramen för bevarandet av biologisk mångfald och värdefulla naturmiljöer tillgodose behovet av områden för friluftslivet.

Datum  
2025-05-28

Diarienummer  
9873-2024

## Hur syftet ska uppnås

Syftet ska uppnås genom att området i huvudsak utvecklas fritt genom naturliga processer. För de delar av reservatet som är präglad av naturliga störningar eller är påverkat av skogsbruk, dikning eller främmande arter så ska syftet även kunna nås genom att:

- återställa struktur och hydrologi i sjöar, vattendrag, våtmarker och skog
- ta bort för området främmande arter

Åtgärder ska också kunna genomföras för att underlätta för allmänhetens friluftsliv och förebygga slitage och påverkan på mark, växt- och djurliv.

## Skälen för beslutet

Gråtánlidens naturreservat är ett område med mycket höga bevarandevärden kopplat till dess naturvärden.

De höga naturvärdena är främst knutna till områdets grandominerade natur- och urskogar som innehåller rikligt med naturskogsstrukturer som gamla, grova träd och död ved i olika nedbrytningsstadier. Trädskiktet är flerskiktat och har lång kontinuitet. Området erbjuder lämplig livsmiljö för ett flertal naturskogslevande indikatorarter och rödlistade arter. Skogarna i reservatet har generellt en mycket låg påverkansgrad. I reservatet finns också hydrologiskt till synes opåverkade våtmarker.

De höga naturvärden som dokumenterats i området kräver ett omfattande och långsiktigt skydd för att kunna bevaras. Genom reservatsbeslutet undanröjs hot från exploatering och andra åtgärder och förutsättningarna att bevara och utveckla naturreservatets naturmiljöer, med därtill hörande processer, strukturer och arter säkerställs. Genom beslutet bevaras också möjligheten att uppleva ett förhållandevis opåverkat naturlandskap.

## Reservatsföreskrifter

För att uppnå och tillgodose syftet med reservatet gäller följande föreskrifter.

Datum  
2025-05-28

Diarienummer  
9873-2024

## A. Föreskrifter enligt 7 kap. 5 § andra stycket miljöbalken om inskränkningar i rätten att använda mark- och vattenområden

Det är förbjudet att:

1. uppföra byggnad eller annan anläggning som till exempel mast eller vindkraftverk,
2. bygga om eller ändra befintlig byggnads eller anläggnings konstruktion, funktion eller användningssätt,
3. uppföra stängsel, staket eller hägnad,
4. anlägga väg, parkeringsplats, led, spång, bro eller brygga,
5. anlägga ledning eller rör,
6. bedriva täkt, gräva, plöja, spränga, borra, schakta, dika, dämna, rensa, utfylla, muddra, reglera eller bedriva annan verksamhet som skadar eller förändrar mark och block eller förändrar bottentopografi, vattenflöden eller dräneringsförhållanden,
7. tippa, dumpa eller anordna upplag,
8. framföra motordrivet fordon i terräng, med undantag för snöskoterkörning vintertid på snötäckt, väl tjälad mark eller på is,
9. avverka, flytta, ta bort eller på annat sätt skada levande eller döda träd eller buskar, såväl stående som liggande,
10. plantera öppen mark med träd, buskar eller energigrödor,
11. plantera in eller sätta ut växter, djur eller andra organismer. Undantag gäller för utsättning av fisk som regleras i förordningen om fisket, vattenbruket och fiskenäringen (1994:1716),
12. släppa ut eller sprida gifter, vådliga ämnen, kemiska eller biologiska bekämpningsmedel, växtnäringssämnen, jordförbättringsmedel eller kalk,

Det är utan Länsstyrelsens tillstånd förbjudet att:

13. sätta upp skylt, plakat, affisch, inskrift eller därmed jämförbar anordning för reklam, information eller liknande ändamål, annat

Datum  
2025-05-28

Diarienummer  
9873-2024

än tillfälligt (högst en vecka) i samband med jakt eller i samband med organiserad friluftslivsverksamhet,

14. utföra restaureringsåtgärder i vattenmiljön, såsom iläggning av sten och borttagande av vandringshinder.

## B. Föreskrifter enligt 7 kap. 6 § miljöbalken om vad fastighetsägare och innehavare av särskild rätt till fastighet förpliktigas att tåla

Markägare och innehavare av särskild rätt till marken förpliktigas att tåla att följande anordningar uppförs och åtgärder vidtas för att tillgodose syftet med reservatet, där inget annat anges avses hela naturreservatet:

1. utmärkning av reservatets gränser enligt Naturvårdsverkets riktlinjer,
2. uppsättning och underhåll av informationstavlor,
3. borttagande av förfallna byggnader och andra anläggningar,
4. skötselåtgärder för bevarande och synliggörande av för friluftslivet intressanta besöksmål, inklusive forn- och kulturlämningar, genom plantryckning samt röjning och fällning av buskar och träd,
5. skötselåtgärder i våtmarker och hydrologiskt påverkad skog genom röjning av buskar och träd, igenläggning av diken, slätter, bete eller annan markstörning eller liknande åtgärder,
6. borttagande av för området främmande arter,
7. undersökning och dokumentation av djur, växter och andra organismer samt mark- och vattenförhållanden.

## C. Föreskrifter enligt 7 kap. 30 § miljöbalken om rätten att färdas och vistas, samt om ordningen i övrigt, inom naturreservatet

Det är förbjudet att:

1. göra åverkan på berg eller mark, till exempel genom att måla, borra, rista, hacka, gräva eller omlagra,

Datum  
2025-05-28

Diarienummer  
9873-2024

2. fälla, flytta, ta bort eller på annat sätt skada levande eller döda träd eller buskar, såväl stående som liggande. Undantag gäller för att ta torra kvistar för att använda till lägereld,
3. störa djurlivet, till exempel genom att klättra i boträd eller medvetet uppehålla sig nära rovfågelbo, lya eller gryt,
4. framföra motordrivet fordon i terräng med undantag för snöskoterkörning vintertid på snötäckt, väl tjälad mark eller på is,
5. insamla eller gräva upp växter, inklusive mossor och lavar, samt svampar. Undantag gäller för att plocka bär, matsvamp och icke fridlysta blommor,
6. insamla ryggradslösa djur.  
Det är utan Länsstyrelsens tillstånd förbjudet att:
7. sätta upp skylt, plakat, affisch, inskrift eller därmed jämförbar anordning för reklam, information eller liknande ändamål, annat än tillfälligt (högst en vecka).

## Undantag från föreskrifterna

Föreskrifterna ska inte utgöra hinder för:

- a) förvaltaren av naturreservatet, eller den som förvaltaren uppdrar åt, att vidta de åtgärder som anges i B-föreskrifterna med stöd av 7 kap. 6 § miljöbalken i detta beslut, samt de nödvändiga transporter som krävs för åtgärderna,
- b) renskötsel i enlighet med rennäringslagen (1971:437) eller framföra motordrivet fordon vid renskötsel i enlighet med gällande terrängkörningslagstiftning,
- c) uppförande av jaktorn,
- d) att kvista träd och att röja buskar och sly från jaktpass i syfte att upprätthålla siktgator i skog. Stående och liggande döda träd, exempelvis torrakor, får inte upparbetas,
- e) uttransport av fälld älg, björn, hjort eller vildsvin med stöd av 1 § terrängkörningsförordningen. Fordon och färdväg ska väljas med omsorg för att minimera mark- och vegetationsskador,

Datum

2025-05-28

Diarienummer

9873-2024

- f) ett begränsat uttag av ved för bruk vid jaktpass belägna i naturreservatet. Stående och liggande döda träd, exempelvis torrakor, får inte upparbetas till ved,
- g) insamling av enstaka exemplar av arter för exempelvis artbestämning och dokumentation. För att genomföra vetenskapliga undersökningar eller bedriva miljöövervakning som innebär någon form av markering, fällfångst eller andra åtgärder som kan innebära påverkan på naturmiljön krävs Länsstyrelsens tillstånd från föreskrifterna.

För samtliga undantag från föreskrifter gäller att risken för skada på mark, vegetation, bottnar och vatten ska minimeras.

## Ärendets beredning

De höga naturvärdena i naturreservatet blev först kända år 2020 i samband med Länsstyrelsens fjällskogsinventering. Området inventerades då från luften med helikopter och konstaterades hysa mycket höga naturvärden. Fastigheten ägs av Naturvårdsverket.

Inför remiss har berörda samebyar samt Sametinget, Svenska Samernas Riksförbund och Landsförbundet Svenska Samer beretts möjlighet till konsultation i enlighet med 2 § lag (2022:66) om konsultation i frågor som rör det samiska folket. Länsstyrelsen har därefter i februari 2025 genomfört konsultation med Ubmeje tjeälddie, Vapsten och Vilhelmina norra sameby.

## Yttranden från remissinstanser och länsstyrelsens beaktande av inkomna synpunkter

Reservatsförslaget har sänts på remiss till berörda sakägare och myndigheter för yttrande och samråd. Följande remissinstanser har yttrat sig:

- **Sametinget** har inget att erinra mot förslaget. Sametinget skriver i sitt yttrande att det är viktigt att det samiska kulturlandskapet och historia synliggörs samt att föreskrifterna för naturreservatet inte hindrar samisk markanvändning. Sametinget noterar att samråd ska genomföras med samebyn inför skötselåtgärder som kan medföra påverkan på renskötseln.

Datum  
2025-05-28

Diarienummer  
9873-2024

- **Sámiid Riikkasearvi** (Svenska Samernas Riksförbund/SSR) anser att det är viktigt att naturreservaten inte orsakar olägenhet för renskötseln i länet samt att det är av stor vikt att länsstyrelsen beaktar vad berörd sameby framför. SSR skriver också i sitt yttrande att naturreservat ofta bidrar till att bevara naturmiljön och försvåra exploatering, vilket i sin tur kan gynna eventuella betesområden.

**Länsstyrelsens kommentar:** Länsstyrelsen har i februari 2025 genomfört konsultation med Vapsten sameby. Samebyn har också fått remissförslaget. Enligt skötselplanen ingår samråd med samebyn vid planeringen av skötselåtgärder som kan påverka på renskötseln.

- **STF Södra Lappland** framför att det vore önskvärt med friluftslivsanordningar som exempelvis leder eller vindskydd, för att tillgängliggöra området under barmarksperioden. Detta under förutsättning att det inte uppstår konflikter med annan markanvändning, exempelvis rennäring.

**Länsstyrelsens kommentar:** Länsstyrelsen har tillgängliggjort ett antal naturreservat i länets kommuner med olika friluftslivsanordningar. Kompletteringar sker fortlöpande med hänsyn till bland annat naturreservatets förutsättningar och besöksutveckling samt tillgängliga resurser för förvaltning av länets naturreservat. Länsstyrelsen bedömer att Gråtanlidens naturreservat inte kan prioriteras för besöksanläggningar i närtid. Naturreservatet kan tills vidare besökas för egna strövtåg och upptäckter.

- **Sveriges geologiska undersökning (SGU)** avstår från att yttra sig i det specifika reservatsärendet men lämnar ett generellt yttrande om att undersökning och kartläggning av berggrunden ska undantas från föreskrifterna när sådan verksamhet utförs av en statlig myndighet. SGU framför att vissa typer av undersökningsarbeten ger obefintlig eller försumbar skada på mark och omgivning.

**Länsstyrelsens kommentar:** Länsstyrelsen delar uppfattningen att det finns undersökningar som kan genomföras utan att bryta mot naturreservatsföreskrifterna eller påverka syftet. Mer

Datum  
2025-05-28

Diarienummer  
9873-2024

fördjupade undersökningar kan innebära en påverkan på mark, vegetation och arter. Länsstyrelsen anser därför att eventuella undersökningar ska omfattas av gällande föreskrifter för naturreservatet. Det innebär att vissa undersökningar och kartläggningar kan genomföras utan dispensförfarande medan andra kräver ansökan om dispens.

- **Västerbottens ornitologiska förening (VOF)** är positiva till att Gråtanliden skyddas som naturreservat.
- **Storumans kommun** lämnar övergripande synpunkter om att kommunen har en hög andel naturreservat samt om vikten av skogsbruk, friluftsliv, jakt och fiske i kommunen. De skriver sammanfattningsvis att det inte finns motstridiga intressen eller utpekanden i något kommunalt dokument eller beslut som säger att bildandet av naturreservatet vore olämpligt, varför förslaget tillstyrks.
- **Skogsstyrelsen** är positiva till att naturreservatet bildas.

## Översiktlig beskrivning av reservatet

Gråtanliden är ett barrskogsbeklätt berg som ligger precis på kommungränsen mellan Storuman och Vilhelmina kommuner, på vattendelaren mellan de stora sjöarna Vojmsjön och Storuman. Bergets topp som ligger 708 meter och har ganska branta sluttningar i alla väderstreck. Naturreservatet ligger på bergets nordöstra sluttning. Inom området finns några mindre myrar men den absoluta merparten utgörs av skog.

Skogarna i naturreservatet är gamla och grandominerade, med en naturlig beståndsstruktur och ett allmänt inslag av gamla granar kring och över 200 år. Inslaget av sälg och rönn är rikligt. Död ved förekommer mestadels sparsamt men fläckvis något mer allmänt. Högre upp i sluttningen är skogen glesare och mer lågvuxen: en tydlig effekt av höjdläget. Däruppe finns inslag av urskogsartad skog, med inslag av mycket grova morotslågor stort och en riklig mängd garnlav som draperar många träd.

## Länsstyrelsens motivering och bedömning

### Motiv till skyddets utformning

Gråtanliden är en mycket värdefull naturmiljö som hyser en mångfald av arter som är knutna till dessa miljöer. Området har egenskaper och strukturer som har utvecklats genom att naturliga processer fått verka relativt ostört under lång tid. För att områdets värden ska bestå behöver området därför långsiktigt skyddas från skogsbruk, vattenkraftsutbyggnad, dikning samt annan exploatering, verksamhet eller påverkan som innebär att områdets naturvärden skulle skadas. Området behöver också skyddas långsiktigt mot verksamheter som försvårar för allmänhetens tillträde till området eller som kan påverka områdets relativt opåverkade karaktär.

Det krävs ett omfattande och långsiktigt skydd för att bevara och utveckla naturreservatets värdefulla natur- och friluftsmiljöer. Länsstyrelsen bedömer att naturreservat är den lämpligaste skyddsformen för områden som Gråtanliden där det krävs starka restriktioner under lång tid för att värdena ska bibehållas och utvecklas.

Länsstyrelsen har därför bedömt att området, i enlighet med miljöbalkens mål om skydd av värdefulla natur- och kulturmiljöer och bevarande av biologisk mångfald (1 kap. 1 § miljöbalken) samt områdets värde för friluftslivet, bör förklaras som naturreservat enligt 7 kap. 4 § miljöbalken.

### Överensstämmelse med planer och strategier för skydd och förvaltning

Skyddet av Gråtanliden har hög prioritet inom Länsstyrelsens uppdrag att skydda värdefull natur och bevarandet av naturreservatet. Gråtanliden ligger i linje med nationella och regionala strategier och planer för skydd och skötsel av värdefull natur:

- Området har en stor mängd nyckelelement och naturvårdsarter och liten påverkan av modernt skogsbruk. De höga naturvärdena på beståndsnivå gör området högt prioriterat för skydd<sup>1</sup>.

---

<sup>1</sup> Naturvårdsverket och Skogsstyrelsen. 2018. *Nationell strategi för formellt skydd av skog*. Rapport 6762.

Datum

2025-05-28

Diarienummer

9873-2024

- Gråtanliden ligger i närheten av flera andra skogar med dokumenterat höga naturvärden. Därmed är förutsättningarna goda att långsiktigt bevara och utveckla de utpekade värdena, och skyddet av Gråtanliden bidrar till bättre grön infrastruktur och ökad biologisk mångfald på landskapsnivå.

## Förenlighet med miljömål, friluftsmål och EU-direktiv

Bevarandet av områdets naturmiljöer stärker möjligheterna att nå flera av Sveriges nationella miljömål, framför allt Levande skogar och Ett rikt växt- och djurliv men även miljömålet Myllrande våtmarker.

Reservatet bidrar även till uppfyllandet av flera av Sveriges nationella friluftsmål, däribland målen om Tillgång till natur för friluftsliv och Skyddade områden som resurs för friluftslivet, genom att naturmiljöernas upplevelsevärden bevaras och tillgängliggörs.

## Förenlighet med riksintressen (3 och 4 kap. miljöbalken) och kommunala planer

Gråtanliden berörs inte av några riksintressen. Området är inte utpekad i Storumans översiktsplan<sup>2</sup> eller i tilläggsplanen för vindkraft<sup>3</sup>.

Sammantaget bedömer Länsstyrelsen att detta beslut om bildande av naturreservatet Gråtanliden är förenligt med en från allmän synpunkt lämplig användning av mark- och vattenresurserna och utifrån kommunala planer.

## Intresseprövning enligt 7 kap. 25 § miljöbalken

Vid skydd av områden ska det enligt 7 kap. 25 § miljöbalken göras en intresseavvägning där hänsyn ska tas till enskilda intressen.

Utgångspunkten vid avvägning mellan enskilda och allmänna intressen är att inskränkningar som motiveras av hänsyn till naturvårdsintressen eller intressen för friluftslivet betraktas som angelägna allmänna intressen.

Länsstyrelsen bedömer att naturreservatets avgränsning och föreskrifter är nödvändiga för att skydda och utveckla områdets

---

<sup>2</sup> Storumans kommun, 2011. *Översiktsplan för Storumans kommun*.

<sup>3</sup> Storumans och Sorsele kommuner, 2010. *Tilläggsplan för vindkraft. Tillägg till översiktsplan*.

Datum  
2025-05-28

Diarienummer  
9873-2024

bevarandevärden. I avsnittet Motiv till skyddets utformning ges en fördjupad motivering till detta.

Sammantaget finner Länsstyrelsen att de positiva effekterna av att bevara området överväger de negativa effekterna som orsakas av inskränkningarna i markanvändning. Vid avvägning enligt 7 kap. 25 § har Länsstyrelsen funnit att föreskrifterna inte går längre än vad som krävs för att syftet ska uppnås.

## Upplysningar

Föreskrifterna enligt 7 kap. 5 och 6 §§ miljöbalken gäller från den dag de vinner laga kraft. Föreskrifterna enligt 7 kap. 30 § miljöbalken gäller från kungörelsedatum även om beslutet överklagas.

Länsstyrelsen kan med stöd av 7 kap. 7 § miljöbalken medge dispens från meddelade föreskrifter om det finns särskilda skäl och om det är förenligt med föreskriftens syfte.

För föreskrifter med krav på tillstånd kan Länsstyrelsen lämna tillstånd till en åtgärd om det inte strider mot reservatets syfte. Ett tillstånd innebär att en åtgärd kan få vidtas, åtminstone i viss omfattning men att det kan finnas krav på utformning, tidsbegränsning, lokalisering mm.

Enligt 29 kap. 2 och 2a §§ miljöbalken gäller bland annat att brott mot föreskrift som meddelats enligt 7 kap. miljöbalken kan medföra straffansvar. Har någon vidtagit åtgärd i strid med meddelad föreskrift, kan Länsstyrelsen enligt 26 kap. 9 och 14 §§ miljöbalken vid vite förelägga om rättelse.

Enligt 4 § skogsvårdslagen (1979:429) ska lagens bestämmelser eller föreskrifter inte tillämpas i den mån de strider mot föreskrifter som har meddelats med stöd av 7 kap. miljöbalken.

Före anordnande av fasta renskötselanläggningar ska samråd ske med Länsstyrelsen enligt 12 kap. 6 § miljöbalken, enligt vad som framgår av 7c § förordningen (1998:904) om anmälan om samråd.

Utöver föreskrifterna för naturreservatet gäller också andra lagar, förordningar och föreskrifter till skydd för naturmiljön, till exempel:

Datum  
2025-05-28

Diarienummer  
9873-2024

- Enligt 1 § terrängkörningslagen (SFS 1975:1313) är det förbjudet att köra på barmark i terräng med motordrivna fordon,
- Fridlysning av alla vilda fåglar och däggdjur samt deras ägg, ungar och bon enligt jaktlagen (1987:259). Vissa andra växt- och djurarter, exempelvis flodpärlmussla, är fridlysta enligt 8 kap. miljöbalken och artskyddsförordningen (2007:845),
- Fornlämningar är skyddade enligt 2 kap. kulturmiljölagen (1988:950). Enligt 2 kap. 6 § kulturmiljölagen är det förbjudet att utan tillstånd från Länsstyrelsen rubba, ta bort, gräva ut, täcka över eller genom bebyggelse, planering eller på annat sätt ändra eller skada en fornlämning,

Detta beslut kan överklagas hos regeringen, se bilaga 3. Den som vill göra anspråk på ersättning eller kräva inlösen av fastighet ska väcka talan hos mark- och miljödomstolen mot staten inom ett år från det att beslutet på vilket anspråket grundas har vunnit laga kraft. I annat fall går rätten till ersättning eller inlösen förlorad.

## De som medverkat i beslutet

Beslutet har fattats av landshövding Helene Hellmark Knutsson med Julia Pettersson, handläggare områdesskydd, som föredragande. I den slutliga handläggningen har också Emil Larsson, handläggare områdesskydd medverkat.

Denna handling har godkänts digitalt och saknar därför namnunderskrift.

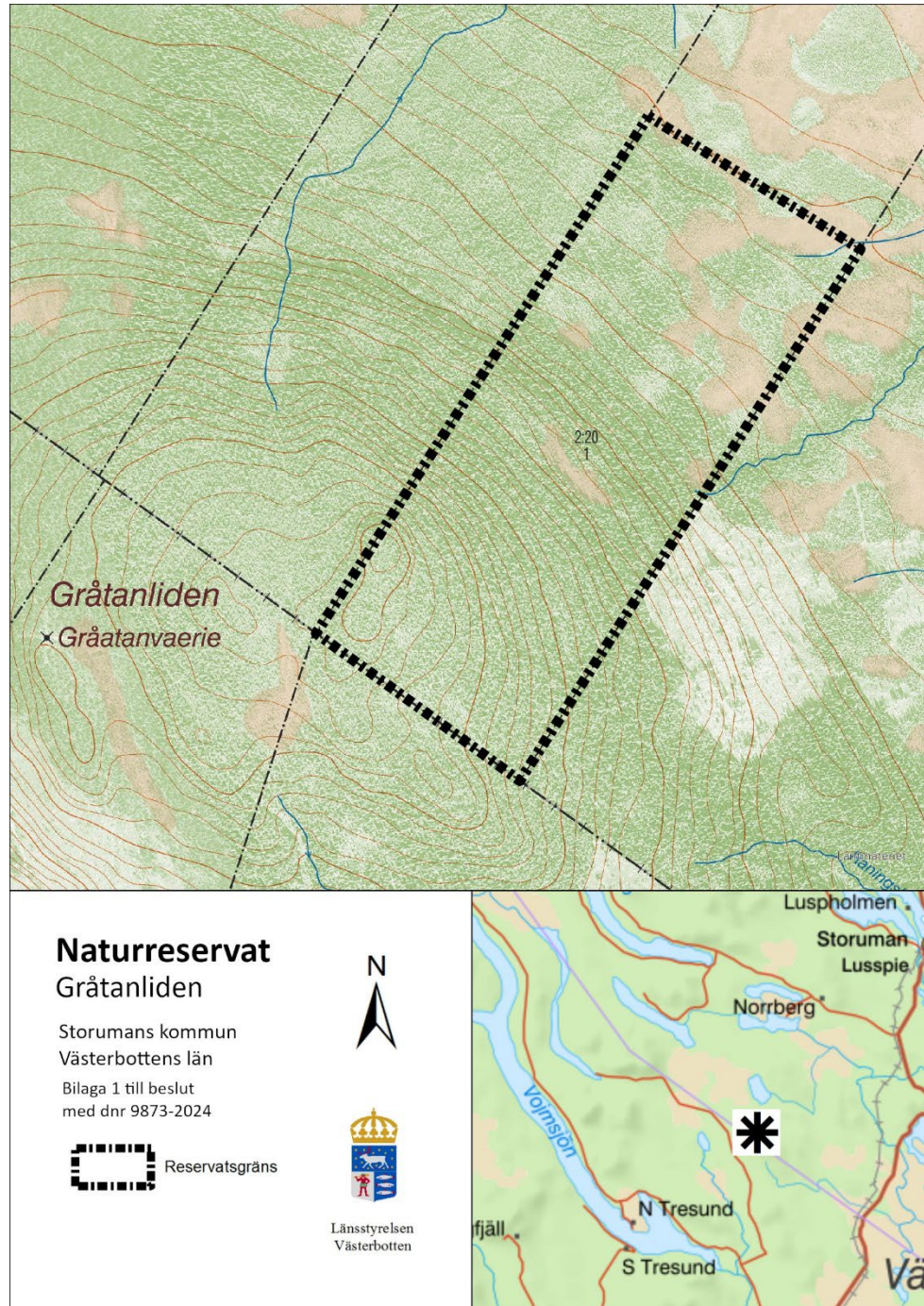
## Så här hanterar Länsstyrelsen personuppgifter

Information om hur vi hanterar dessa finns på <https://www.lansstyrelsen.se/dataskydd>.

## Bilagor

1. Beslutskarta
2. Skötselplan inklusive bilagor
3. Överklagandehänvisning regeringen

## Bilaga 1



Beslutskartan för Gråtanlidens naturreservat i Sorsele kommun.



# Skötselplan för naturreservatet Gråtanliden i Storuman kommun

## 1 Skötselområden för naturmiljöer

Naturreservatet är indelat i två skötselområden. För varje skötselområde redovisas bevarandemål och skötselåtgärder.

För samtliga skötselområden ska främmande arter som utgör ett hot mot den biologiska mångfalden inte förekomma.

### 1.1 Skötselområde 1: Grandominerad barrskog med i huvudsak fri utveckling (61 ha)

#### Beskrivning

Omfattar all gammal barrskog i naturreservatet.

#### Bevarandemål

- Skogen ska huvudsakligen präglas av intern dynamik med naturliga processer såsom trädens åldrande och dödande, stormfällningar, insekters och svampars nedbrytning av ved samt nyetablering av träd i skogen. Som en del i skogens naturliga utveckling kan dessa processer medföra att området periodvis kan komma att få en förändrad karaktär. Området ska ha en naturlig hydrologi.
- Skogen ska utmärkas av olikåldrighet, luckighet och genomgående stor strukturell variation. Grova och gamla träd

Datum

2025-05-28

Diarienummer

9873-2024

ska vara vanliga. Generellt ska tillgången på stående och liggande död ved vara stor.

- Typiska arter ska ha stabila eller ökande populationer.
- Främmande arter ska inte utgöra ett hot mot områdets naturvärden.

## Skötselåtgärder

### Fri utveckling

Skötselområdet ska huvudsakligen utvecklas fritt genom naturliga processer.

### Hydrologisk återställning

Där diken eller annan tidigare markavvattning påverkar områdets naturvärden negativt kan en återställning av hydrologin genomföras.

## 1.2 Skötselområde 2: Våtmarker med möjlighet till hydrologisk restaurering (9 ha)

### Beskrivning

Skötselområdet omfattar alla våtmarker i naturreservatet. Myrarna förefaller ha en ostörd hydrologi.

### Bevarandemål

- Skötselområdet ska huvudsakligen bestå av fysiskt och hydrologiskt intakta våtmarker.
- I området ska det finnas olika naturligt förekommande naturmiljöer med de strukturer, vegetationstyper och arter som hör till dessa naturmiljöer.
- De hydrologiska och hydrokemiska förhållandena ska vara opåverkade. Hydrologin ska vara ostörd och det ska inte finnas några avvattande eller tillrinnande diken eller körspår som medför negativ påverkan. Grundvattenytan ska variera naturligt och vara hög under större delen av året.

Datum

2025-05-28

Diarienummer

9873-2024

- Skötselområdet ska präglas av naturliga ekologiska och hydrologiska processer såsom nederbörd, grundvattenflöden och översvämningar.
- Typiska arter ska ha stabila eller ökande populationer inom området.
- Främmande arter ska inte utgöra ett hot mot områdets naturvärden.

## Skötselåtgärder

### Fri utveckling

Skötselområdet ska huvudsakligen utvecklas fritt genom naturliga processer.

### Hydrologisk återställning

Om diken eller annan tidigare markavvattning påverkar områdets naturvärden negativt kan en återställning av hydrologin genomföras.

## 2 Gränsmarkering

Reservatet ska hållas väl utmärkt enligt svensk standard och Naturvårdsverkets anvisningar.

## 3 Information

En informationsskylt, utformad i enlighet med Naturvårdsverkets anvisningar, ska sättas upp och underhållas i anslutning till reservatet. Information om naturreservatet på Länsstyrelsens webb, via appar och andra tekniska lösningar publiceras utifrån tillgängliga resurser och prioriteringar tillsammans med information om andra naturreservat i länet.

## 4 Nyttjanderätter

Jakt och fiske får bedrivas av jakt- och fiskerättsinnehavare enligt gällande lagstiftning och i enlighet med gällande reservatsföreskrifter. Jaktorn får uppföras och befintliga sikt- och skjutgator får röjas enligt reservatets föreskrifter.

Datum  
2025-05-28

Diarienummer  
9873-2024

## **5 Samråd angående renskötsel**

Samråd mellan Länsstyrelsen och berörd sameby ska genomföras inför skötselåtgärder i naturreservat som kan medföra påverkan på rennäringen. Båda parter ska kunna ta initiativ till samråd.

## **6 Tillsyn**

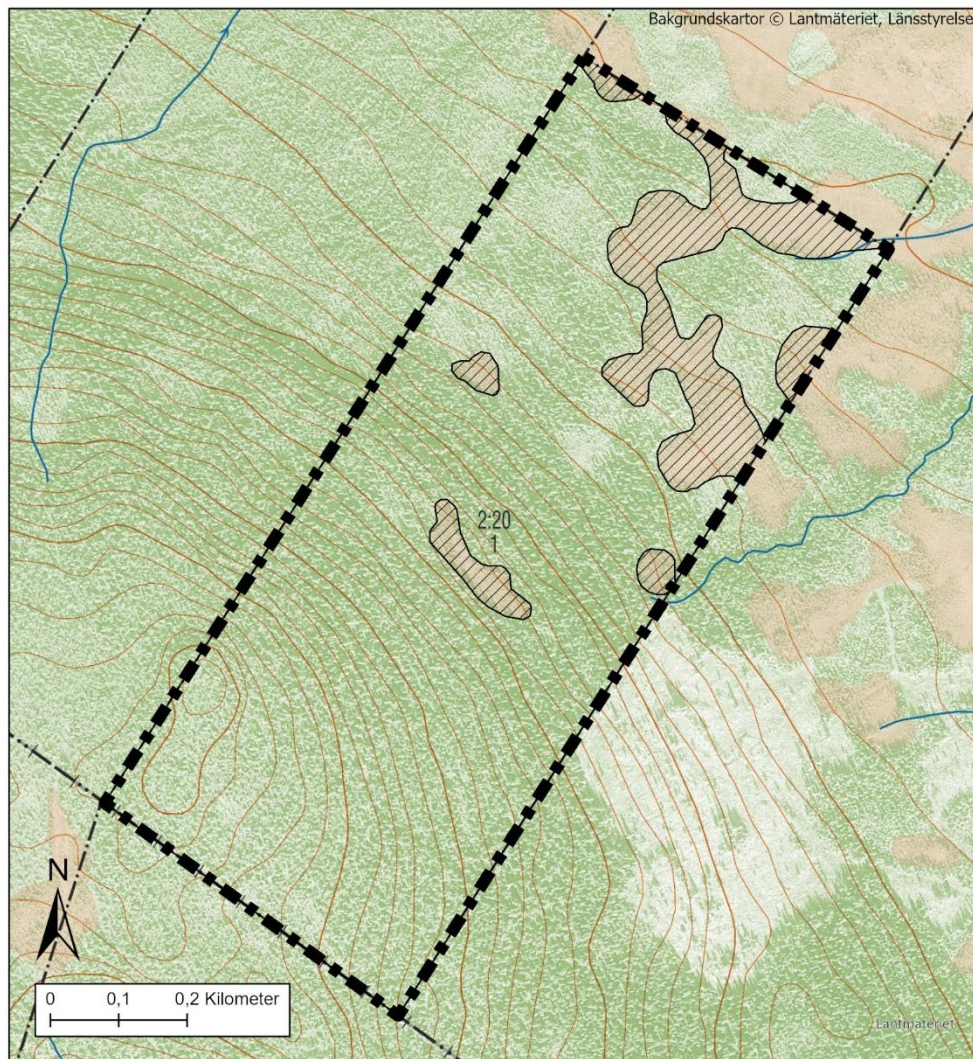
Länsstyrelsen ansvarar för tillsynen av naturreservatet.

## **Bilagor**

1. Karta över skötselområden

Datum  
2025-05-28Diarienummer  
9873-2024

## Bilaga 1





Bilaga 1. Karta med skötselområden för naturreservatet Gråtanliden, Storums kommun. Dnr 9873-2024.



Reservatsgräns

Skötselområden

-  1. Grandominerad barrskog
-  2. Våtmarker

Länsstyrelsen  
Västerbotten

Karta med skötselområden för Gråtanlidens naturreservat i Storums kommun.



Länsstyrelsen  
Västerbotten

## Bilaga 3 till beslut

1 (2)

Datum 2025-05-28  
Diarienummer 9873-2024

# Överklagandehänvisning regeringen

## Du kan överklaga beslutet hos regeringen

Om du inte är nöjd med Länsstyrelsens beslut, kan du skriftligen överklaga beslutet hos regeringen.

### Hur överklagar jag beslutet?

Länsstyrelsen måste pröva att överklagandet har kommit in i rätt tid, innan det skickas vidare tillsammans med handlingarna i ärendet. Därför ska du lämna eller skicka din skriftliga överklagan till Länsstyrelsen Västerbotten antingen via e-post; [vasterbotten@lansstyrelsen.se](mailto:vasterbotten@lansstyrelsen.se), eller med post; Länsstyrelsen Västerbotten, 901 86 Umeå.

### Tiden för överklagande

Ditt överklagande måste ha kommit in till Länsstyrelsen **inom tre veckor** från den dag du fick del av beslutet. Du anses ha fått del av beslutet den dag det kungörs i ortstidning. Om det kommer in senare kan överklagandet inte prövas. I ditt överklagande kan du be att få ytterligare tid till att utveckla dina synpunkter och skälen till att du överklagar. Sedan är det regeringen som beslutar om tiden kan förlängas.

Parter som företräder det allmänna ska ha kommit in med sitt överklagande **inom tre veckor** från den dag då beslutet meddelades.

Ditt överklagande ska innehålla

- Vilket beslut som du överklagar, beslutets datum och diarienummer.
- Hur du vill att beslutet ska ändras.
- Varför du anser att Länsstyrelsens beslut är felaktigt.

Datum

2025-05-28

Diarienummer

9873-2024

Om du har handlingar som du anser stödjer din överklagan så bör du bifoga kopior på dessa. Kontakta Länsstyrelsen i förväg om du behöver bifoga filer som är större än 15 MB via e-post.

## Ombud

Om du anlitar ett ombud som sköter överklagandet åt dig ska ombudet underteckna skrivelsen, bifoga en fullmakt i original från dig samt uppge sitt eget namn, adress och telefonnummer.

## Behöver du veta mer?

Har du ytterligare frågor kan du kontakta Länsstyrelsen via e-post [vasterbotten@lansstyrelsen.se](mailto:vasterbotten@lansstyrelsen.se) eller via växeltelefonnummer 010-225 40 00. Ange diarienummer.