

Enligt sändlista

Beslut om Sladans naturreservat i Umeå kommun.

(4 bilagor)

Beslut

Länsstyrelsen beslutar med stöd av 7 kap 4 § miljöbalken (1998:808) att Sladans naturvårdsområde som redovisas på bifogad karta, bilaga 1, ska ombildas till naturreservat.

I och med att detta beslut vinner laga kraft upphävs det gamla beslutet om Sladans naturvårdsområde från 1984-03-26, diarienummer: 11.126-164-76.

Med stöd av 3 § förordningen (1998:1252) om områdesskydd fastställer länsstyrelsen bifogad skötselplan, bilaga 3.

Administrativa uppgifter

Namn	Sladan
Nummer	2402232
Reg-DOS-id:	2014116 (naturvårdsområdet)
Skyddsform:	Naturreservat
Natura 2000, områdeskod:	-
Kommun	Umeå
Län	Västerbotten, AC
Lägesbeskrivning	9 km SO om Sävar, ekokarta 20K 7-8i mittkoordinat: 7091000, 1741700 (RT90, 2,5 gonV)
Naturgeografisk region	29 a, kustslätter och dalar med finsediment kring norra Bottenviken
Gräns	Se bifogad beslutskarta, bilaga 1.
Ägarkategori	Enskild och samfällad mark
Fastigheter	Se bilaga 1
Förvaltare	Länsstyrelsen i Västerbottens län
Totalareal	628 hektar
Landareal	169 hektar
Skyddad areal produktiv skog	60 hektar

Syftet med reservatet

Det övergripande syftet med att bilda Sladans naturreservat är att bevara ett opåverkat kustlandskap med dess värdefulla naturmiljöer och att bibehålla

den ostörda karaktären med frånvaro av mänsklig exploatering, t ex i form av ytterligare bebyggelse. I Sladan finns helhetsvärden som byggs upp av marina miljöer, naturliga landhöjningsprocesser och den ständigt pågående vegetationssuccession som präglar områdets orörda skogar, stränder, våtmarker och vattenmiljöer. Syftet nås genom att naturliga processer tillåts fortgå ostört. Naturskogsstrukturer som skiktning, gamla grova träd och död ved ska förekomma i gynnsam omfattning. Friluftsliv som grundar sig på allemansrätten ska kunna bedrivas i hela reservatet och besökare ska kunna uppleva områdets typiska naturmiljöer och arter. Utöver friluftsliv, ska reservatet även kunna utnyttjas för naturstudier, undervisning och forskning.

Motiv för beslutet

Det finns höga helhetsvärden i reservatet med dess kombination av hav, landhöjning, ostörda våtmarker och naturskogar. Motiv för skyddet är att bevara områdets orörda karaktär genom att motverka ytterligare bebyggelse och annan exploatering. Inom Sladan förekommer naturliga vegetationssuccessioner med grunda vattenområden, öppna våtmarker, lövbårder och granskogar. Speciellt gränsmiljöerna är värdefulla eftersom områden med sammanhängande arealer av opåverkade kustgranskogar är mycket sällsynt förekommande i länet. Dessutom har stora delar av de skyddsvärda gränsmiljöerna klassats som nyckelbiotop av skogsstyrelsen. Sladans variationsrika och ostörda biotopmosaik utgör värdefulla och rika livsmiljöer för många arter både på land och i vatten. Det ingående kustvattnet med sina småöar och skär är en del av helheten. Småöar och skär är dessutom en naturtyp som är prioriterad för skydd enligt länets strategi för skydd av marina miljöer, liksom grunda vikar och oexploaterad kustlinje. Vidare utgör vattendelen av reservatet ett skydd mot olika former av exploatering som riskerar att påverka vattnet och strandmiljöerna negativt nu och i framtiden. Hela området är också mycket värdefullt för det rörliga friluftslivet med ett stycke kust som är lättillgänglig och i huvudsak oexploaterad.

Områden med naturskog blir allt mer sällsynta i länet och att skydda dessa kvarvarande fragment av det ursprungliga skogslandskapet är avgörande för att bevara dess ursprungliga flora och fauna. Inom den naturgeografiska region (29 a) där Sladan är beläget utgör arealen skyddad naturskog endast 1 % av den totala skogsmarksarealen. Landhöjningsskog utgör en prioriterad skogstyp i skyddet av skogsområden enligt både den nationella och regionala strategin för skydd av skog. Sladan ligger dessutom i en s.k. värde-trakt (koncentration av områden med höga naturvärden). Genom beslutet säkerställs de höga naturvärdena och med hänsyn till områdets läge inom en värde-trakt är förutsättningarna goda att långsiktigt bevara och utveckla de utpekade värdena.

För att uppnå miljömålet *Levande skogar* ska 34 000 ha skog skyddas i form av naturreservat i Västerbottens län under perioden 1999-2010. I och med detta beslut om naturreservat så skyddas ytterligare 60 hektar produktiv skogsmark. Skyddet av detta område bidrar därför till att närma sig målet.

Dessutom bidrar skyddet av Sladan till miljömålet *Hav i balans samt levande kust och skärgård*, som talar om att dessa miljöer ska ha en hög grad av biologisk mångfald, upplevelsevärden samt natur- och kulturvärden.

Länsstyrelsen bedömer att skogsbruk i utpekade delar (se bilaga 2) inte går att förena med bevarande av områdets värden. Länsstyrelsen bedömer också att andra arbetsföretag eller anläggningar inte är förenliga med ett bevarande av områdets helhetsvärden. Därför är detta, enligt länsstyrelsens uppfattning, ett område som i enlighet med miljöbalkens 1 kap 1 § bör skyddas i form av naturreservat enligt 7 kap 4 §.

Inom reservatet finns delar där skogsbruk är tillåtet. När det gäller dessa delar fyller reservatets föreskrifter två funktioner, dels ska de förhindra dikning och andra åtgärder som kan ge negativ påverkan på de värdefulla strandmiljöerna/våtmarkerna och dels ska de motverka en ytterligare exploatering av området. Stränder och våtmarker är känsliga miljöer med mycket höga naturvärden utpekade som bristmiljöer i länets regionala strategi för skydd av havs- och kustmiljöer. Föreskrifterna i de här delarna motiveras således utifrån ett fortsatt bevarande av strandmiljöer och våtmarker men även utifrån ett friluftsperspektiv. Länsstyrelsen anser därför att det nuvarande naturvårdsområdets föreskrifter och gräns ska bibehållas, eftersom dessa utgör ett skydd mot andra typer av exploateringar än skogsbruk t ex i form av bebyggelse, dikning och täkter.

Föreskrifterna innebär även vissa restriktioner för det skogsbruk som är tillåtet. Motivet till det är att reservatet strävar till att bibehålla områdets naturlighet genom att inte tillåta främmande trädslag, gödsling eller annan kemikalieanvändning.

Länsstyrelsen anser att det finns stöd för att upphäva det tidigare beslutet som fattades enligt 19§ naturvårdslagen (1976:484). Enligt 9§ i övergångsbestämmelserna som hör till 7 kap Miljöbalken är ett naturvårdsområde att jämställa med ett naturreservat. Därför innebär ombildningen ett klagörande genom att det skyddade området på ett tydligare sätt knyts till nu gällande lagstiftning. Det nya beslutet innebär i huvudsak en förstärkning av områdets skydd genom att delar av skogen i reservatet skyddas från skogsbruk. Den revidering av övriga, befintliga föreskrifter som det nya beslutet innebär är att betrakta som mindre ändringar vilket kan jämföras med en dispens och i sådana fall krävs endast särskilda och inte synnerliga skäl. Vidare har befintliga tomter samt två bebyggda arrendetomter på samfällad mark i det gamla naturvårdsområdet lyfts ur den nya avgränsningen, dessa ingår således inte i reservatet. Länsstyrelsen bedömer också att naturreservat är den lämpligaste skyddsformen.

Länsstyrelsen bedömer vidare att de positiva effekterna av bevarandet för de värdefulla naturmiljöerna och för allmänheten är stora och överväger de negativa effekterna som orsakas av inskränkningarna i markanvändning.

Vid avvägning enligt 7 kap 25 § har länsstyrelsen funnit att föreskrifterna inte går längre än vad som krävs för att syftet ska uppnås.

Naturresevatbildningen är i linje med kommunens gällande och kommande kustplan. Sladan är redan idag ett naturvårdsområde och riksintresse för naturvård. Ombildningen till naturreservat är således förenlig med en från allmän synpunkt lämplig användning av mark- och vattenresurserna.

Ärendets beredning

Sladan är sedan länge känt för sina höga naturvärden. Naturvårdsområdet bildades redan 1984. Sladan är också klassat som riksintresse för naturvården enligt MB 3 kap 6§. I samband med Skogsvårdsstyrelsens nyckelbiotopsinventering 1998 upptäcktes två större nyckelbiotoper i området.

I december 2006 inkom en markägare med en avverkningsanmälan. Länsstyrelsen kontaktade markägaren och meddelade att det fanns planer på att ombilda naturvårdsområdet till naturreservat och att ge delar av skogen ett utökat skydd. Naturvårdsverket tillstyrkte under december 2006 att länsstyrelsen kunde påbörja förhandlingar med berörda markägare i syfte att ombilda området till naturreservat.

Länsstyrelsen har haft flera informationsmöten med berörda mark- och stugägare i området. Dessutom har länsstyrelsen enskilt träffat de markägare som berörs av restriktioner för skogsbruk både i fält och på rummet. Det har också förts en omfattande diskussion via brev och telefon. Flera markägare samt företrädare för Ivarsboda by har i olika skrivelser starkt motsatt sig reservatsplanerna och även att marken värderas. Länsstyrelsen har därför valt att inte gå vidare med en värdering trots att miljöbalken ger myndigheten en sådan rätt (MB 28:1) eftersom en värdering före reservatsbildning är tänkt att ligga till grund för en frivillig förhandling om ersättning. Förutsättningarna att få till stånd en sådan lösning kan med hänvisning till inkomna skrivelser och övriga kontakter inte anses föreligga.

Länsstyrelsens bedömning att området har ett högt skyddsvärde och bör skyddas som naturreservat kvarstår. Därför väljer länsstyrelsen att gå vidare genom att fatta ett formellt beslut om naturreservat. Då ges möjlighet till prövning av ärendet i en högre instans.

Länsstyrelsen har under beredningen av ärendet besökt området vid tre tillfällen för att samla in underlag om områdets naturvärden och inför planeringen av skötselplanen.

Reservatsförslaget har sänts på remiss till berörda sakägare och myndigheter. Umeå Energi har framfört önskemål om ett generellt undantag från föreskrifterna avseende anläggning, drift och underhåll av ledningar. I föreskrifterna finns redan ett undantag för drift och underhåll av befintliga ledningar, däremot är nyanläggning av ledning förbjudet och ska prövas genom dis-

pensförfarande. I den ursprungliga skötselplanen fanns förslag på en utsiktsplattform för fågelskådning samt en P-plats vid Sönerstgrundet. Den tänkta platsen för plattformen är under vårvintern utsatt för isskjutning varför den idén har slopats i det slutliga förslaget. Efter synpunkter från ett antal berörda markägare fastställdes att behov av P-plats för det rörliga friluftslivet inte föreligger.

Flera av markägarna motsätter sig reservatet bland annat med hänvisning till att det inte är opåverkad natur och att andelen höga naturvärden är liten. Där gör länsstyrelsen en annan bedömning och vidhåller områdets höga skyddsvärden. Den ideella naturvården, i form av Västerbottens Ornitologiska och Naturskyddsföreningen, är liksom Skogsstyrelsen och Umeå kommun positiva till reservatet. Länsstyrelsen har i skälig utsträckning beaktat remissinstansernas synpunkter i beslutet.

Föreskrifter

För att trygga ändamålet med reservatet förordnar Länsstyrelsen att nedan angivna föreskrifter samt vård- och förvaltningsbestämmelser ska gälla.

A. Föreskrifter om inskränkningar i rätten att använda mark- och vattenområden inom reservatet (7 kap 5 § miljöbalken)

Det är förbjudet att

1. uppföra byggnad eller annan anläggning, utföra till- eller påbyggnad samt ändra nyttjandet av byggnad eller annan anläggning för att tillgodose annat ändamål än det vartill den tidigare varit använd, undantag medges för enklare sommarbrygga i anslutning till befintliga, avstyckade tomter och till de etablerade arrendetomterna på Hällögern respektive Sönerstgrundet,
2. anlägga väg, landutfyllnad eller bro,
3. dra fram ledning eller rör, undantag medges för underhåll av befintliga ledningar och rör,
4. bedriva täkt eller annan verksamhet som förändrar mark- eller bottentopografi, hydrologi, yt- eller dräneringsförhållanden som att gräva, plöja, spränga, borra, gjuta, schakta, dika, dikesrensa, dämna, dränera, utfylla, tippa, dumpa eller muddra, undantag medges för underhåll av befintliga vägar,
5. anordna upplag annat än tillfälligt för skogsbrukets behov i de delar där skogsbruk är tillåtet, samt vid normalt underhåll av befintliga vägar,
6. fälla eller på annat sätt skada levande eller döda träd och buskar, uppgräva vindfallen, ta frö eller vidta någon skogsbruks- eller skogsvårdsåtgärd, undantag medges för skogsbruk i de delar som är markerade i bila-

ga 2 som hör till detta beslut, vidare medges undantag för siktröjning av strandmiljön mellan befintliga tomter och havet i samråd med länsstyrelsen samt för röjning som behövs för underhåll av befintliga vägar och sjömärken,

7. plantera in för trakten främmande djur- eller växtart,
8. framföra motordrivet fordon, undantag medges för följande; körning på de vägar som finns i reservatet, körning med skogsmaskiner i samband med skogsbruk i de delar där skogsbruk är tillåtet enligt bilaga 2, uttransport av fälld älg vid älgjakt, samt för snöskoterkörning på is eller snötäckt, väl tjälad mark,
9. släppa ut eller sprida gifter, vådliga ämnen, bekämpningsmedel, kalk eller växtnäringsmedel eller avloppsvatten, på land eller i vatten,
10. bunkra, lossa eller lagra flytande bränsle, med undantag för den befintliga bebyggelsens behov,
11. anlägga eller bedriva akvakultur av djur eller växter, som exempelvis fiskodling.

B. Föreskrifter om förpliktelse för fastighetsägare och/eller annan sakägare att tåla visst intrång (7 kap 6 § miljöbalken)

Markägare och innehavare av särskild rätt till marken förpliktigas att tåla att följande anordningar utförs och åtgärder vidtas för att tillgodose syftet med reservatet.

1. utmärkning av reservatet och av de delar där skogsbruk inte är tillåtet,
2. uppsättning av informationstavlor,
3. undersökningar och övervakning av områdets växt- och djurarter samt mark- och vattenförhållanden.

C. Föreskrifter om rätten att färdas och vistas i, samt om ordningen i övrigt, inom reservatet (7 kap 30 § miljöbalken)

Det är förbjudet att

1. framföra motordrivet fordon, med undantag för på de vägar som finns i reservatet, undantag medges även för snöskoterkörning på snötäckt, väl tjälad mark och på is,
2. störa djurlivet, t ex genom att klättra i boträd eller medvetet uppehålla sig närmare rovfågelbo eller fågelkoloni än 100 m,
3. göra åverkan på mark- eller växtlighet, döda, stående och liggande träd inräknade,

4. plocka eller insamla lavar, mossor och svampar med undantag för matsvamp,
5. fånga eller insamla insekter och andra djur, med undantag för den jakt och det fiske som får bedrivas i naturreservatet i enlighet med gällande jakt- och fiskelagstiftning,
6. uppsätta tavla, plakat, affisch, skylt, inskrift och därmed jämförbar anordning.
7. göra upp eld direkt på berghällar.

Föreskrifterna under A, B och C ska inte utgöra hinder för förvaltaren att utföra de åtgärder som erfordras för reservatets vård och skötsel, enligt bifogad skötselplan.

Upplysningar

Länsstyrelsen vill erinra om att utöver reservatsföreskrifterna gäller även andra lagar, förordningar, och föreskrifter för området.

Länsstyrelsen kan med stöd av 7 kap 7 § miljöbalken medge dispens från meddelade föreskrifter om det finns särskilda skäl.

Enligt 29 kap 8 och 9 §§ miljöbalken gäller bland annat att brott mot föreskrift som meddelats enligt 7 kap 5 och 30 §§ miljöbalken kan medföra straffansvar. Har någon vidtagit åtgärd i strid med meddelad föreskrift, kan Länsstyrelsen enligt 26 kap 9 och 14 §§ miljöbalken vid vite förelägga om rättelse.

Enligt skogsvårdslagens 4 § ska skogsvårdslagen inte tillämpas i den mån den strider mot föreskrifter som har meddelats med stöd av 7 kap. miljöbalken.

Chris Heister

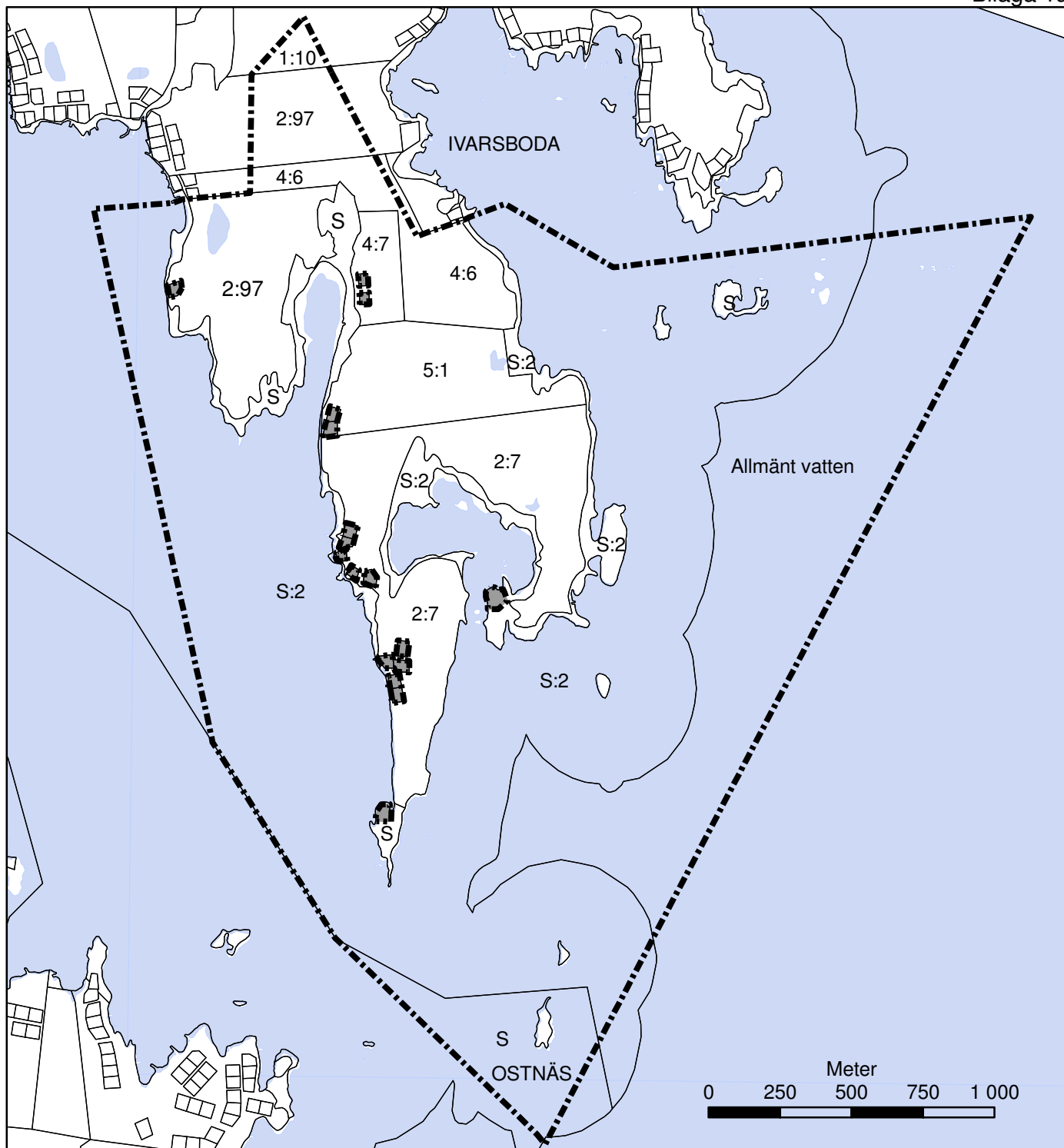
Per Nihlén

Bilagor:

- 1a. Beslutslista
- 1b. Beslutslista, detalj över tomter som är inneslutna av reservatet.
2. Karta som visar var skogbruk är tillåtet
3. Skötselplan
4. Hur man överklagar




Sändlista

Sofia, Anders och Karina Lundström	Ivarsboda 10, 918 32 Sävar
Karl-Axel Lundström	Ivarsboda 34, 918 32 Sävar
Marlén Berg	Granstigen 25, c/oKonradsson, Sävar
Birgitta Cox	Grusåsvägen 13, 904 40 Röbäck
Elisabeth Marklund	Ferievägen 60, 918 32 Sävar
Birgitta och Georg Larsson	Mariehemsv 132, 906 60 Umeå
Rune Tobiasson	Sönnerstgrundet 674, 918 32 Sävar
Rolf Holmgren och Merja Heiskanen	Sönnerstgrundet 650, 918 32 Sävar
J.J.M Hannuksela	Öbackavägen 15 B, 903 33 Umeå
Kristina Bäckström och Bo Lang	Ivarsboda 131, 918 32 Sävar
Erika Säfsten	Skravelsjövägen 9 B, 904 40Röbäck
Mari-Ann Svanberg och Bo Englund	Mariehelmsv 1 F, 906 54 Umeå
Sladan AB, c/o B. Kok	Mittifjärden 632, 918 32 Sävar
Mats Holmgren	Kyrkv 5, 918 31 Sävar
Kerstin och Gösta Marklund	Smedsv 10, 918 32 Sävar
Tage Holmgren	Spikvägen 12, 831 61 Östersund
Maj-Britt Lindberg (även för Ivarsboda by)	Sönnerstgrundet 665 918 32 Sävar
Alli Andersson	Ivarsboda 120, 918 32 Sävar
Thomas Granvik	Stenmarksv. 9 A, 903 45 Umeå
Thure Marklund (för Osnäs by)	Osnäs 158, 918 32 SÄVAR
Lars Rönnerberg	Drottningvägen 15, 918 32 SÄVAR
Dan Konradsson	Osnäs 511, 918 32 SÄVAR
Sönnerstgr. vägfören, c/o O. Granvik	Stenmarksv. 9 A, 903 45 UMEÅ
Lennart Lindberg	Sönnerstgrundet 665 918 32 SÄVAR
Umeå kommun	901 84 Umeå
Räddningstjänsten, Umeå kommun,	901 84 Umeå
Umeå Energi AB,	Box 224, 901 05 Umeå
Lantmäterimyndigh. Umeå kommun	901 84 UMEÅ
Lantmäterimyndigheten i AC-län	Box 3044, 903 02 UMEÅ
Riksantikvarieämbetet	Box 5405, 114 84 STOCKHOLM
SGU, Uppsala	Box 670, 751 28 UPPSALA
Skogsstyrelsen, Umeå distrikt	Box 284, 901 06 Umeå
Västerb. ornitologiska förening	Bergsbodavallen 8, 905 96 Umeå
Naturskyddsföreningen i Umeå	Box 7028, 907 30 Umeå
Örjan Clausén	Storgatan 28, 921 31 Lycksele



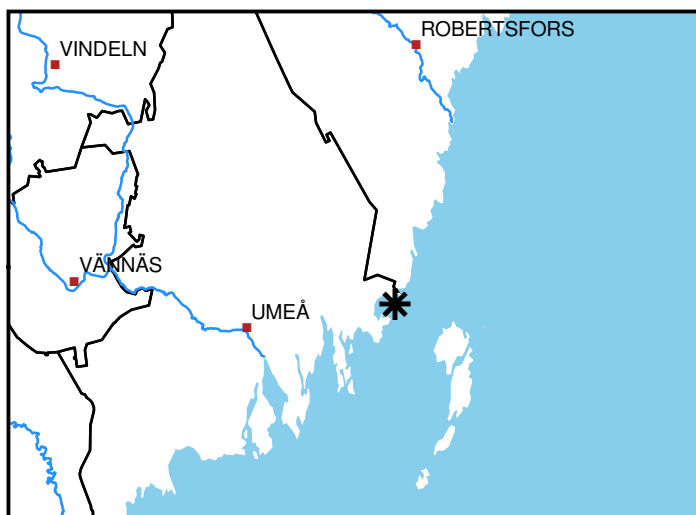
Naturresevat Sladan

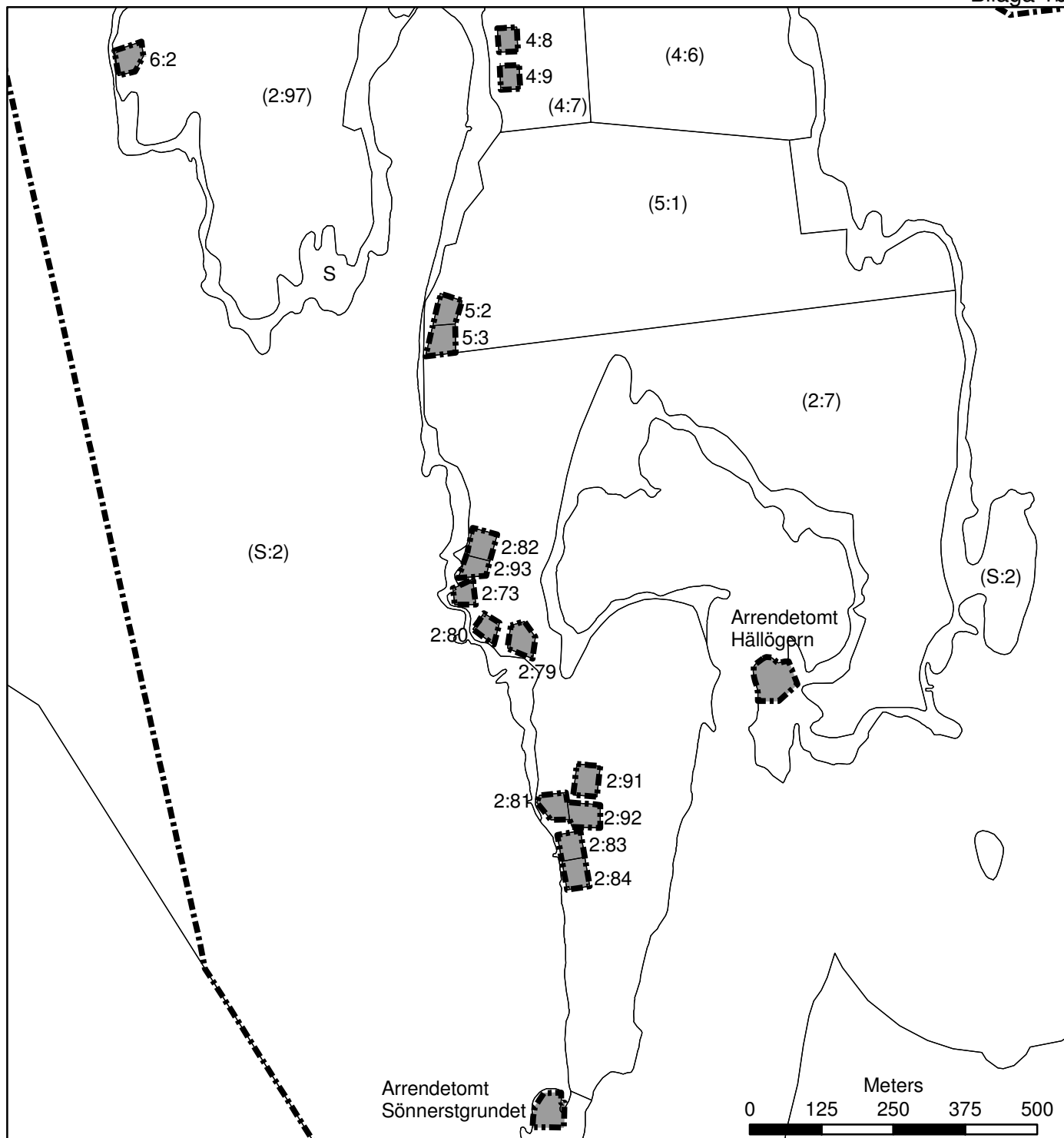
Umeå kommun, Västerbottens län
Tillhör länsstyrelsens beslut 2010-09-09
Dnr 511-3365-2007

-  Reservatsgräns
-  Fastighetsgräns
-  Tomter som ej ingår i resevatet

Kartblad fastighetskartan: 20K 7-8i

Bakgrundskartor © Lantmäteriet 106-2004/188








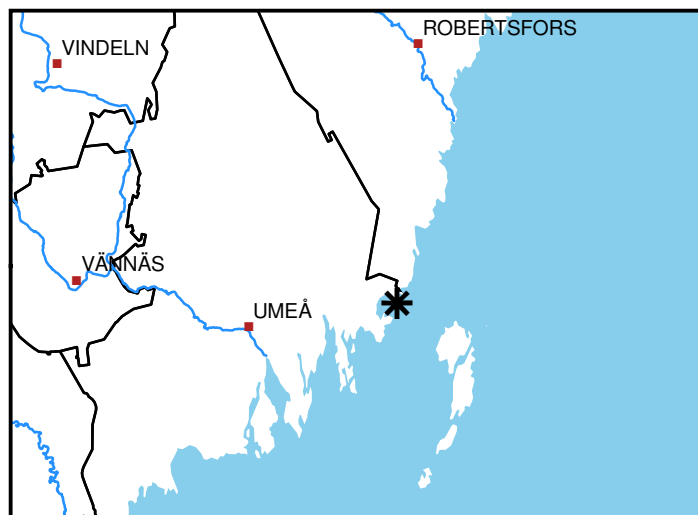
Naturreseptat Sladan

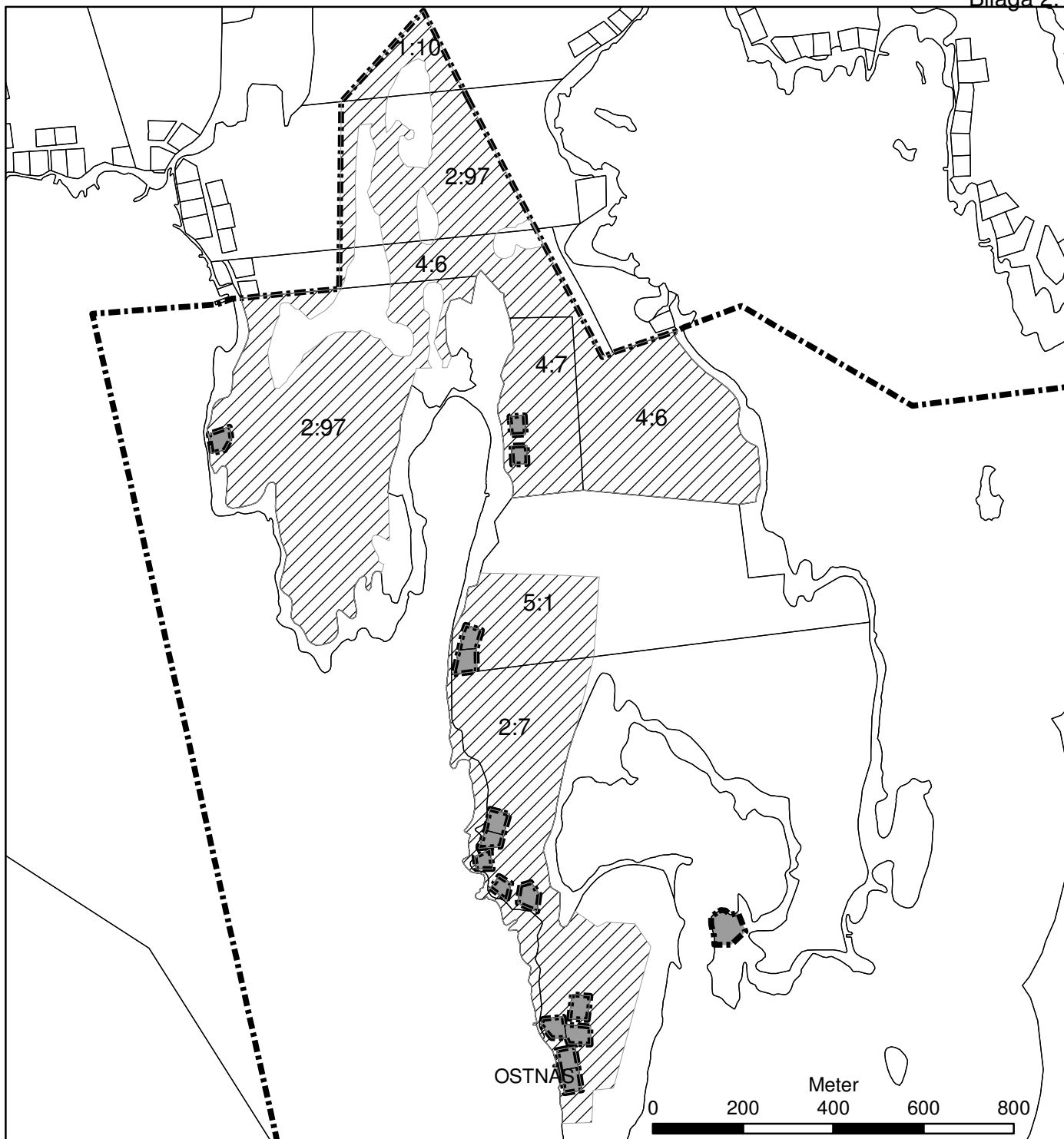
Umeå kommun, Västerbottens län
Tillhör länsstyrelsens beslut 2010-09-09
Dnr 511-3365-2007

Detalj-karta över tomterna

-  Reservatsgräns
-  Fastighetsgräns
-  Tomter som ej ingår i reservatet

Kartblad fastighetskartan: 20K 7-8i
Bakgrundskartor © Lantmäteriet 106-2004/188





**Naturresevat
Sladan**

Umeå kommun, Västerbottens län
Tillhör länsstyrelsens beslut 2010-09-09
Dnr 511-3365-2007

-  Skogsbruk tillåtet
-  Reservatsgräns
-  Fastighetsgräns
-  Tomter som ej ingår i resevatet

Kartblad fastighetskartan: 20K 7-8i

Bakgrundskartor © Lantmäteriet 106-2004/188



