Bilaga 1

till Beslut om Kroktjärnens naturreservat

Beslutskarta för naturreservat Kroktjärnen

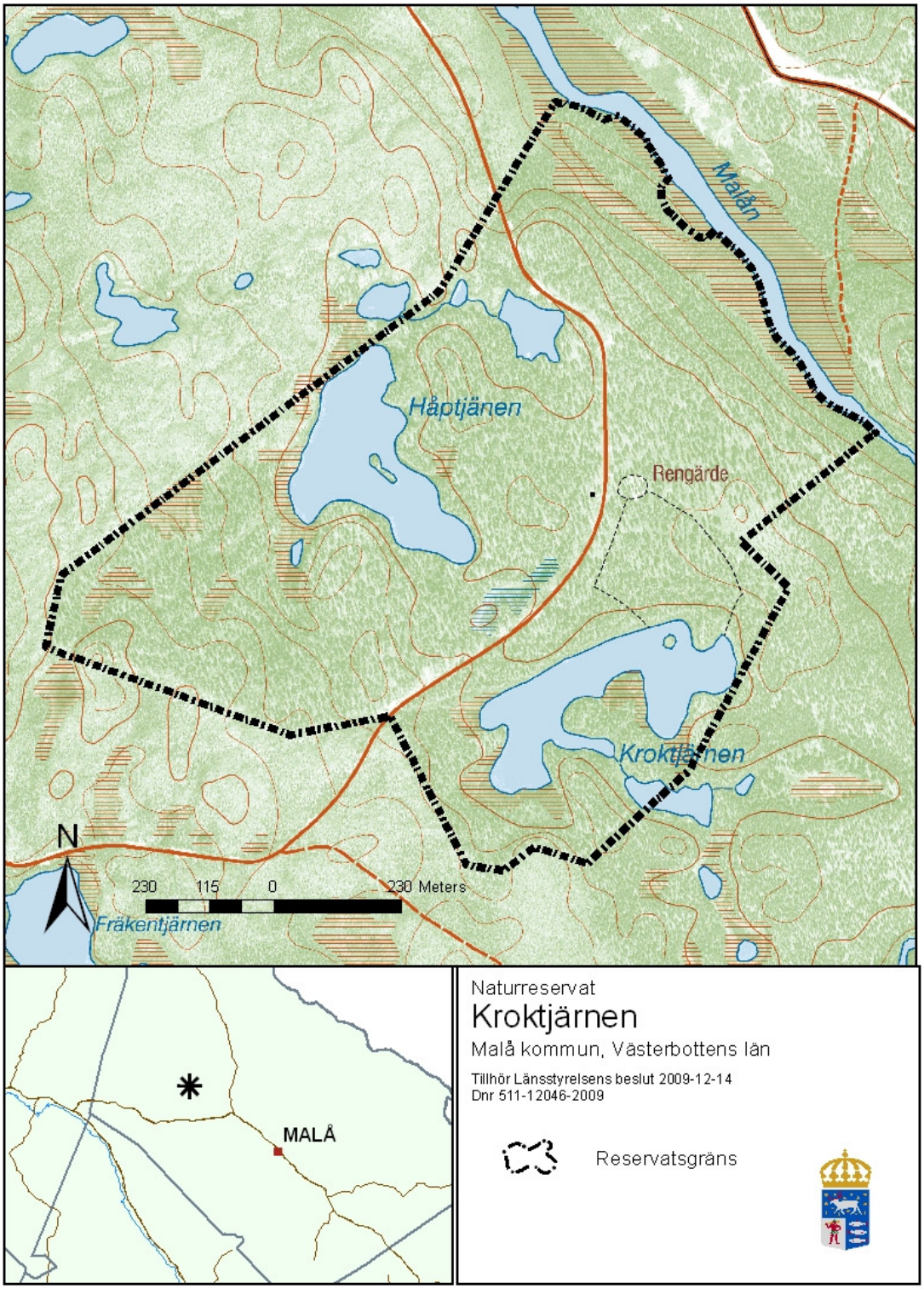

Bilaga 1.

till Skötselplan för Kroktjärnen naturreservat

Naturtypsindelning enligt Vegetationstyper i Norden

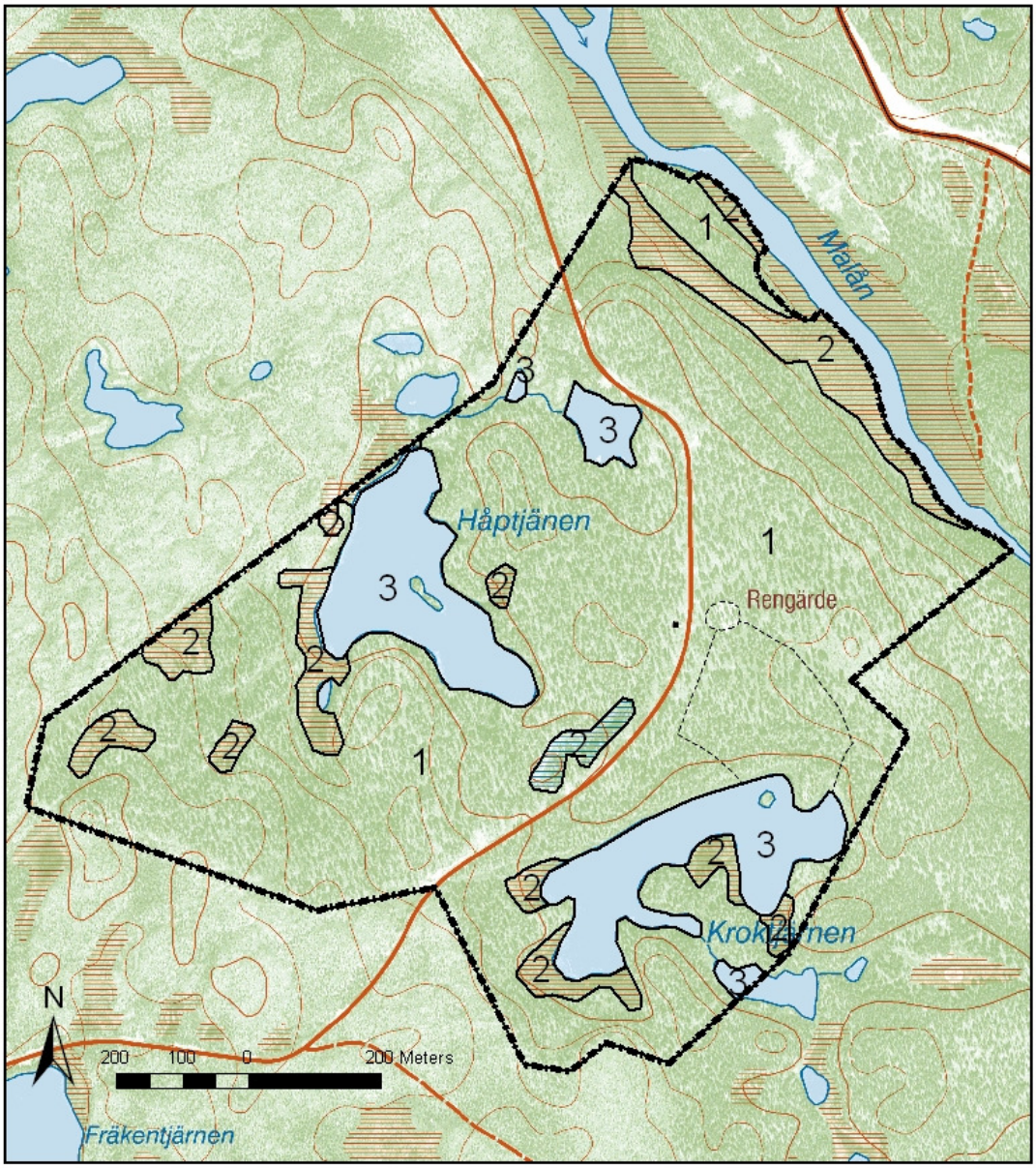

Karta över naturtyper enligt vegetationstyper i Norden, tillhörande skötselplan för Kroktjärnen naturreservat. Dnr 511-12046-2009

1. Tallskog av ljung-kråkbär typ (2.1.1.2)
2. Fattigkärrvegetation (3.2)
3. Sötvattensvegetation (6)

Bilaga 2

till Skötselplan för Kroktjärnens naturreservat

Naturtypsindelning enligt basinventering av skyddad natur (Natura 2000-typer)

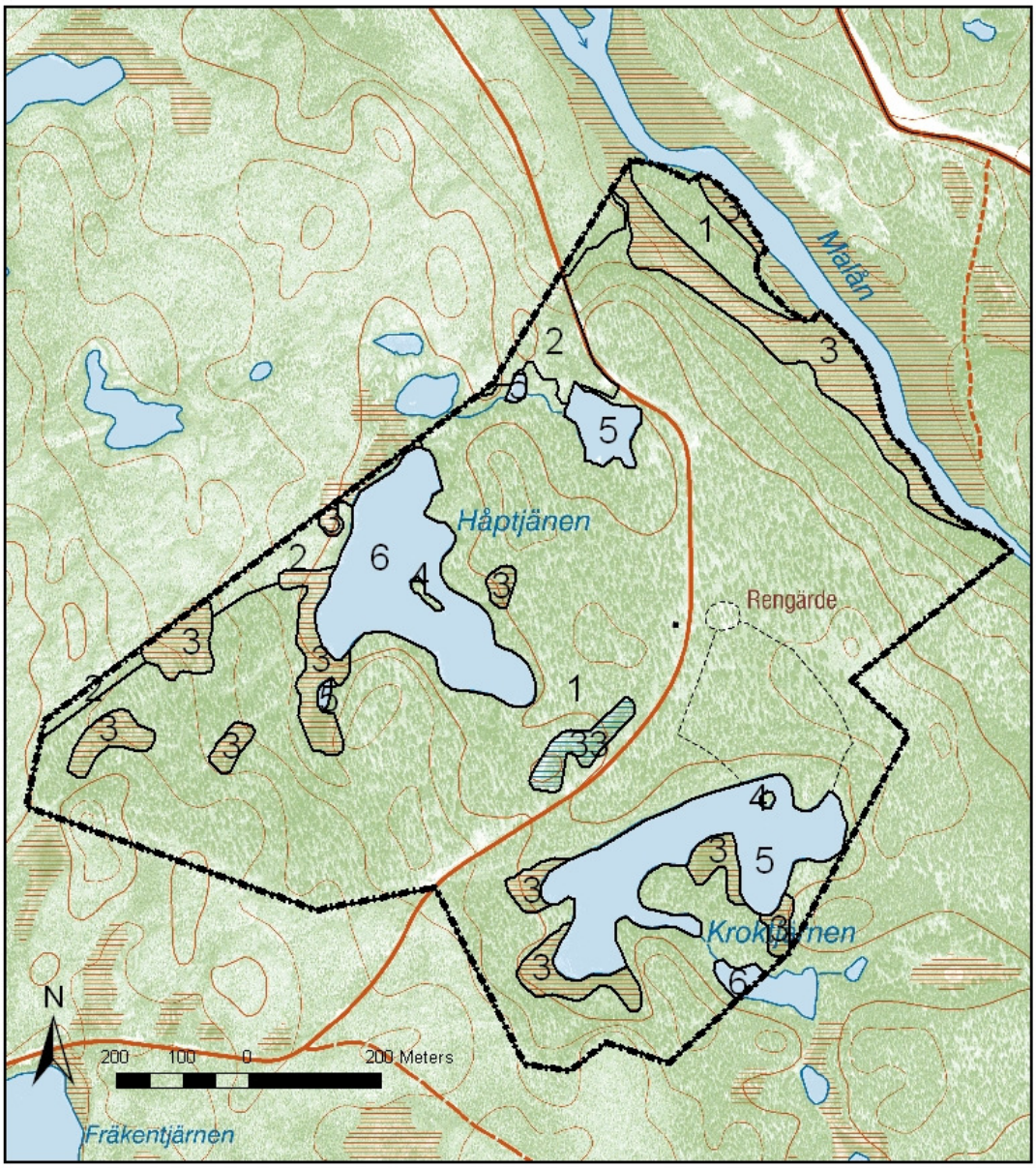

Karta över naturtyper enligt basinventeringen av skyddad natur, tillhörande skötselplan för Kroktjärnens naturreservat. Dnr 511-12046-2009

1. Västlig taiga (9010)
2. Övrig skogsmark (9900)
3. Öppna svagt välvda mossar, fattiga och intermediära kärr och gungflyn (7140)
4. Övrig ö under 0,25 ha (1934)
5. Dystrofa sjöar och småvatten (3160)
6. Obestämd sjötyp/natura/icke-naturatyp (3800)

Bilaga 3.

till Skötselplan för Kroktjärnen naturreservat

Skötselområden för naturvärden

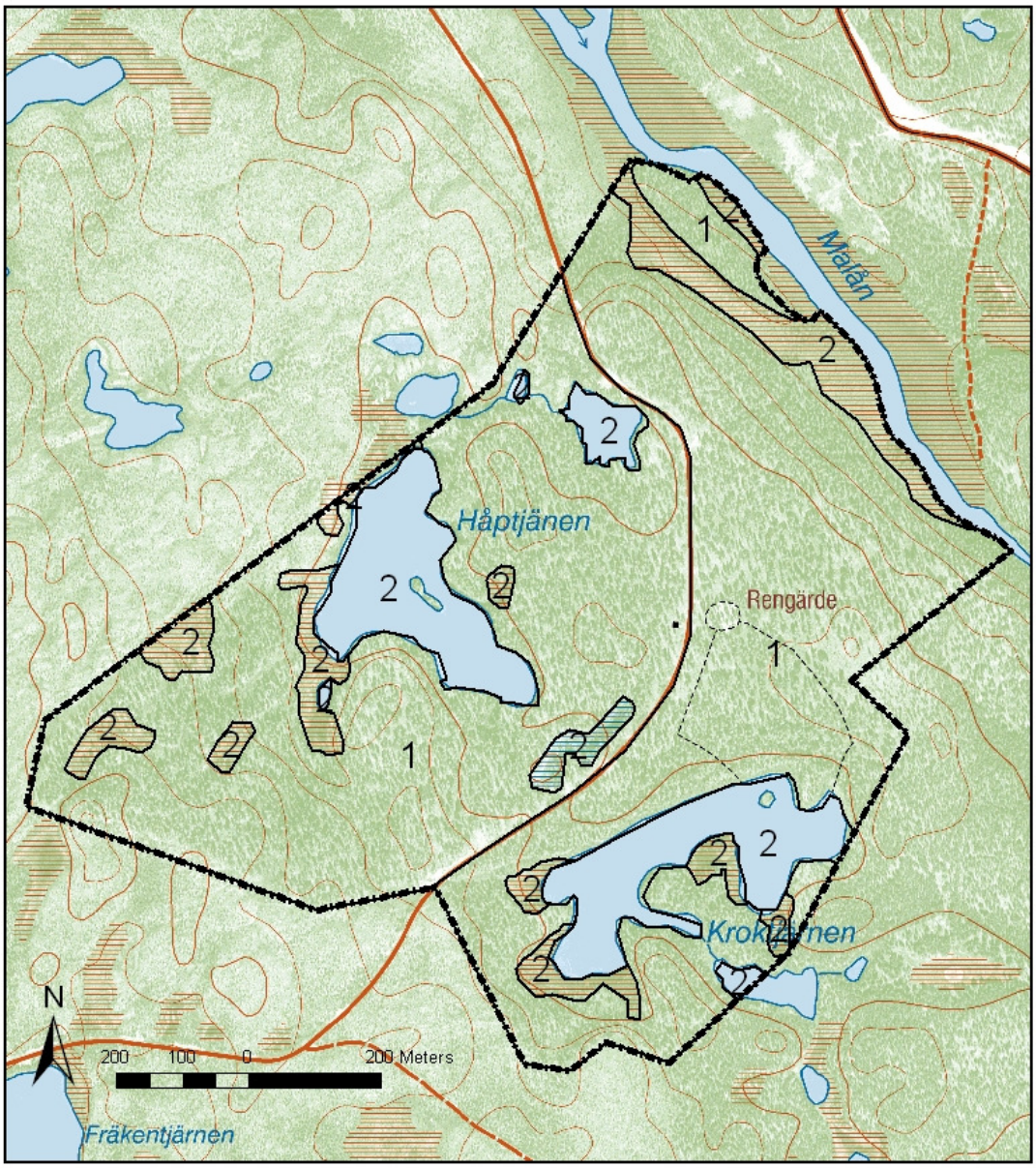

Karta över skötselområden för naturvärden, tillhörande skötselplan för Kroktjärnens naturreservat dnr 511-12046-2009

1. Naturvårdsbränning
2. Våtmarker fri utveckling

Bilaga 4.

till Skötselplan för Kroktjärnen naturreservat

Anläggningar för friluftsliv

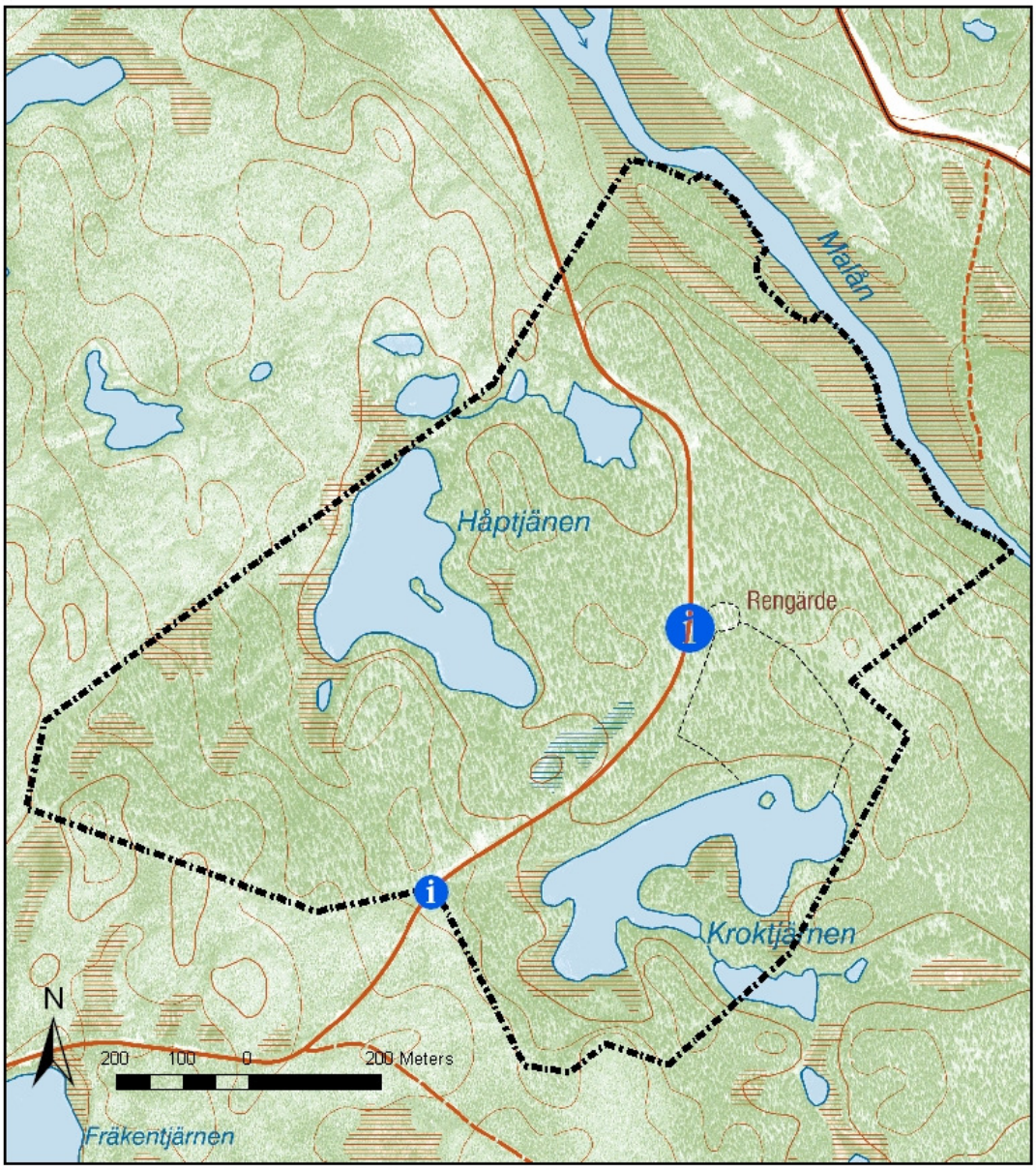

Informationsskylt