

Ändring av föreskrift för naturreservatet Tjärby sanddynsreservat, Laholms kommun

Beslut

Med stöd av 7 kap. 5 § miljöbalken ändrar Länsstyrelsen lydelsen av femte attsatsen på sidan 2 i Länsstyrelsens förordnande från 1973-02-27 avs. Tjärby sanddynsreservat (dnr 121-2627-71) till följande:

Det är förbjudet att borra, spränga, schakta, markbearbeta, bedriva täkt, anordna upplag, tippa eller fylla ut.

Bakgrund

I samband med att Tjärby sanddynsreservat inrättades den 27 februari 1973 (dnr 121-2627-71), föreskrev Länsstyrelsen bl.a. att det där är förbjudet ”att spränga, schakta, gräva, utföra fyllning eller bedriva täkt i någon form, dock att täkt för husbehov må bedrivas i befintligt sandtag efter därom av länsstyrelsen meddelat tillstånd”.

Den 4 februari 2013 (dnr 521-7388-12) beslutade Länsstyrelsen att medge delägarna, Byamännen i Tjärby by samfällighetsförening, tillstånd enligt reservatsföreskrifterna till ett årligt uttag av sand inom ett visst område i Tjärby sanddynsreservat. Natur-reservatet är även ett Natura 2000-område. Naturvårdsverket överklagade länsstyrelsens beslut.

I beslut den 27 juni 2014 (mål nr M 786-13) upphävde Mark- och miljödomstolen i Vänersborg Länsstyrelsens beslut och återförvisade ärendet till Länsstyrelsen för fortsatt handläggning. Av beslutsskälerna framgår att det, eftersom den ansökta åtgärden kan inverka negativt på ett särskilt skydds- och bevarandeområdes bevarandestatus, krävs tillstånd enligt 7 kap. 28 a § MB och att en miljökonsekvensbeskrivning ska bifogas ansökan.

Länsstyrelsen bedömde även att en förhandling med markägarna, Byamännen i Tjärby by samfällighetsförening, avseende intrångsersättning för markområdet med husbehovstakten skulle påbörjas. Därefter fördes förhandlingar som sedermera ledde till att en överenskommelse om intrångsersättning kunde tecknas.

2020-11-04

511-1178-16

Skäl för beslutet

Natura 2000-området SE 0510 007 Tjärby, som har samma geografiska gräns som naturreservatet Tjärby sanddynsreservat, hyser naturtypen 2180 – Trädklädda dynen. Naturtypen karaktäriseras av mer eller mindre tät dynskog av i huvudsakligen tall och utgör ett av de senare stadierna i sanddynssuccessionen. Den förekommer där sand inte har ackumulerats på länge, men ytor med blottad sand och den småkulliga dyntopografin finns ofta kvar. Hot mot naturtypen är bland annat igenväxning, avverkning samt större täkter av sand. Det är därmed oförenligt ur bevarandesyfte att fortsättningsvis bedriva sandtäkt i området. Föreskriften som bl.a. rör täktverksamhet bör därför ändras på det sätt som framgår av beslutet.

Hur man överklagar

Eventuellt överklagande skickas till halland@lansstyrelsen.se eller Länsstyrelsen, 301 86 Halmstad. Ange vilket beslut som överklagandet gäller, t.ex. genom att ange diarienumret. Skriv också vilken ändring som begärs.

För att överklagandet ska kunna prövas måste det komma in till Länsstyrelsen senast den **4 december 2020**. Om den som överklagar är en part som företräder det allmänna, ska överklagandet dock ha kommit in inom tre veckor från den dag då beslutet meddelades.

Länsstyrelsen skickar överklagandet vidare till Regeringen för prövning.

Kungörelse av beslut

Detta beslut kommer att kungöras i ortstidning enligt 27 § förordningen (1998:1252) om områdesskydd enligt miljöbalken m.m.

Beslutet hålls tillgängligt på Länsstyrelsen i Hallands län och Länsstyrelsens hemsida www.lansstyrelsen.se/halland.

Ärendets handläggning

Den 28 september 2020 skickades ett föreläggande till markägarna, Byamännen i Tjärby by samfällighetsförening, om att yttra sig samt en remiss till Laholms kommun. Inga synpunkter inkom.

2020-11-04

511-1178-16

Medverkande i beslutet

Detta beslut har fattats av landshövding Brittis Benzler. I handläggningen av ärendet medverkade chefsjurist Peter Jupén och naturvårdshandläggare Monica Mathiasson. Den sistnämnda har varit föredragande.

Brittis Benzler

Monica Mathiasson

Detta beslut har godkänts digitalt och saknar därför namnunderskrifter.

Bilaga

1. Beslut om bildande av naturreservatet Tjärby sanddynsreservat

Så här hanterar länsstyrelsen personuppgifter

Information om hur vi hanterar dessa hittar du på www.lansstyrelsen.se/dataskydd.

Länsstyrelsens reg.nr 103

DE

Skogsvårdsstyrelsen i Hallands län
Kungsgatan 12
302 45 HALMSTAD

Förordnande om naturreservat omfattande område inom Kärragårds sundplantering, Tjärby sandflogskifte samt Tjärby bys flygsandsfält, Tjärby socken, Veinge kommun

I skrivelse till länsstyrelsen 10.8.1965 har skogsvårdsstyrelsen i länet föreslagit, att länsstyrelsen måtte förklara som naturreservat ett på karta närmare angivet skogsområde tillhörigt fastigheterna Tjärby och Kärragård i Veinge kommun. Som stöd för framställningen har anförts bl.a., att området är värt att bevara som en erinran om våra förfäders kamp mot flygsanden.

Länsstyrelsen har företagit utredning i ärendet, därvid bl.ö., överlantmätaren utrett äganderättsförhållandena inom området. Framställningen har tillstyrkts av dåvarande statens naturvårdsnämnd, dåvarande kommunalnämnden i Veinge kommun och naturvårdsrådet i länet.

Av utredningen framgår, att området till större delen består av sanddynor som på vissa ställen når en höjd av mer än 10 meter över omgivningen. Dessa dynors ålder och bildningsätt får betraktas som föga tillfredsställande utredd men är av stort geologiskt intresse. Dynerna är beväxna med tallskog, huvudsakligen vanlig tall, av växlande ålder. En del bestånd torde eventuellt tillhöra första generationen skog och har en ålder av mer än 100 år. Fältskiktetsfloran är, ehuru ej artrik, från växteologisk synpunkt mycket intressant.

Länsstyrelsen har förordnat lantmätare Tore Pettersson akt förhandla med berörda markägare. Vid förhandlingarna har framkommit tv9 olika förslag att lösa ersättningsfrågan. Det ena alternativet avser förvärv av hela det för Tjärby samfällde området. Överenskommelse om förvärv härav har dock inte kunna träffas. Det andra innebär, att en del av området, vilket närmare har angivits på karta, avsättes som naturreservat utan ersättning till markägarna. Företrädare för markägarna har godkänt detta sistnämnda alternativ med vissa yrkanden beträffande reservatföreskrifternas utformning.

1973-02-27

11.121-2627-71

Länsstyrelsen finner, att det område som markerats på aen till detta beslut hörande kartan bör särskilt vårdas och skyddas på grund av sin betydelse för kännedomen om landets natur och för allmänhetens friluftsliv. På grund härav förklarar länsstyrelsen med stöd av 7 § naturvårdslagen nämnda område som naturreservat.

Med stöd av 8-10 §§ naturvårdslagen samt 7 § naturvårdskungörelsen förordnar länsstyrelsen, att följande föreskrifter samt vård- och förvaltningsbestämmelser skall gälla för reservatet.

Föreskrifter gällande rätten att förfoga över samfälligheterna

Det är förbjudet

att uppföra byggnad

att anlägga väg utan länsstyrelsens tillstånd

att uppföra stängsel, som hindrar allmänhetens tillträde

att framdraga luftledning

att spränga, schakta, gräva, utföra fyllning eller bedriva takt i någon form, dock att takt för husbehov må bedrivas i befintligt sandtag efter därom av länsstyrelsen meddelat tillstånd

att utföra maskinell markberedning utan länsstyrelsens tillstånd

att anordna upplag ned undantag av timmerupplag samt

att avverka, röja, plantera eller så skog utan skogsvårdsstyrelsens tillstånd.

Föreskrifter gällande den besökande allmänheten

Det är förbjudet

att förstöra eller skada fast naturföremål eller ytbildning

att fälla, bryta kvistar eller på annat sätt skada träd och buskar vare sig döda eller levande

att skada vegetationen t.ex. genom uppgrävning av växter

att rida

- att vidtaga åtgärd som kan verka störande på djurlivet exempelvis att från nära håll fotografera boplats
- att tälta eller uppställa husvagn
- att göra upp eld
- att utan tillstånd av förvaltande myndighet anordna tävling, som kan medföra skada på växt- eller djurliv;
- att framföra motordrivet fordon annat än på anvisad väg och parkeringsplats
- att parkera annat än på därför iordningställd plats
- att släppa hund fri inom området samt
- att utföra vetenskapliga eller andra undersökningar utan tillstånd av förvaltande myndighet.

Vård- och förvaltningsbestämmelser

1. Naturreservatet skall vårdas och förvaltas av skogsvårdsstyrelsen i samråd med markägarna.
2. Syftet med naturreservatet är att bevara ett för både den vetenskapliga och sociala naturvården mycket värdefullt dynlandskap ned dess skogsbestånd och intressants flora.
3. Området skall liksom hittills nyttjas för skogsbruket. All avverkning, röjning; plantering och sådd skall ske i samråd med skogsvårdsstyrelsen. För trakten främmande träd- och buskslag bör undvikas. Skötseln skall i övrigt ske i enlighet med en skötselplan, vilken skall upprättas av förvaltaren i samråd med länets skötselråd och därefter godkännas av länsstyrelsen efter hörande av statens naturvårdsverk.
4. Förvaltaren må anordna parkeringsplats på lämplig plats inom reservatet.
5. Förvaltaren har att ombesörja anordnandet av toaletter och uppsamling av avfall och dylikt i den mån besöksfrekvensen påkallar detta.
6. Reservatet skall benämnas "Tjärby sanddynsreservat" och skall genom förvaltarens försorg utmärkas i enlighet med de anvisningar som utfärdats av statens naturvårdsverk.

1973-02-27

11.121-2627-71

103


Besvär över detta beslut kan anföras genom skrivelse till Konungen. Skrivelsen skall tillställas jordbruksdepartementet, Fack, 103 10 Stockholm 2, och ha kommit in dit inom tre veckor från den dag klaganden fått del av beslutet. I besvärsskrivelsen bör tydligt anges vilket beslut som överklagas och vad som yrkas. Vidare bör klaganden meddela sin fullständiga adress.

I handläggningen av detta ärende har förutom undertecknade, länsråd och byrådirektör, även länsarkitekten Stig Elmqvist, överlantmätaren Harry Örtegren och länsnotarien Boel Wieslander deltagit.

Torsten Segrell

Ove Olsson

Bestyrkes



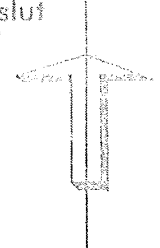
Kopia ua + karta
Statens naturvårdsverk (2 ex)
Statens planverk
Vfn
FBM i listds dt
Komm.styr i Veinge kommun
BN i Veinge kommun
Naturvårdsrådet
Lantm enh
Naturv enh (2 ex)
Planenh
Plankansliet (liggeren)
Markägare enl fö n ..3
Akten

Länskung
Intages i samlingsannons

BWn/

SKISS ÖVER TJÄRBY SAMF.

Tillhör länsstyrelsens
i Hallands län beslut
den 27.3.1973

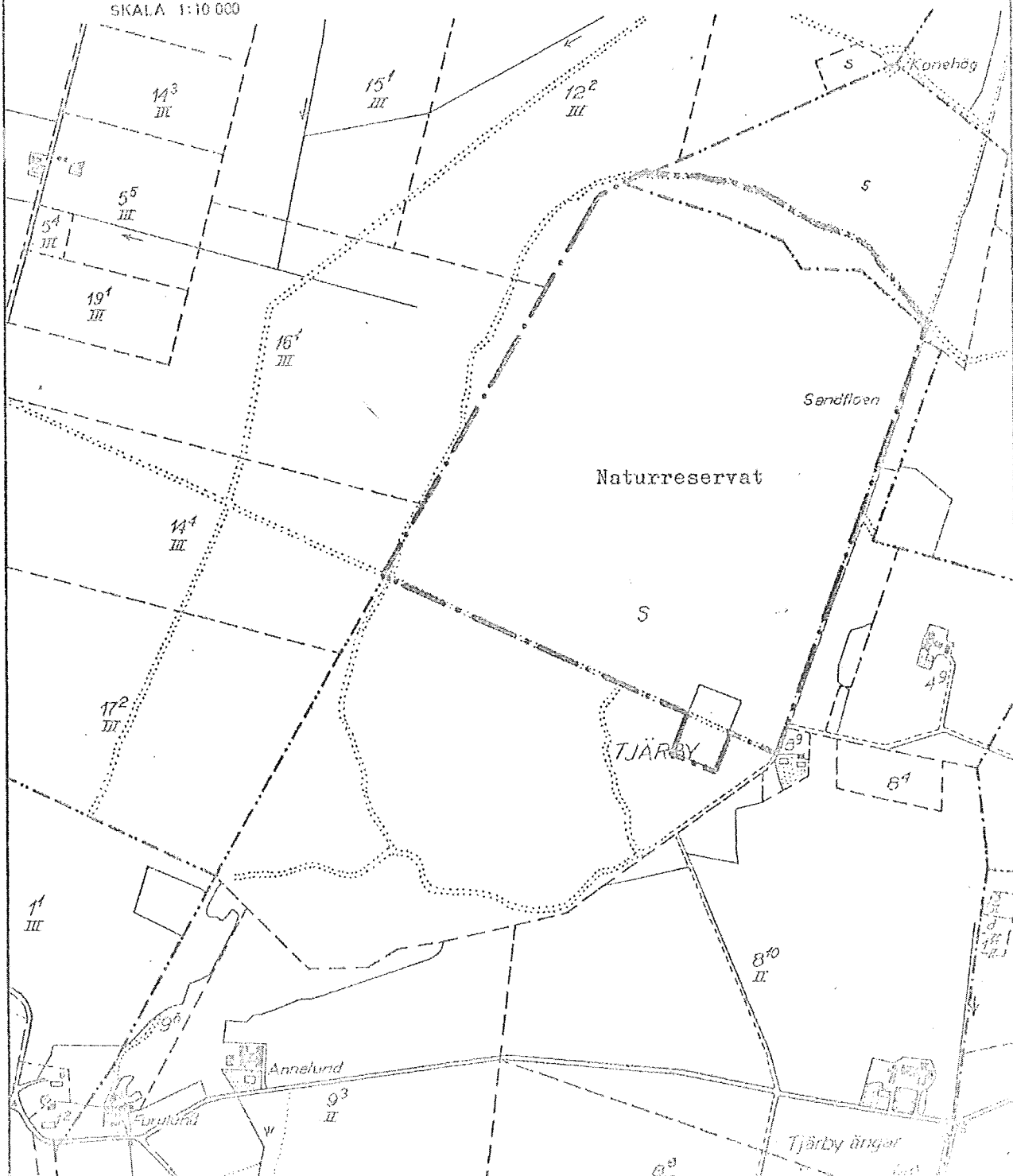


TECKENFÖRKLARING:

--- AV SAMFÄLLIGHETEN FÖRESLAGEN AVGRÄNSNING
AV NATURRESERVAT.

▭ FÖRESLAGEN SANDTÄKT (HUSBEHOV)

SKALA 1:10 000



1973-02-27

11.121-2627-71

Länsstyrelsens reg.nr 103

DE

Skogsvårdsstyrelsen i Hallands län
Kungsgatan 12 7
302 45 HALMSTAD

Förordnande om naturreservat omfattande område inom Kärragårds sandplantering, Tjärby sandflogskifte samt Tjärby bys flygsandsfält, Tjärby socken, Veinge kommun

I skrivelse till länsstyrelsen 10.8.1965 hrr skogsvårdsstyrelsen i länet föreslagit, att länsstyrelsen måtte förklara som naturreservat ett på karta närmare angivet skogsområde tillhörigt fastigheterna Tjärby och Kärragård i Veinge kommun. Som stöd för framställningen har anförts bl.a., att området är värt att bevara soa en erinran om våra förfäders kamp not flygsanden.

Länsstyrelsen har företagit utredning i ärendet, därvid bl.a. överlantmätaren utrett äganderättsförhållandena inom området. Framställningen har tillstyrkts av dåvarande statens naturvårdsnämnd, dåvarande kommunalnämnden i Veinge kommun och naturvårdsrådet i länet.

Av utredningen framgår, att området till större delen består av sanddyner som på vissa ställen når en höjd av mer än 10 meter över omgivningen. Frågan om ägande, dynornas ålder, och tillämningsätt får betraktas som föga tillfredsställande utredning men är av stort geologiskt intresse. Dynerna är beväxade med tallskog, huvudsakligen vanlig tall, av växlande ålder. En del bestånd torde eventuellt tillhöra första generationen skog och har en ålder av mer än 100 år. Pältskiktet floran är, ehuru ej artrik, från växtekologisk synpunkt mycket intressant.

Länsstyrelsen har förordnat lantmätare Tore Pettersson att förhandla med berörda markägare. Vid förhandlingarna r framkommit två olika förslag att lösa ersättningsfrågan. Det ena alternativet avser förvärv av hela det för Tjärby samfälliga området. Överenskommelse om förvärv härav har dock inte kunnat träffas. Det andra innebär, att en del av området, vilken närmare har angivits på karta, avsättes som naturreservat utan ersättning till markägarna. Företrädare för markägarna har godkänt detta sistnämnda alternativ med vissa yrkanden beträffande reservatföreskrifternas utformning.

Länsstyrelsen finner, att det område som markerats på den till detta beslut hörande kartan bör särskilt vårdas och skyddas på grund av sin betydelse för kännedomen om landets natur och för allmänhetens friluftsliv. På grund härav förklarar länsstyrelsen med stöd av 7 § naturvårdslagen nämnda område som naturreservat.

Med stöd av 8-10 §§ naturvårdslagen samt 7 § naturvårdskungörelsen förordnar länsstyrelsen, att följande föreskrifter samt vård- och förvaltningsbestämmelser skall gälla för reservatet.

Föreskrifter gällande rätten att förfoga över samfälligheten

Det är förbjudet

att uppföra byggnad

att anlägga väg utan länsstyrelsens tillstånd

att uppföra stängsel, som hindrar allmänhetens tillträde

att framdraga luftledning

att spränga, schakta, gräva, utföra fyllning eller bedriva täkt i någon form, dock att täkt för husbehov må bedrivas i befintligt sandtag efter därom av länsstyrelsen meddelat tillstånd

att utföra maskinell markberedning utan länsstyrelsens tillstånd

att anordna upplag med undantag av timmerupplag samt

att avverka, röja, plantera eller så skog utan skogsvärdstyrerelsens tillstånd.

Föreskrifter gällande den besökande allmänheten

Det är förbjudet

att förstöra eller skada fest naturföremål eller ytbildning

att fälla, bryta kvistar eller på annat sätt skada träd och buskar vare sig döda eller levande

att skada vegetationen t.ex. genom uppgrävning av växter

att rida

att vidtaga åtgärd som kan verka störande på djurlivet exempelvis att från nära h211 fotografera boplats

att tälta eller uppställa husvagn

att göra upp eld

att utan tillstånd av förvaltande myndighet anordna tävling, som kan medföra skada på växt- eller djurliv,

att framföra motordrivna fordon annat än på anvisad väg och parkeringsplats

att parkera annat än på därför iordningställd plats

att släppa hund fri inom området samt

att utföra vetenskapliga eller andra undersökningar utan tillstånd av förvaltande myndighet.

Vård- och förvaltningsbestämmelser

1. Naturreservatet skall vårdas och förvaltas av skogsvårdsstyrelsen i samråd med markägarna.

2. Syftet med naturreservatet är att bevara ett för både den vetenskapliga och sociala naturvården mycket värdefullt dynlandskap ned dess skogsbestånd och intressant flora.

Området skall liksom hittills nyttjas för skogsbruket. All avverkning, röjning, plantering och sådd skall ske i samråd med skogsvårdsstyrelsen. För trakten främmande frukt- och buskslag bör undvikas. Skötseln skall i övrigt i enlighet med en skötselplan, vilken skall upprättas av förvaltaren i samråd med länets skötselråd och därefter godkännas av länsstyrelsen efter hörande av statens naturvårdsverk.

4. Förvaltaren må anordna parkeringsplats på lämplig plats inom reservatet.

5. Förvaltaren har att ombesörja anordnandet av toaletter och uppsamling av avfall och dylikt i den mån besöksfrekvensen påkallar detta.

6. Reservatet skall benämnas "Tjärby sanddynsreservat" och skall genom förvaltarens försorg utmärkas i enlighet med de anvisningar som utfärdats av statens naturvårdsverk.

1973-02-27

11.121-2627-71

103


Besvär över detta beslut kan anföras genom skrivelse till nämningen. Skrivelsen skall tillställas jordbruksdepartementet, Fack, 103 10 Stockholm 2, och ha kommit in dit inom tre veckor från den dag klaganden fått del av beslutet. I besvärsskrivelsen bör tydligt anges vilket beslut som överklagas och vad som yrkas. Vidare bör klaganden meddela sin fullständiga adress.

I handläggningen av detta ärende har förutom undertecknade, länsråd och byrådirektör, även länsarkitekten Stig Elmqvist, överlantmätaren Harry Örtegren och länsnotarien Boel Wieslander deltagit.

Torsten Segrell

Ove Olsson

Bestyrkes



Kopia ua + karta
Statens naturvårdsverk (2 ex)
Statens planverk

Vfn

FBM i Hstads dt

Komm.styr i Veinge kommun

BN i Veinge kommun
Naturvårdsnådet

Lantm enh

Naturv enh (2 ex)

Planenh

Plankansliet (liggaren)

Markägare enl förteckning NB

Akten

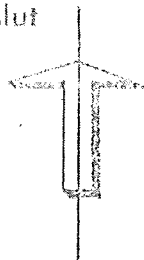
Länskung

Intages i samlingsannons

BWn/

SKISS över TJÄRBY SAMF.

Tillhör länsstyrelsens
i Hallands län beslut
den 27. dec 1973

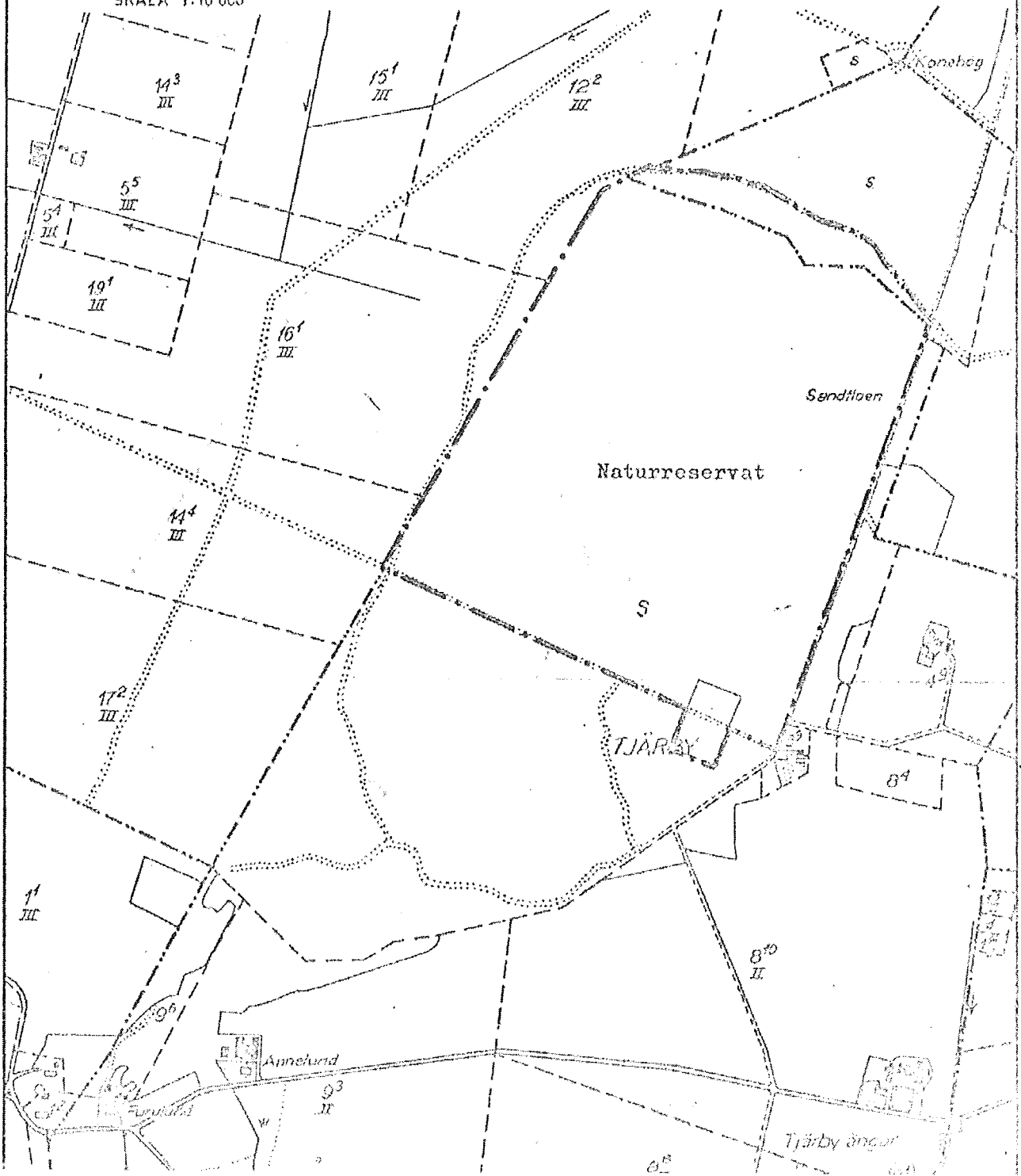



TECKENFÖRKLARING:

--- AV SAMFÄLLIGHETEN FÖRESLAGEN AVGRÄNSNING
AV NATURRESERVAT.

▭ FÖRESLAGEN SANDTÄKT (HUSBEHOV)

SKALA 1:10 000





13⁴
III

6⁵
IV

6⁴
III

6³
III

11¹
II

12²
III

12³

6²
II

15⁶

Karragård

Konehög

14¹

19¹
II

3³
II

Sandhög

KARRAGÅRD
II

Norra Karragård

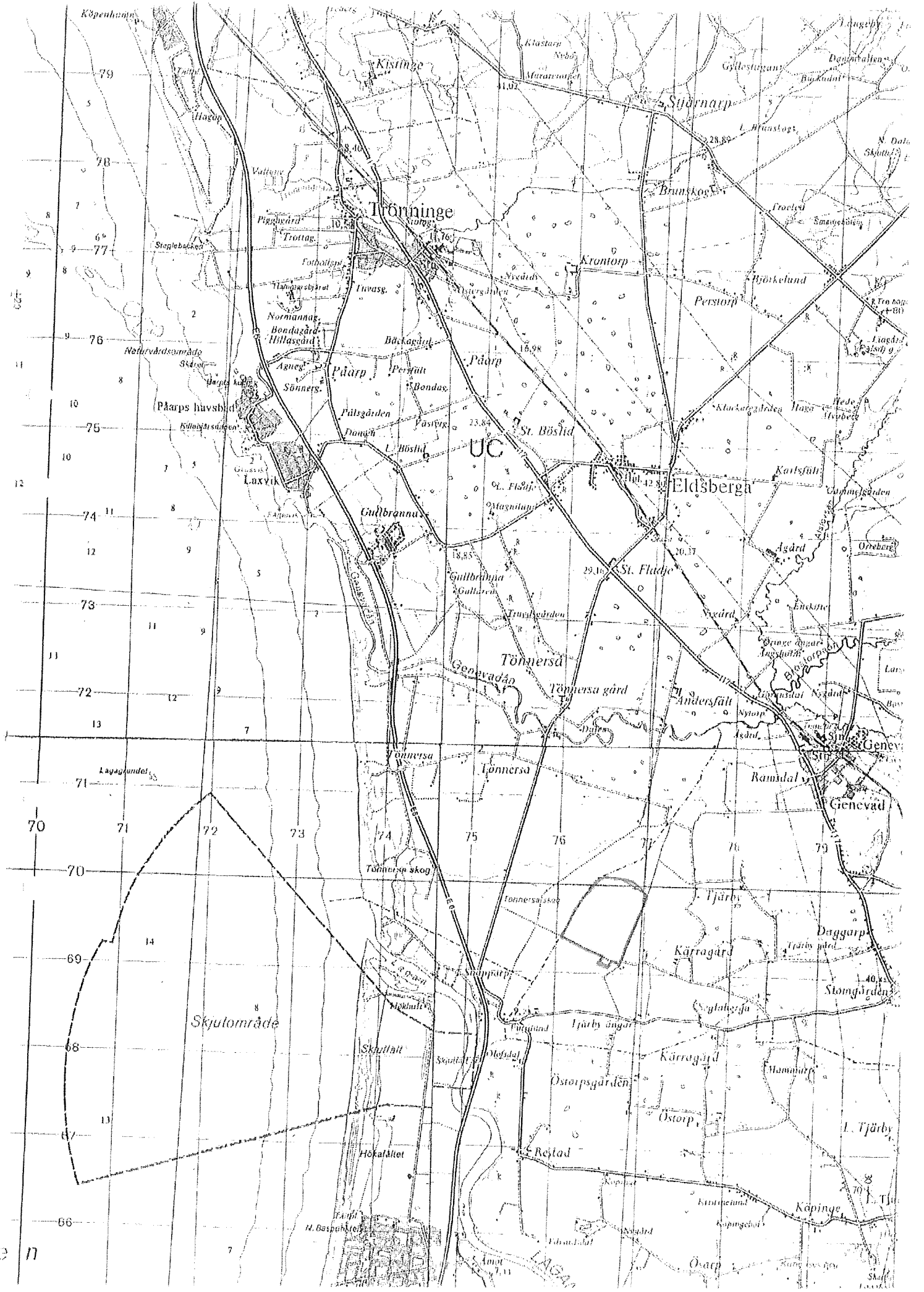
8⁰
II

Hällan

Annelund

9³

SEGLABERGA



Köpenhamn

Kistinge

Sjörnarp

Trönninge

Brusköp

Krontorp

Päärp

Päärp

Eldsberga

Gullbränna

UC

Tönnerså

Genev

Tönnerså

Tönnerså

Genevad

Tönnerså skog

Tjärby

Skjulområde

Skjutlåt

Kärrgård

Daggarp

Skjutlåt

Kärrgård

Stomgård

Hökålltet

Ostorp

Hammarp

H. Gasparyter

Restad

L. Tjärby

Köpinge

L. Tjärby

Östarp

Köpinge

Östarp

e n